Katalog/*Catalog*: 1102001.19

PROVINSI KEPULAUAN BANGKA BELITUNG DALAM ANGKA 2019

Kepulauan Bangka Belitung Province in Figures

BADAN PUSAT STATISTIK
PROVINSI KEPULAUAN BANGKA BELITUNG
BPS - Statistics of Kepulauan Bangka Belitung Province

PROVINSI KEPULAUAN BANGKA BELITUNG DALAM ANGKA

2019

Kepulauan Bangka Belitung Province in Figures

PROVINSI KEPULAUAN BANGKA BELITUNG DALAM ANGKA

Kepulauan Bangka Belitung Province in Figures

2019

ISSN: 1693-086X
Nomor Publikasi/*Publication Number*: 19560.1902
Katalog/*Catalog*: 1102001.19

Ukuran Buku/*Book Size*:14,8 cm x 21 cm
Jumlah Halaman/*Number of Pages*: l + 438 halaman/*pages*

Naskah/*Manuscript*:
BPS Provinsi Kepulauan Bangka Belitung
BPS-Statistics of Kepulauan Bangka Belitung Province

Gambar Kulit/*Art Designer*:
Bidang Integrasi, Pengolahan dan Diseminasi Statistik
Division of Data Processing and Dissemination of Statistics

Ilustrasi Gambar Kulit/*Cover Illustration*:
Mercusuar dan Batu di Pantai Tanjung Tinggi/ *Lighthouse and Tanjung Tinggi Beach*

Diterbitkan oleh/*Published By*:
©BPS Provinsi Kepulauan Bangka Belitung
©BPS-Statistics of Kepulauan Bangka Belitung Province

Cetakan kedua, Oktober 2019 / *Second Printing, October 2019*

"Dilarang mengumumkan, mendistribusikan, mengomunikasikan, dan/atau menggandakan sebagian atau seluruh isi buku ini untuk tujuan komersial tanpa izin tertulis dari Badan Pusat Statistik"
"*Prohibited announced, distribute, communicate and/or duplicate some or all of the contents of this book for commercial purposes without written permission from BPS-Statistics Indonesia***"**

PETA WILAYAH PROVINSI KEPULAUAN BANGKA BELITUNG

MAP OF KEPULAUAN BANGKA BELITUNG PROVINCE

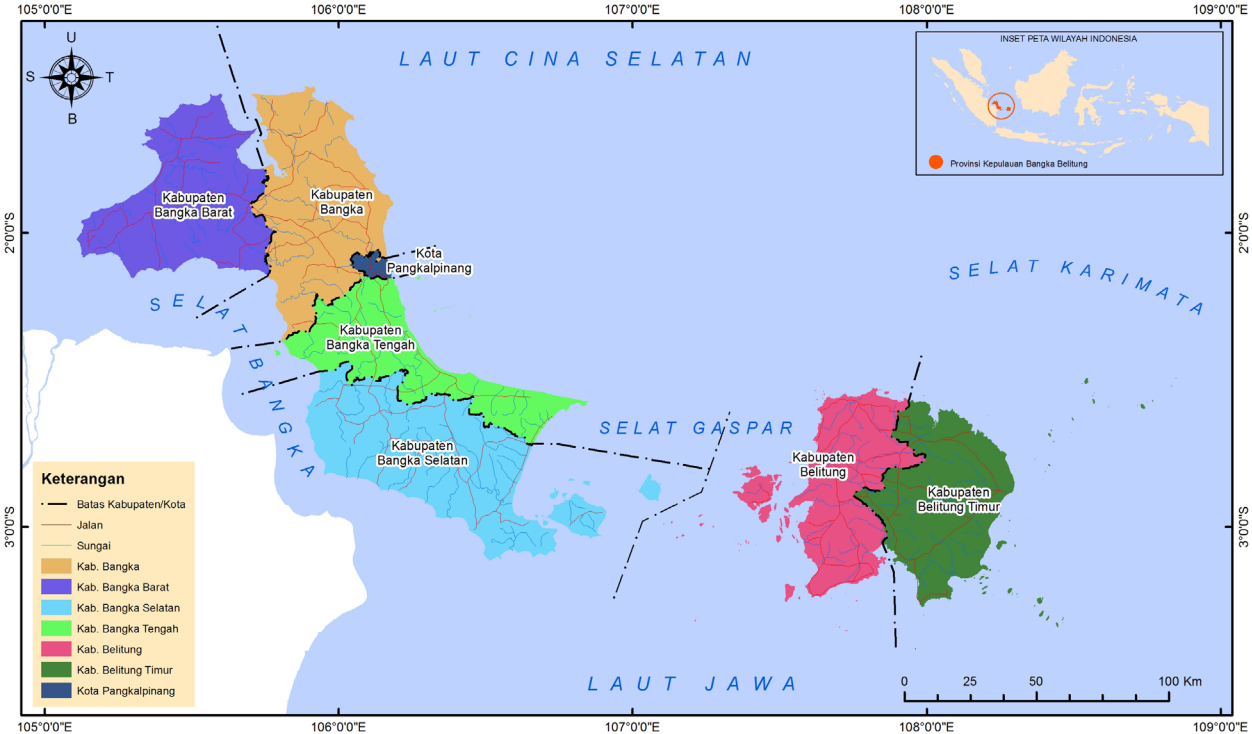

Kepala BPS Provinsi Kepulauan Bangka Belitung
Chief Statistician of Kepulauan Bangka Belitung Province

Darwis Sitorus, S.Si, M.Si

KATA PENGANTAR

Buku Kepulauan Bangka Belitung Dalam Angka merupakan publikasi tahunan BPS Provinsi Kepulauan Bangka Belitung. Publikasi ini menyajikan informasi statistik mengenai perkembangan pembangunan Provinsi Kepulauan Bangka Belitung tahun 2019 di bidang sosial maupun bidang ekonomi.

Informasi statistik bidang sosial antara lain gambaran tentang kependudukan, kesehatan, pendidikan dan ketenagakerjaan. Di bidang ekonomi tentang perkembangan Produk Domestik Regional Bruto (PDRB), produksi, harga, keuangan, perbankan, penanaman modal, perdagangan luar negeri, hotel dan pariwisata, pertanian dan industri. Di samping berisi ulasan dan tabel-tabel statistik, publikasi ini juga dilengkapi dengan grafik.

Kepada semua pihak yang telah membantu terwujudnya buku ini, khususnya kepada Pemerintah Provinsi Kepulauan Bangka Belitung dan semua instansi terkait kami ucapkan banyak terima kasih. Kami mengharapkan tanggapan dan saran guna peningkatan mutu publikasi ini di masa mendatang.

Semoga publikasi ini bermanfaat sebagai bahan untuk kepentingan berbagai analisis dan perencanaan kebijakan penting, terutama yang menyangkut perencanaan sosial ekonomi di Provinsi Kepulauan Bangka Belitung.

Pangkalpinang,16 Agustus 2019
Kepala Badan Pusat Statistik
Provinsi Kepulauan Bangka Belitung

Darwis Sitorus, S.Si, M.Si

PREFACE

Kepulauan Bangka Belitung ini Figure is publication which published by BPS Statistics of Kepulauan Bangka Belitung Province as annual publication.This book provides statistical information on social and economic developments of Kepulauan Bangka Belitung Province for the year of 2019.

Statistical information in social developments include an overview of population, health, education and man power. In economic developments, presented by Gross Regional Domestic Product (GRDP), production, prices, finance, banking, investment, foreign trade, hotel and tourism, agriculture and industry data. This publication presents not only tables but also completed with graphs.

We would like to put forward our appreciation to all parties,especially to Government of Kepulauan Bangka Belitung Province and its institution, that make this book can be issued. Any comments and suggestions aimed at improving this book is most welcome.

We hope this publication would be useful for various analysis and planning important policy specially for socio-economics planning in Kepulauan Bangka Belitung Province.

Pangkalpinang, August 16th 2019
Chief Statistician of
Kepulauan Bangka Belitung Province

Darwis Sitorus, S.Si, M.Si

DAFTAR ISI/CONTENT

Halaman
Pages

PETA WILAYAH PROVINSI KEPULAUAN BANGKA BELITUNG iii

MAP OF KEPULAUAN BANGKA BELITUNG PROVINCE iii

Kepala BPS Provinsi Kepulauan Bangka Belitung v

Chief Statistician of Kepulauan Bangka Belitung Province v

KATA PENGANTAR vii

PREFACE viii

DAFTAR ISI/*CONTENT* ix

DAFTAR TABEL/*LIST OF TABLE* xi

DAFTAR GRAFIK/*LIST OF GRAPH* xli

1. Geografi dan Iklim/*Geography and Climate* 1
   - 1.1 Geografi/*Geography* 15
   - 1.2 Iklim/*Climate* 24
2. Pemerintahan/*Government* 29
   - 2.1 Wilayah Administratif/*Administrative Area* 37
   - 2.2 Dewan Perwakilan Rakyat Daerah (DPRD) 41
     The Regional House of Representative 41
   - 2.3 Aparatur Sipil Negara/*Civil Servants* 45
3. Kependudukan dan Ketenagakerjaan/*Population and Employment* 53
   - 3.1 Kependudukan/*Population* 65
   - 3.2 Ketenagakerjaan/*Employment* 79
4. Sosial/*Social* 89
   - 4.1 Pendidikan/*Education* 109
   - 4.2 Kesehatan/Health 128
   - 4.3 Agama/*Religion* 149
   - 4.4 Kriminalitas/*Crime* 154
   - 4.5 Kemiskinan/*Poverty* 164
5. Pertanian/*Agriculture* 165
   - 5.1 Tanaman Pangan dan Hortikultura / *Food Crops and Horticulture* 178

5.2 Perkebunan/ *Estate Crops* 196
5.3 Peternakan/ *Livestock* 202
5.4 Perikanan/ *Fishery* 209
6. Industri, Pertambangan dan Energi/*Industry, Mining and Energy* 217
6.1 Industri/*Industry* 226
6.2 Pertambangan/*Mining* 230
6.3 Energi/*Energy* 233
7. Perdagangan/*Trade* 245
8. Hotel dan Pariwisata/*Hotel and Tourism* 265
9. Transportasi dan Komunikasi/*Transportation and Communication* 277
9.1 Transportasi/*Transportation* 286
9.2 Komunikasi/*Communication* 296
10. Keuangan Daerah dan Harga/*Regional Finance and Price* 305
10.1 Keuangan Daerah/ Regional *Finance* 317
10.2 Harga/ *Price* 339
11. Pengeluaran Konsumsi/*Consumption Expenditure* 359
12. Produk Domestik Regional Bruto/*Gross Regional Domestic Product* 371
13. Perbandingan Regional/*Regional Comparation* 413

DAFTAR TABEL/*LIST OF TABLE*

Halaman
Pages

1. GEOGRAFI DAN IKLIM/*GEOGRAPHY AND CLIMATE* 1

1.1 GEOGRAFI/*GEOGRAPHY* 15

1.1.1 Luas dan Persentase Wilayah Menurut Kabupaten/Kota, 2018
Total and Percentage Area by Regency/Municipality, 2018 15

1.1.2 Tinggi Wilayah di Atas Permukaan Laut (DPL) Menurut Kabupaten/Kota, 2018
Height Above Sea Level by Regency/Municipality, 2018 16

1.1.3 Luas Tanah Menurut Status Sertifikasi Kepemilikan Lahan dan Kabupaten/Kota (hektar), 2018
Area by Certifation Statue and Regency/Municipality (hectare), 2018 17

1.1.4 Jarak dari Ibukota Kabupaten/Kota ke Ibukota (km), 2018
Distance Between Regency/Municipality Capital and Province Capital (km), 2018 18

1.1.5 Jarak Antar Kecamatan di Pulau Bangka (km), 2018
Distance Between District Around Bangka Island (km), 2018 19

1.1.6 Jarak Antar Kecamatan di Pulau Belitung (km), 2018
Distance Between District in Belitung Island (km), 2018 20

1.1.7 Jumlah Desa/Kelurahan Menurut Letak Geografis dan Kabupaten/Kota, 2011, 2014, 2018
Number of Villages by Geographical Location and Regency/Municipality, 2011, 2014, 2018 21

1.1.8 Luas Kawasan Hutan Menurut Jenis dan Kabupaten/Kota, 2017
Forest Area by Forest Type and Regency/Municipality, 2017 22

1.2 IKLIM/*CLIMATE* 24

1.2.1 Rata-Rata Suhu Udara, Kelembaban, Tekanan Udara, Kecepatan Angin, Curah Hujan, dan Penyinaran Matahari Menurut Stasiun, 2018
Average Temperature, Humidity, Atmospheric Pressure, Wind Velocity, Precipitation, Duration of Sunshine by Monitoring Station, 2018 24

1.2.2 Luas Lahan Kritis Menurut Kabupaten/Kota, 2017
Critical Land Area by Regency/Municipality, 2017 26
1.2.3 Luas Lahan Kritis Dalam Kawasan Hutan, 2018
Critical Land Area in Forest, 2018 27

2. PEMERINTAHAN/*GOVERNMENT* 29

2.1 WILAYAH ADMINISTRATIF/*ADMINISTRATIVE AREA* 37
2.1.1 Pusat Pemerintahan/Ibu Kota Menurut Kabupaten/Kota di Provinsi Kepulauan Bangka Belitung, 2018
Central Government/Capital Municipality by Regency/ Municipality in Kepulauan Bangka Belitung Province, 2018 37
2.1.2 Jumlah Kecamatan dan Desa/Kelurahan Menurut Kabupaten/ Kota di Provinsi Kepulauan Bangka Belitung, 2018
Number of Subdistricts and Villages by Regency/ Municipality in Kepulauan Bangka Belitung Province, 2018 38
2.1.3 Nama Kecamatan dan Jumlah Kelurahan/Desa Menurut Kabupaten/ Kota di Provinsi Kepulauan Bangka Belitung, 2018
Subdistrict Name and Number of Villages by Regency/ Municipality in Kepulauan Bangka Belitung Province, 2018 39

2.2 DEWAN PERWAKILAN RAKYAT DAERAH (DPRD)/*THE REGIONAL HOUSE OF REPRESENTATIVE* 41
2.2.1 Jumlah Anggota DPRD Provinsi Menurut Partai dan Jenis Kelamin, 2018
Number of the Regional House of Representative Members by Party and Sex, 2018 41
2.2.2 Jumlah Anggota DPRD Provinsi Menurut Fraksi dan Jenis Kelamin, 2018
Number of the Regional House of Representative Members by Fraction and Sex, 2018 42
2.2.3 Jumlah Anggota DPRD TIngkat I Menurut Kabupaten/Kota dan Jenis Kelamin di Provinsi Kepulauan Bangka Belitung, 2018
Number of Members of the Regional House of Representative by Regency/Municipality and Sex in Kepulauan Bangka Belitung Province, 2018 43

2.2.4 Jumlah Keputusan yang Dihasilkan oleh DPRD Provinsi, 2018
Number of Acts Issued by the Regional House of Representative, 2018 44

2.3 APARATUR SIPIL NEGARA/*CIVIL SERVANTS* 45
2.3.1 Jumlah Aparatur Sipil Negara Menurut Unit Organisasi dan Golongan Kepangkatan, 2018
Number of Civil Servants of Regional Services by Organization Unit and Rank of Position, 2018 45
2.3.2 Jumlah Aparatur Sipil Negara Menurut Eselon pada Dinas Pemerintah, 2018
Number of Civil Servants of Regional Services by Echelon, 2018 ... 48
2.3.3 Jumlah Aparatur Sipil Negara Menurut Pendidikan Tertinggi yang Ditamatkan dan Jenis Kelamin di Provinsi Kepulauan Bangka Belitung, 2017
Number of Civil Servants by Educational Attainment and Sex in Kepulauan Bangka Belitung Province, 2017 51

3. PENDUDUK DAN KETENAGAKERJAAN/*POPULATION AND EMPLOYMENT* 53

3.1 KEPENDUDUKAN/*POPULATION* 65
3.1.1 Jumlah Penduduk dan Laju Pertumbuhan Penduduk Menurut Kabupaten/Kota di Provinsi Kepulauan Bangka Belitung, 2010, 2015, dan 2018
Population and Population Growth Rate by Regency/ Municipality in Kepulauan Bangka Belitung Province, 2010, 2015, and 2018 65
3.1.2 Jumlah Penduduk dan Rasio Jenis Kelamin Menurut Kabupaten/ Kota di Provinsi Kepulauan Bangka Belitung, 2018
Population and Sex Ratio by Regency/Municipality in Kepulauan Bangka Belitung Province, 2018 66
3.1.3 Distribusi dan Kepadatan Penduduk Menurut Kabupaten/Kota di Provinsi Kepulauan Bangka Belitung, 2018
Population Distribution and Density by Regency/ Municipality in Kepulauan Bangka Belitung Province, 2018 67

3.1.4 Jumlah Penduduk Menurut Kelompok Umur dan Jenis Kelamin di Provinsi Kepulauan Bangka Belitung, 2018
Population by Age Group and Sex in Kepulauan Bangka Belitung Province, 2018 68
3.1.5 Jumlah Penduduk Menurut Kelompok Umur dan Kabupaten/Kota di Provinsi Kepulauan Bangka Belitung, 2018
Population by Age Group and Regency/Municipality in Kepulauan Bangka Belitung Province, 2018 69
3.1.6 Jumlah Penduduk Laki-Laki Menurut Kelompok Umur dan Kabupaten/Kota di Provinsi Kepulauan Bangka Belitung, 2018
Male Population by Age Group and Regency/Municipality in Kepulauan Bangka Belitung Province, 2018 71
3.1.7 Jumlah Penduduk Perempuan Menurut Kelompok Umur dan Kabupaten/Kota di Provinsi Kepulauan Bangka Belitung, 2018
Female Population by Age Group and Regency/Municipality in Kepulauan Bangka Belitung Province, 2018 73
3.1.8 Jumlah Penduduk Usia 4-24 Tahun Menurut Kelompok Usia Sekolah dan Kabupaten/Kota di Provinsi Kepulauan Bangka Belitung, 2018
Population Ages 4-24 Years by Group of School Age and Regency/Municipality in Kepulauan Bangka Belitung Province, 2018 75
3.1.9 Persentase Penduduk Menurut Kelompok Umur dan Jenis Kelamin di Provinsi Kepulauan Bangka Belitung, 2016
Percentage of Population by Age Group and Sex in Kepulauan Bangka Belitung Province, 2018 77
3.1.10 Persentase Penduduk 15 Tahun Ke Atas Menurut Kabupaten/Kota dan Status Perkawinan di Provinsi Kepulauan Bangka Belitung, 2018
Percentage of Population 15 Year of Age and Over by Regency/Municipality and Marital Status in Kepulauan Bangka Belitung Province, 2018 78

3.2 KETENAGAKERJAAN/*EMPLOYMENT* 79
3.2.1 Tingkat Partisipasi Angkatan Kerja Menurut Kabupaten/Kota, 2018

Labor Force Participation Rate by Regency/Municipality, 2018 79
3.2.2 Jumlah Penduduk Berumur 15 Tahun Ke Atas Menurut Kabupaten/Kota dan Jenis Kegiatan Selama Seminggu yang Lalu di Provinsi Kepulauan Bangka Belitung, 2018
Population Aged 15 Years and Over by Regency/Municipality and Type of Activity During The Previous Week in Kepulauan Bangka Belitung Province, 2018 80
3.2.3 Jumlah Penduduk Berumur 15 Tahun Ke Atas Menurut Jenis Kegiatan Selama Seminggu yang Lalu dan Jenis Kelamin di Provinsi Kepulauan Bangka Belitung, 2018
Population Aged 15 Years and Over by Type of Activity During the Previous Week and Sex in Kepulauan Bangka Belitung Province, 2018 81
3.2.4 Jumlah Penduduk Berumur 15 Tahun Ke Atas Menurut Pendidikan Tertinggi yang Ditamatkan dan Jenis Kegiatan Selama Seminggu yang Lalu di Provinsi Kepulauan Bangka Belitung, 2018
Population Aged 15 Years and Over by Educational Attainment and Type of Activity During The Previous Week in Kepulauan Bangka Belitung Province, 2018 82
3.2.5 Jumlah Penduduk Berumur 15 Tahun Ke Atas yang Bekerja Selama Seminggu yang Lalu Menurut Kelompok Umur dan Jenis Kelamin di Provinsi Kepulauan Bangka Belitung, 2018
Population Aged 15 Years and Over Who Worked During the Previous Week by Age Group and Sex in Kepulauan Bangka Belitung Province, 2018 83
3.2.6 Jumlah Penduduk Berumur 15 Tahun Ke Atas yang Bekerja Selama Seminggu yang Lalu Menurut Lapangan Pekerjaan Utama dan Jenis Kelamin di Provinsi Kepulauan Bangka Belitung, 2018
Population Aged 15 Years and Over Who Worked During the Previous Week by Main Industry and Sex in Kepulauan Bangka Belitung Province, 2018 84
3.2.7 Jumlah Penduduk Berumur 15 Tahun Ke Atas yang Bekerja Selama Seminggu yang Lalu Menurut Jumlah Jam Kerja Seluruhnya dan Jenis Kelamin di Provinsi Kepulauan Bangka

Belitung, 2018
Population Aged 15 Years and Over Who Worked During the Previous Week by Total Working Hours and Sex in Kepulauan Bangka Belitung Province, 2018 85
3.2.8 Jumlah Penduduk Berumur 15 Tahun Ke Atas yang Bekerja Selama Seminggu yang Lalu Menurut Jumlah Jam Kerja Pada Pekerjaan Utama dan Jenis Kelamin di Provinsi Kepulauan Bangka Belitung, 2018
Population Aged 15 Years and Over Who Worked During the Previous Week by Number of Working Hours on Main Industry and Sex in Kepulauan Bangka Belitung Province, 2018 86
3.2.9 Jumlah Penduduk Berumur 15 Tahun Ke Atas yang Bekerja Selama Seminggu yang Lalu Menurut Status Pekerjaan Utama dan Jenis Kelamin di Provinsi Kepulauan Bangka Belitung, 2018
Population Aged 15 Years and Over Who Worked During the Previous Week by Main Employment Status and Sex in Kepulauan Bangka Belitung Province, 2018 87
3.3.1 Jumlah Perolehan Medali Menurut Kabupaten/Kota pada Kejuaraan Daerah (Kejurda) di Provinsi Kepulauan Bangka Belitung, 2018
Number of Medals Gained by Regency/Municipality at Local Event in Kepulauan Bangka Belitung Province, 2018 88

4. SOSIAL/*SOCIAL* 89

4.1 PENDIDIKAN/*EDUCATION* 109
4.1.1 Persentase Penduduk Usia 7–24 Tahun Menurut Jenis Kelamin, Kelompok Umur Sekolah, dan Partisipasi Sekolah di Provinsi Kepulauan Bangka Belitung, 2018
Percentage of Population Aged 7-24 Years by Sex, Age Group, and School Participation in Kepulauan Bangka Belitung Province, 2018 109
4.1.2 Angka Partisipasi Murni (APM) dan Angka Partisipasi Kasar (APK) Menurut Jenjang Pendidikan di Provinsi Kepulauan Bangka Belitung, 2018
Net Enrolment Rate and Gross Enrolment Rate by Educational

Level in Kepulauan Bangka Belitung Province, 2018 110
4.1.3 Jumlah Sekolah, Guru, Murid dan Rasio Murid-Guru Taman Kanak-Kanak (TK) Menurut Kabupaten/Kota di Provinsi Kepulauan Bangka Belitung, 2018/2019
Number of Schools, Pupils, Teachers, and School-Teacher Ratio of Kindergarten by Regency/Municipality in Kepulauan Bangka Belitung Province, 2018/2019 111
4.1.4 Jumlah Sekolah, Guru, Murid dan Rasio Murid-Guru Raudhatul Athfal Menurut Kabupaten/Kota di Provinsi Kepulauan Bangka Belitung, 2018/2019
Number of Schools, Teachers, Pupils and School-Teacher Ratio of Islamic Kindergarten by Regency/Municipality in Kepulauan Bangka Belitung Province, 2018/2019 112
4.1.5 Jumlah Sekolah, Murid, Guru, dan Rasio Murid-Guru Sekolah Dasar (SD) Menurut Kabupaten/Kota di Provinsi Kepulauan Bangka Belitung, 2018/2019
Number of Schools, Pupils, Teachers, and School-Teacher Ratio of Primary Schools by Regency/Municipality in Kepulauan Bangka Belitung Province, 2018/2019 113
4.1.6 Jumlah Murid Sekolah Dasar Menurut Usia dan Kabupaten/Kota di Provinsi Kepulauan Bangka Belitung, 2016/2017
Number of Pupils of Elementary School by Age and Regency/Municipality in Kepulauan Bangka Belitung Province, 2016/2017 114
4.1.7 Jumlah Sekolah, Murid, Guru, dan Rasio Murid-Guru Madrasah Ibtidaiyah (MI) Menurut Kabupaten/Kota di Provinsi Kepulauan Bangka Belitung, 2018/2019
Number of Schools, Pupils, Teachers, and School-Teacher Ratio of Madrasah Ibtidaiayah (MI) by Regency/Municipality in Kepulauan Bangka Belitung Province, 2018/2019 115
4.1.8 Jumlah Sekolah, Guru, Murid, dan Rasio Murid-Guru Sekolah Menengah Pertama (SMP) Menurut Kabupaten/Kota di Provinsi Kepulauan Bangka Belitung, 2018/2019
Number of Schools, Pupils, Teachers, and School-Teacher Ratio of Junior High Schools by Regency/Municipality in Kepulauan

Bangka Belitung Province, 2018/2019 116
4.1.9 Jumlah Murid Sekolah Menengah Pertama (SMP) Menurut Usia dan Kabupaten/Kota di Provinsi Kepulauan Bangka Belitung, 2016/2017
Number of Pupils of Junior High School by Age and Regency/ Municipality in Kepulauan Bangka Belitung Province, 2016/2017 117
4.1.10 Jumlah Sekolah, Murid, Guru, dan Rasio Murid-Guru Madrasah Tsanawiyah (MTs) Menurut Kabupaten/Kota di Provinsi Kepulauan Bangka Belitung, 2018/2019
Number of Schools, Pupils, Teachers, and School-Teacher Ratio of Madrasah Tsanawiyah (MTs) by Regency/Municipality in Kepulauan Bangka Belitung Province, 2018/2019 118
4.1.11 Jumlah Sekolah, Murid, Guru, dan Rasio Murid-Guru Sekolah Menengah Atas (SMA) Menurut Kabupaten/Kota di Provinsi Kepulauan Bangka Belitung, 2018/2019
Number of Schools, Pupils, Teachers, and School-Teacher Ratio of Senior High Schools by Regency/Municipality in Kepulauan Bangka Belitung Province, 2018/2019 119
4.1.12 Jumlah Murid Sekolah Menengah Atas (SMA) Menurut Usia dan Kabupaten/Kota di Provinsi Kepulauan Bangka Belitung, 2016/2017
Number of Pupils of Senior High School by Age and Regency/ Municipality in Kepulauan Bangka Belitung Province, 2016/2017 120
4.1.13 Jumlah Sekolah, Murid, Guru, dan Rasio Murid-Guru Sekolah Menengah Kejuruan (SMK) Menurut Kabupaten/Kota di Provinsi Kepulauan Bangka Belitung, 2018/2019
Number of Schools, Pupils, Teachers, and School-Teacher Ratio of Vocational High Schools by Regency/Municipality in Kepulauan Bangka Belitung Province, 2018/2019 121
4.1.14 Jumlah Murid Sekolah Menengah Kejuruan (SMK) Menurut Usia dan Kabupaten/Kota di Provinsi Kepulauan Bangka Belitung, 2016/2017
Number of Pupils of Vocational High School by Age and Regency/

Municipality in Kepulauan Bangka Belitung Province, 2016/2017 122
4.1.15 Jumlah Sekolah, Murid, Guru, dan Rasio Murid-Guru Madrasah Aliyah (MA) Menurut Kabupaten/Kota di Provinsi Kepulauan Bangka Belitung, 2018/2019
Number of Schools, Pupils, Teachers, and School-Teacher Ratio of Senior High Schools by Regency/Municipality in Kepulauan Bangka Belitung Province, 2018/2019 123
4.1.16 Jumlah Dosen Tetap Perguruan Tinggi, 2018
Number of Lecturers of University, 2018 124
4.1.17 Jumlah Dosen Tidak Tetap Perguruan Tinggi, 2018
Number of Temporary Lecturers of University, 2018 125
4.1.18 Jumlah Mahasiswa Perguruan Tinggi, 2018
Number of Students of University, 2018 126
4.1.19 Jumlah Wisudawan Perguruan Tinggi, 2018
Number of Graduated of University, 2018 127

4.2 KESEHATAN/*HEALTH* 128
4.2.1 Jumlah Fasilitas Kesehatan Menurut Kabupaten/kota di Provinsi Kepulauan Bangka Belitung, 2018
Number of Health Facilities by Regency/Municipality in Kepulauan Bangka Belitung Province, 2018 128
4.2.2 Jumlah Rumah Sakit Pemerintah, Swasta dan Khusus serta Kapasitas Tempat Tidur Menurut Kabupaten/Kota, 2018
Number of Government, Private and Special Hospitals and Bed Capacities by Regency/Municipality, 2018 129
4.2.3 Jumlah Puskesmas dan Puskesmas Pembantu Menurut Kabupaten/Kota di Provinsi Kepulauan Bangka Belitung, 2018
Number of Public Health Centers and Subsidiary Public Health Centers by Regency/Municipality in Kepulauan Bangka Belitung Province, 2018 131
4.2.4 Jumlah Tenaga Kesehatan Menurut Kabupaten/Kota di Provinsi Kepulauan Bangka Belitung, 2018
Number of Health Personnel by Regency/Municipality in Kepulauan Bangka Belitung Province, 2018 ..... *132*
4.2.5 Jumlah Tenaga Kesehatan di Rumah Sakit, 2018
Number of Medical Personnels at Hospitals, 2018 134

4.2.6 Jumlah Dokter Spesialis, Dokter Umum, dan Dokter Gigi Menurut Sarana Pelayanan Kesehatan di Provinsi Kepulauan Bangka Belitung, 2018
Number of Specialist Doctor, Generalist Doctor, and Dentist by Type of Health Facility in Kepulauan Bangka Belitung Province, 2018 136
4.2.7 Jumlah Tenaga Kesehatan dan Nonkesehatan Menurut Kabupaten/Kota di Provinsi Kepulauan Bangka Belitung, 2018
Number of Health and Non Health Personel by Regency/ Municipality in Kepulauan Bangka Belitung Provnce, 2018 137
4.2.8 Persentase Balita yang Pernah Mendapat Imunisasi Menurut Kabupaten/Kota dan Jenis Imunisasi di Provinsi Kepulauan Bangka Belitung, 2018
Percentage of Children Under Five Years Who Had Immunization by Regency/Municipality and Type of Immunization in Kepulauan Bangka Belitung Province, 2018 138
4.2.9 Jumlah Apotek dan Pedagang Besar Farmasi Menurut Kabupaten/ Kota di Provinsi Kepulauan Bangka Belitung, 2018
Number of Dispensaries and Pharmaceutical Wholesalers by Regency/Municipality in Kepulauan Bangka Belitung Province, 2018 140
4.2.10 Jumlah Bayi Lahir, Bayi Berat Badan Lahir Rendah (BBLR), dan Bergizi Buruk Menurut Kabupaten/Kota di Provinsi Kepulauan Bangka Belitung, 2018
Number of Births, Babies with Low Birth Weights (LBW), and Malnutrion Cases by Regency/Municipality in Kepulauan Bangka Belitung Province, 2018 141
4.2.11 Jumlah Ibu Hamil, Melakukan Kunjungan K1, Melakukan Kunjungan K4, dan Mendapat Tablet Zat Besi (Fe) di Provinsi Kepulauan Bangka Belitung, 2014–2018
Number of Pregnant Women, Those with One Visit and four Visits of Antenatal Care, and Receiving Iron Supplement in Kepulauan Bangka Belitung Province, 2014–2018 142
4.2.12 Jumlah Kasus HIV/AIDS, IMS, DBD, Diare, TB, dan Malaria

Menurut Kabupaten/Kota di Provinsi Kepulauan Bangka Belitung, 2018
Number of Cases of HIV/AIDS, Sexually Transmited Infection, Dengue Fever, Diarhea, Tuberculosis (TB) and Malaria by Regency/Municipality in Kepulauan Bangka Belitung Province, 2018 143
4.2.13 Jumlah Peserta KB Baru Menurut Kontrasepsi dan Kabupaten/Kota di Provinsi Kepulauan Bangka Belitung, 2018
Number of New Family Planning by Contraception and Regency/Municipality in Kepulauan Bangka Belitung Province, 2018 144
4.2.14 Jumlah Pasangan Usia Subur (PUS), Target Pembinaan Peserta KB Aktif dan Metode Kontrasepsi Menurut Kabupaten/Kota di Provinsi Kepulauan Bangka Belitung, 2018
Number of Eligible Couples, Target Development Active Participant Family Planning and Contraception Method by Regency/Municipality in Kepulauan Bangka Belitung Province, 2018 146
4.2.15 Jumlah Kecamatan, PPKBD, PPLKB, PLKB dan Klinik KB Menurut Kabupaten/Kota di Provinsi Kepulauan Bangka Belitung, 2018
Number of Subdistricts, PPKBD, PPLKB and PKB/PLKB and Family Planning Clinics by Regency/Municipality, 2018 148

4.3 AGAMA/*RELIGION* 149
4.3.1 Jumlah Tempat Peribadatan Menurut Kabupaten/Kota di Provinsi Kepulauan Bangka Belitung, 2018
Number of Worship Facilities by Regency/Municipality in Kepulauan Bangka Belitung Province, 2018 149
4.3.2 Jumlah Cerai Talak dan Cerai Gugat pada Pengadilan Agama se-Wilayah Pengadilan Tinggi Agama Kepulauan Bangka Belitung, 2018
Number of Divorces and Separations by Regency/Municipality in Kepulauan Bangka Belitung Province, 2018 151
4.3.3 Jumlah Perkara Banding Cerai Talak dan Cerai Gugat pada Pengadilan Tinggi Agama Kepulauan Bangka Belitung, 2018
Number of Divorces and Separations by Regency/Municipality

in Kepulauan Bangka Belitung Province, 2018 152
4.3.4 Jumlah Jemaah Haji Menurut Kabupaten/Kota di Provinsi Kepulauan Bangka Belitung, 2018
Number of Pilgrims by Regency/Municipality in Kepulauan Bangka Belitung Province, 2018 153

4.4 KRIMINALITAS/*CRIME* 154
4.4.1 Jumlah Pelanggar Lalu Lintas Menurut Tingkat Pendidikan di Provinsi Kepulauan Bangka Belitung, 2018
Number of Traffic Trespasser by Education Level in Kepulauan Bangka Belitung Province, 2018 154
4.4.2 Jumlah Pelanggar Lalu Lintas Menurut Profesi di Provinsi Kepulauan Bangka Belitung, 2018
Number of Traffic Trespasser by Profession in Kepulauan Bangka Belitung Province, 2018 156
4.4.3 Jumlah Tindak Pidana Menurut Kabupaten/Kota di Provinsi Kepulauan Bangka Belitung, 2018
Number of Crime Types by Regency/Municipality in Kepulauan Bangka Belitung Province, 2018 158
4.4.4 Jumlah Kecelakaan Lalu Lintas Menurut Kepolisian Resort, 2018
Number of Traffic Accidents by Resort Police, 2018 160
4.4.5 Jumlah Pelanggaran Lalu Lintas Menurut Jenis Kelamin Pelaku dan Unit Kerja Kepolisian, 2018
Number of Traffic Violations by Sex and Police Division, 2018 161
4.4.6 Jumlah Kejadian Kejahatan Konvensional yang Terjadi di Polda Beserta Jajarannya Menurut Unit Kerja Kepolisian, 2018
Number of Conventional Crimes by Police Division, 2018 162
4.4.7 Jumlah Penyalahgunaan Narkoba di Provinsi Kepulauan Bangka Belitung, 2018
Number of Drug Abuse in Kepulauan Bangka Belitung Province, 2018 163

4.5 KEMISKINAN/*POVERTY* 164
4.5.1 Garis Kemiskinan dan Penduduk Miskin di Provinsi Kepulauan Bangka Belitung, 2014–2018

Poverty Line and Number of Poor People in Kepulauan Bangka

Belitung Province, 2014–2018 164

5. PERTANIAN/*AGRICULTURE* 165

5.1 TANAMAN PANGAN DAN HORTIKULTURA/ *FOOD CROPS AND HORTICULTURE* 178

5.1.1 Luas Lahan Menurut Jenis Penggunaan per Kabupaten/ Kota (ha), 2018
Land Area by Land Use and Regency/Municipality (ha), 2018 178

5.1.2 Luas Panen, Produksi dan Rata-Rata Produksi Padi Sawah dan Padi Ladang Menurut Kabupaten/Kota, 2018
Harvested Area, Production and Productivity of Wetland and Dryland Paddy by Regency/Municipality, 2018 181

5.1.3 Luas Panen, Produksi dan Rata-Rata Produksi Padi Sawah Menurut Kabupaten/Kota, 2018
Harvested Area, Production and Productivity of Wetland Paddy by Regency/Municipality, 2018 182

5.1.4 Luas Panen, Produksi dan Rata-Rata Produksi Padi Ladang Menurut Kabupaten/Kota, 2018
Harvested Area, Production and Productivity of Dryland Paddy by Regency/Municipality, 2018 183

5.1.5 Luas Panen, Produksi dan Rata-Rata Produksi Ketela Pohon Menurut Kabupaten/Kota, 2018
Harvested Area, Production and Productivity of Cassava by Regency/Municipality, 2018 184

5.1.6 Luas Panen, Produksi dan Rata-Rata Produksi Ubi Jalar Menurut Kabupaten/Kota, 2018
Harvested Area, Production and Productivty Rate of Sweet Potatoes by Regency/Municipality, 2018 185

5.1.7 Luas Panen, Produksi dan Rata-Rata Produksi Kacang Tanah Menurut Kabupaten/Kota, 2018
Harvested Area, Production and Productivity of Peanuts by Regency/Municipality, 2018 186

5.1.8 Luas Panen, Produksi dan Rata-Rata Produksi Jagung Menurut Kabupaten/Kota, 2018
Harvested Area, Production and Productivity of Maize by

Regency/Municipality, 2018 187
5.1.9 Luas Panen dan Produksi Tanaman Sayuran dan Buah-Buahan Semusim Menurut Komoditi dan Kabupaten/Kota, 2018
Harvested Area and Production of Vegetables and Seasonal Fruits by Commodity and Regency/Municipality, 2018 188
5.1.10 Produksi Tanaman Buah-Buahan Menurut Komoditi dan Kabupaten/Kota, 2018
Production and Productivity of Fruits by Commodity and Regency/Municipality, 2018 192

5.2 PERKEBUNAN/ *ESTATE CROPS* 196
5.2.1 Jumlah Perkebunan Besar Kelapa Sawit Menurut Kabupaten Kota, 2014-2018
Number of Large Estate Crops of Palm Oil Trees by Regency Municipality, 2014-2018 196
5.2.2 Luas Tanam, Produksi dan Produktivitas Lada Menurut Kabupaten/Kota, 2018
Area, Production and Productivity of Pepper by Regency/ Municipality 2018 197
5.2.3 Luas Tanam, Produksi dan Produktivitas Karet Menurut Kabupaten/Kota, 2018
Area, Production and Productivity of Rubber by Regency/ Municipality, 2018 198
5.2.4 Luas Tanam, Produksi dan Produktivitas Kelapa Menurut Kabupaten/Kota, 2018
Area, Production and Productivity of Coconut by Regency/ Municipality, 2018 199
5.2.5 Luas Tanam, Produksi dan Produktivitas Perkebunan Rakyat Kelapa Sawit Menurut Kabupaten/Kota, 2018
Area, Production and Productivity of Palm Oil of Small Holders Crops by Regency/Municipality, 2018 200
5.2.6 Luas Tanam, Produksi dan Produktivitas Perkebunan Rakyat Kopi Menurut Kabupaten/Kota, 2018
Area, Production and Productivity of Coffee of Small Holders Crops by Regency/Municipality, 2018 201

5.3 PETERNAKAN/ *LIVESTOCK* 202

5.3.1 Populasi Ternak Besar Menurut Jenis Ternak dan Kabupaten Kota (ekor), 2018
Livestock Population by Kinds of Livestock and Regency/ Municipality (head), 2018 202
5.3.2 Jumlah Pemotongan Ternak Besar Menurut Jenis Ternak dan Kabupaten/Kota (ekor), 2018
Number of Livestocks Slaughtered by Kinds of Livestock and Regency/Municipality (head), 2018 203
5.3.3 Produksi Daging Ternak Besar Menurut Kabupaten/Kota (kg), 2018
Quantity of Livestock Production by Regency/Municipality (kg), 2018 204
5.3.4 Populasi Unggas Menurut Kabupaten/Kota (ekor), 2018
Poultrys Population by Regency/Municipality (head), 2018 205
5.3.5 Jumlah Pemotongan Unggas Menurut Jenis Unggas dan Kabupaten/Kota (ekor), 2018
Number of Poultrys Slaughtered by Kinds of Poultry and Regency/Municipality (head), 2018 206
5.3.6 Produksi Daging Ternak Unggas Menurut Kabupaten/Kota (kg), 2018
Quantity of Poultry Production (Meat) by Regency/Municipality (kg), 2018 207
5.3.7 Produksi Telur Menurut Kabupaten/Kota (kg), 2018
Quantity of Egg Production by Regency/Municipality (kg), 2018 *208*

5.4 PERIKANAN/ *FISHERY* 209
5.4.1 Jumlah Produksi dan Nilai Penangkapan Ikan Menurut Kabupaten/Kota, 2018
Total Production and Value of Fish Capture by Regency/ Municipality, 2018 209
5.4.2 Jumlah Rumah Tangga Perikanan Tangkap Menurut Kategori Usaha dan Kabupaten/Kota, 2018
Number of Fish Capture Households by Category and Regency/ Municipality, 2018 210
5.4.3 Jumlah Rumah Tangga Perikanan Budidaya dan Luas Areal Budidaya Ikan Menurut Kabupaten/Kota, 2018

Number of Aquaculture Households and Aquaculture Areas by Regency/Municipality, 2018 212
5.4.4 Jumlah Produksi dan Nilai Budidaya Ikan Menurut Kabupaten/Kota, 2018
Production and Value of Aquaculture Production by Regency Municipality, 2018 213
5.4.5 Jumlah Perahu/Kapal Penangkap Ikan di Laut Menurut Kategori Perahu/Kapal dan Kabupaten/Kota, 2018
Number of Marine Fishing Boats by Size of Fishing Boats and Regency/Municipality, 2018 214
5.4.6 Jumlah Nelayan Menurut Kabupaten/Kota, 2018
Number of Fisherma by Regency/Municipality, 2018 215

6. INDUSTRI, PERTAMBANGAN DAN LISTRIK/*INDUSTRY, MINING AND ELECTRICITTY* 217

6.1 INDUSTRI/*INDUSTRY* 226
6.1.1 Jumlah Unit Usaha Industri Kecil Menurut Komoditi 2014-2018
Number of Small Manufacturing by Commodity, 2014-2018 226
6.1.2 Jumlah Unit Usaha Industri Sedang Menurut Komoditi, 2014-2018
Number of Medium Manufacturing by Commodity, 2014-2018 .. 227
6.1.3 Jumlah Perusahaan dan Tenaga Kerja Industri Besar dan Sedang Menurut Klasifikasi Industri di Provinsi Kepulauan Bangka Belitung, 2018
Number of Establishments and Employees of Large and Medium Industries by Industrial Classification in Kepulauan Bangka Belitung Province, 2018 228
6.1.4 Jumlah Perusahaan dan Tenaga Kerja Industri Besar dan Sedang Menurut Kabupaten/Kota di Provinsi Kepulauan Bangka Belitung, 2018
Number of Establishment and Employees of Large and Medium Industries by Regency/Municipality in Kepulauan Bangka Belitung Province, 2018 229

6.2 PERTAMBANGAN/*MINING* 230
6.2.1 Produksi Biji Timah (ton Sn) dan Logam Timah (metric ton), 2013–2017
Production of Tin Ore (ton Sn) and Tin-Metal (metric ton), 2013–2017 230
6.2.2 Potensi Sumber Daya Mineral Logam (ton) Menurut Kabupaten/Kota, 2017
Potential Metals and MIneral Resources by Regency/Municipality , 2017 231
6.2.3 Potensi Sumber Daya Mineral Nonlogam dan Batuan Menurut Kabupaten/Kota, 2017
Potential Nonmetals MIneral Resources and Rocks by Regency and Municipality, 2017 232

6.3 ENERGI/ENERGY 233
6.3.1 Jumlah Tenaga Listrik yang Diproduksi dan Disalurkan oleh PLN Wilayah Bangka Belitung, 2018
Number of Electricity Produced and Distributed by State Electrical Company in Bangka Belitung Region, 2018 233
6.3.2 Daya Terpasang Pembangkit Tenaga Listrik (kW) Menurut Kabupaten/Kota, 2018
Installed Capacity of Electrical Prime Generator (kW) by Regency/Municipality, 2018 234
6.3.3 Jumlah Pelanggan PLN, 2018
Number of Electricity Consumers, 2018 235
6.3.4 Jumlah Pelanggan, Daya Terpasang dan Kapasitas Tersambung pada PLN Menurut Kabupaten/Kota, 2018
Number of Consumers, Installed and Connected Capacity of State Electrical Company by Regency/Municipality, 2018 237
6.3.5 Jumlah Pembangkit dan Daya Terpasang pada PLN Menurut Kabupaten/Kota, 2018
Number of Generator and Installed Capacity of State Electricity Company by Regency/Municipality, 2018 238
6.3.6 Pengadaan Listrik oleh PLN Berdasarkan Jumlah Desa/Kelurahan dan Pelanggan Rumah Tangga Menurut Kabupaten/Kota, 2018
Electricity Supplied by State Electrical Company based on Number

of Villages and Households Consumers by Regency/ Municipality, 2018 239
6.3.7 Kapasitas Tersambung pada Konsumen PLN, 2018
Connected Capacity to Consumers of State Electrical Company 2018 240
6.3.8 Jumlah Pelanggan Air Minum Menurut Kategori Pelanggan dan Kabupaten/Kota, 2018
Number of Customer of Water Supply by Customer Types and Regency/Municipality, 2018 241
6.3.9 Jumlah Pelanggan dan Air yang Disalurkan Menurut Kabupaten/ Kota di Provinsi Kepulauan Bangka Belitung, 2018
Number of Costumers and Distributed Clean Water by Regency/ Municipality in Kepulauan Bangka Belitung Province, 2018 243

7. PERDAGANGAN/*TRADE* 245
7.1 Neraca Perdagangan Luar Negeri (US$) Menurut Bulan di Provinsi Kepulauan Bangka Belitung, 2018
Balance of Foreign Trade (US$) by Month in Kepulauan Bangka Belitung Province, 2018 252
7.2 Ekspor Bulanan Menurut Berat Bersih dan Nilai Ekspor di Provinsi Kepulauan Bangka Belitung, 2018
Monthly Export by Nett Weight and Value in Kepulauan Bangka Belitung Province, 2018 253
7.3 Ekspor Menurut Pelabuhan Muat (Laut dan Udara) di Provinsi Kepulauan Bangka Belitung, 2018
Export by Port of Origin (Seaport and Airport) in Kepulauan Bangka Belitung Province, 2018 254
7.4 Ekspor Menurut Kelompok Komoditi di Provinsi Kepulauan Bangka Belitung, 2018
Export by Group of Commodity in Kepulauan Bangka Belitung Province, 2018 255
7.5 Ekspor Menurut Negara Tujuan di Provinsi Kepulauan Bangka Belitung, 2018
Export by Country of Destination in Kepulauan Bangka Belitung Province, 2018 257

7.6 Realisasi Persediaan/Penyaluran Beras di Provinsi Kepulauan Bangka Belitung (kg), 2015-2018
Stock/Supply Realization of Rice in Kepulauan Bangka Belitung Province (kg), 2015-2018 259
7.7 Berat Bersih dan Nilai Impor di Provinsi Kepulauan Bangka Belitung, 2018
Nett Weight and Value of Import in Kepulauan Bangka Belitung Province, 2018 260
7.8 Impor Menurut Pelabuhan Bongkar (Laut dan Udara) di Provinsi Kepulauan Bangka Belitung, 2018
Import by Main Port of Origin (Seaport and Airport) in Kepulauan Bangka Belitung Province, 2018 261
7.9 Impor Menurut Kelompok Komoditi di Provinsi Kepulauan Bangka Belitung, 2018
Import by Group of Commodity in Kepulauan Bangka Belitung Province, 2018 262
7.10 Impor Menurut Negara Asal di Provinsi Kepulauan Bangka Belitung, 2018
Import by Country of Origin in Kepulauan Bangka Belitung Province, 2018 264

8. HOTEL DAN PARIWISATA/*HOTEL AND TOURISM* 265
8.1 Jumlah Akomodasi Hotel Menurut Kabupaten/Kota di Provinsi Kepulauan Bangka Belitung, 2017 dan 2018
Number of Hotel Accomodations by Regency/Municipality in Kepulauan Bangka Belitung Province, 2017 and 2018 272
8.2 Rata-Rata Lama Menginap Tamu Asing dan Tamu Domestik di Provinsi Kepulauan Bangka Belitung (hari), 2018
Average Length of Stay of Foreign and Domestic Visitors in Kepulauan Bangka Belitung Province (day), 2018 273
8.3 Persentase Tingkat Penghunian Kamar Hotel dan Akomodasi Lainnya Menurut Jenis Hotel di Provinsi Kepulauan Bangka Belitung, 2018
Room Occupancy Rate of Hotels and Other Accommodations by Type of Accomodation in Kepulauan Bangka Belitung Province, 2018 274

8.4 Jumlah Wisatawan Mancanegara dan Domestik di Provinsi Kepulauan Bangka Belitung, 2014–2018
Number of International and Domestic Visitors in Kepulauan Bangka Belitung Province, 2014–2018 275

9. TRANSPORTASI DAN KOMUNIKASI/*TRANSPORTATION AND COMMUNICATION* 277

9.1 TRANSPORTASI/*TRANSPORTATION* 286

9.1.1 Panjang Jalan Menurut Jenis Permukaan, Kondisi Jalan, dan Pemerintahan yang Berwenang Mengelola di Provinsi Kepulauan Bangka Belitung (km), 2018
Length of Roads by Types of Surface, Condition of Roads, and Level of Government Authority in Kepulauan Bangka Belitung Province (km), 2018 286

9.1.2 Panjang Jembatan Menurut Jenis Konstruksi dan Pemerintahan yang Berwenang Mengelola di Provinsi Kepulauan Bangka Belitung (km), 2018
Length of Bridge by Kinds of Construction and Level of Government Authority in Kepulauan Bangka Belitung Province (km), 2018 287

9.1.3 Jumlah Kendaraan Bermotor Menurut Kabupaten/Kota dan Jenis Kendaraan di Provinsi Kepulauan Bangka Belitung, 2018
Number of Motor Vehicles by Regency/Municipality and Type of Vehicle in Kepulauan Bangka Belitung Province, 2018 288

9.1.4 Jumlah Kendaraan Bermotor Menurut Jenis Kendaraan yang Membayar Pajak per Bulan di Provinsi Kepulauan Bangka Belitung, 2018
Number of Motor Vehicles by Type of Vehicle which Paid Taxes per Month in Kepulauan Bangka Belitung Province, 2018 289

9.1.5 Kunjungan Kapal di Pelabuhan Laut di Provinsi Kepulauan Bangka Belitung, 2018
Number of Arrivals of Ship to Harbor in Kepulauan Bangka Belitung Province, 2018 290

9.1.6 Arus Penumpang di Pelabuhan Berdasarkan Jenis Pelayaran di Povinsi Kepulauan Bangka Belitung, 2014-2018

Passenger Traffic at Harbor by Flag of Ship in Kepulauan Bangka Belitung Province,2014-2018 291
9.1.7 Lalu Lintas Penerbangan di Bandar Udara Depati Amir, 2018
Air Traffic in Depati Amir Airport, 2018 292
9.1.8 Lalu Lintas Penerbangan di Bandar Udara H.A.S Hanandjoeddin Tanjungpandan, 2018
Air Traffic in H.A.S Hanandjoeddin Tanjungpandan Airport, 2018 294

9.2 KOMUNIKASI/*COMMUNICATION* 296
9.2.1 Jumlah Kantor Pos Pembantu Menurut Kabupaten/Kota di Provinsi Kepulauan Bangka Belitung, 2014-2017
Number of Auxiliary Post Office by Regency/Municipality in Kepulauan Bangka Belitung Province, 2014-2017 296
9.2.2 Jumlah Surat Biasa yang Dikirim/Diterima Melalui Kantor Pos Menurut Kabupaten/Kota, 2017
Number of Common Letters Sent/Received Via Post Office by Regency/Municipality, 2017 297
9.2.3 Jumlah Pengiriman/Penerimaan Pos Paket Melalui Kantor Pos Menurut Kabupaten/Kota, 2018
Number of Packages Sent/Received Via Post Office by Regency/ Municipality, 2018 299
9.2.4 Jumlah Pengiriman/Penerimaan Wesel Melalui Kantor Pos Menurut Kabupaten/Kota (ribu rupiah), 2018
Number of Wesels Sent/Received Via Post Office by Regency (thausand rupiah), 2018 301
9.2.5 Jumlah Pengiriman/Penerimaan Surat Kilat Melalui Kantor Pos Menurut Kabupaten/Kota, 2018
Number of Express Letters Sent/Received Via Post Office by Regency/ Municipality, 2018 303

10. KEUANGAN DAERAH DAN HARGA/*REGIONAL FINANCE AND PRICE* 305

10.1 KEUANGAN/ *FINANCE* 317
10.1.1 Realisasi Penerimaan Daerah Otonom Tingkat I (rupiah), 2018 317
The Realization of Routine Revenue of First Stage

(rupiahs), 2018 317
10.1.2 Realisasi Pengeluaran Daerah Otonom Tingkat I Menurut Bidang/Sektor (rupiah), 2018
Realization of Routine Expenditures of First Stage Regional Government by Group/Sectors (rupiahs), 2018 318
10.1.3 Realisasi Pendapatan dan Belanja Pemerintah Kabupaten/ Kota di Provinsi Kepulauan Bangka Belitung (rupiah), 2017 dan 2018
Actual Revenues and Expenditures of Regency/Municipality Government in Kepulauan Bangka Belitung Province (rupiahs), 2017 and 2018 319
10.1.4 Realisasi Penanaman Modal Dalam Negeri (PMDN) Menurut Sektor, 2018
Realization of Domestic Investment by Sector, 2018 320
10.1.5 Realisasi Penanaman Modal Asing (PMA) Menurut Sektor, 2018
Realization of Foreign Direct Investment by Sector, 2018 322
10.1.6 Realisasi Penanaman Modal Asing Menurut Negara, 2018
Foreign Invesment Projects by Nations, 2018 324
10.1.7 Pokok Ketetapan Pajak Bumi dan Bangunan Menurut Jenis Objek Pajak, 2018
Principal of Tax Assessment of Land and Housing Tax According to Kinds of Tax–Object, 2018 325
10.1.8 Rencana dan Realisasi Penerimaan Pajak Bumi dan Bangunan Menurut Kabupaten/Kota (rupiah), 2018
Target and Realization of Land and Housing Tax Revenue by Regency/Municipality (rupiahs), 2018 326
10.1.9 Jumlah Kantor Bank Pemerintah, Swasta, dan Bank Perkreditan Rakyat, 2013-2017
Number of Government, Private Banks and Rural Banks Offices, 2013-2017 327
10.1.10 Jumlah Aktiva Rupiah dan Valuta Asing Bank Umum dan BPR Menurut Kelompok Bank (juta rupiah), 2014-2018
Total Commercial and Rural Banks' Assets in Rupiah and Currency by Group of Banks (million rupiahs), 2014-2018 328

10.1.11 Posisi Simpanan Masyarakat (juta rupiah) Menurut Kabupaten/ Kota, 2018
Positions of Saving in Bank (million rupiahs) By Regency/ Municipality, 2018 329
10.1.12 Posisi Simpanan Berjangka Rupiah dan Valas Bank Umum dan BPR Menurut Jangka Waktu (juta rupiah), 2018
Position of Rupiah and Foreign Currency Commercial Banks Deposits and BPR According to Time Period (million rupiahs), 2018 330
10.1.13 Kredit Perbankan Menurut Sektor Ekonomi dan Kabupaten/ Kota (juta rupiah), 2018
Bank Credits by Economic Sector and Regency/Municipality (million rupiahs), 2018 331
10.1.14 Posisi Kredit Mikro, Kecil, Menengah (UMKM) Menurut Sektor Ekonomi dan Kabupaten/Kota (juta rupiah), 2018
Positions of Credit of micro, Small, and medium Scale Business by Economic Sector and Regency/Municipality (million rupiahs), 2018 333
10.1.15 Jumlah Koperasi dan Anggota Koperasi Menurut Wilayah, 2018
Number of Cooperatives and Members by Region, 2018 334
10.1.16 Posisi Simpanan Masyarakat Rupiah dan Valuta Asing Bank Umum dan BPR Menurut Kelompok Bank (juta rupiah), 2014-2018
Outstanding of Private Deposits in Rupiah and Foreign Currency of Commercial and Rural Banks by Group of Banks (million rupiahs) 2014-2018 336
10.1.17 Posisi Simpanan Masyarakat Rupiah dan Valuta Asing Bank Umum dan BPR Menurut Kabupaten/Kota (juta rupiah), 2014-2018
Outstanding of Private Deposit in Rupiah and Foreign Currency of Commercial and Rural Banks by Regency/ Municipality (million rupiahs), 2014-2018 337
10.1.18 Posisi Kredit Usaha yang diberikan Bank Umum Menurut Kabupaten/Kota (juta rupiah), 2014-2018
Outstanding of Commercial Banks Credits by Regency/ Municipality (million rupiahs), 2014-2018 338

10.2 HARGA/ *PRICE* 339
10.2.1 Indeks Harga Konsumen (IHK, 2012=100) Menurut Kelompok Pengeluaran di Pangkalpinang, 2018
Consumer Price Indices by Group of Expenditure in Pangkalpinang, 2018 339
10.2.2 Indeks Harga Konsumen (IHK, 2012=100) Menurut Kelompok Pengeluaran di Tanjungpandan, 2018
Consumer Price Indices by Group of Expenditure in Tanjungpandan, 2018 341
10.2.3 Laju Inflasi per Bulan Menurut Kelompok Pengeluaran di Pangkalpinang, 2018
Monthly Inflation Rate by Expenditure Group in Pangkalpinang, 2018 343
10.2.4 Laju Inflasi per Bulan Menurut Kelompok Pengeluaran di Tanjungpandan, 2018
Monthly Inflation Rate by Expenditure Group in Tanjungpandan, 2018 345
10.2.5 Laju Inflasi Tahunan Kota Pangkalpinang Menurut Kelompok Pengeluaran, 2014-2018
Yearly Inflation Rate in Pangkalpinang Municipality by Group of Expenditure, 2014-2018 347
10.2.6 Laju Inflasi Tahunan Kota Tanjungpandan Menurut Kelompok Pengeluaran, 2015-2018
Yearly Inflation Rate in Tanjungpandan Municipality by Group of Expenditure, 2015-2018 348
10.2.7 Harga Eceran Rata-Rata Beberapa Komoditi di Kota Pangkalpinang, 2018
Average Retail Price of Commodities in Pangkalpinang, 2018 349
10.2.8 Harga Perdagangan Besar Rata-Rata dari Beberapa Komoditi di Provinsi Kepulauan Bangka Belitung, 2018
Average Wholesale Price of Commodities in Kepulauan Bangka Belitung Province, 2018 355
10.2.9 Perkembangan Nilai Tukar Petani (NTP) per Subsektor di Provinsi Kepulauan Bangka Belitung, 2018
Trend Farmers' Terms of Trade (NTP) by Subsector in Kepulauan Bangka Belitung Province, 2018 356

10.2.10 Nilai Tukar Petani (NTP) Provinsi Kepulauan Bangka Belitung, 2014-2018
Farmers' Terms of Trade (NTP) in Kepulauan Bangka Belitung Province, 2014-2018 358

11. PENGELUARAN KONSUMSI/*CONSUMPTION EXPENDITURE* 359
11.1 Persentase Penduduk Menurut Golongan Pengeluaran per Kapita Sebulan di Provinsi Kepulauan Bangka Belitung (persen), 2018
Percentage of Population by Expenditure per Capita per Month in Kepulauan Bangka Belitung Province (percent), 2018 364
11.2 Pengeluaran Rata-Rata per Kapita Sebulan Menurut Golongan Pengeluaran dan Kelompok Barang di Provinsi Kepulauan Bangka Belitung (rupiah), 2018
Average Expenditure per Capita per Month by Expenditure Class and Commodity Group in Kepulauan Bangka Belitung Province (rupiahs), 2018 365
11.3 Pengeluaran Rata-Rata per Kapita Sebulan Menurut Golongan Pengeluaran dan Daerah di Provinsi Kepulauan Bangka Belitung (rupiah), 2018
Average Expenditure per Capita per Month by Expenditure Class and Region in Kepulauan Bangka Belitung Province (rupiahs), 2018 366
11.4 Pengeluaran Rata-Rata per Kapita Sebulan Menurut Kelompok Makanan di Provinsi Kepulauan Bangka Belitung (rupiah), 2018
Average Expenditure per Capita per Month by Food Group in Kepulauan Bangka Belitung Province (rupiahs), 2018 367
11.5 Pengeluaran Rata-Rata per Kapita Sebulan Menurut Kelompok Bukan Makanan di Provinsi Kepulauan Bangka Belitung (rupiah), 2018
Average Expenditure per Capita per Month by Non Food Group in Kepulauan Bangka Belitung Province (rupiahs), 2018 368
11.6 Rata-Rata Konsumi Kalori per Kapita Sehari (Kkal) Menurut Kelompok Makanan dan Daerah Tempat Tinggal di Provinsi Kepulauan Bangka Belitung (rupiah), Maret 2018
Average per Capita Consumption Calories a day (Kcal) According

to Food Group and Region in Kepulauan Bangka Belitung (rupiahs), March 2018 369

11.7 Rata-Rata Konsumi Protein per Kapita Sehari (gram) Menurut Kelompok Makanan dan Daerah Tempat Tinggal di Provinsi Kepulauan Bangka Belitung, Maret 2018
Average per Capita Consumption Protein Daily (gram) According to Food Group and Region in Kepulauan Bangka Belitung Province, March 2018 370

12. PRODUK DOMESTIK REGIONAL BRUTO/*GROSS REGIONAL DOMESTIC PRODUCT* 371

12.1.1 PDRB Atas Dasar Harga Berlaku Menurut Lapangan Usaha (miliar rupiah), 2014-2018
GRDP at Current Market Prices by Industry (billion rupiahs), 2014-2018 381

12.1.2 PDRB Atas Dasar Harga Konstan 2010 Menurut Lapangan Usaha (miliar rupiah), 2014-2018
GRDP at 2010 Constant Market Prices by Industry (billion rupiahs), 2014-2018 383

12.1.3 Distribusi Persentase PDRB Atas Dasar Harga Berlaku Menurut Lapangan Usaha dengan Migas (persen), 2014-2018
Percentage Distribution of GRDP at Current Market Prices by Industry with Oil and Gas (percent), 2014-2018 385

12.1.4 Distribusi Persentase PDRB Atas Dasar Harga Berlaku Menurut Lapangan Usaha tanpa Migas (persen), 2014-2018
Percentage Distribution of GRDP at Current Market Prices by Industry without Oil and Gas (percent), 2014-2018 387

12.1.5 Distribusi Persentase PDRB Atas Dasar Harga Konstan 2010 Menurut Lapangan Usaha dengan Migas (persen), 2014-2018
Percentage Distribution of GRDP at 2010 Constamt Market Prices by Industry with Oil and Gas (percent), 2014-2018 389

12.1.6 Distribusi Persentase PDRB Atas Dasar Harga Konstan 2010 Menurut Lapangan Usaha tanpa Migas (persen), 2014-2018
Percentage Distribution of GRDP at 2010 Constant Market Prices by Industry without Oil and Gas (Percent), 2014-2018 391

12.1.7 Indeks Perkembangan PDRB Atas Dasar Harga Berlaku Menurut

Lapangan Usaha, 2014-2018
Trend of GRDP at Current Market Prices by Industry, 2014-2018 .. 393
12.1.8 Indeks Perkembangan PDRB Atas Dasar Harga Konstan 2010 Menurut Lapangan Usaha (2010 = 100), 2014-2018
Trend of GRDP at 2010 Constant Market Prices by Industry (2010 = 100), 2014-2018 395
12.1.9 Laju Pertumbuhan PDRB Atas Dasar Harga Konstan 2010 Menurut Lapangan Usaha (persen), 2014-2018
Growth Rate of GRDP at 2010 Constant Market Prices by Industry (percent), 2014-2018 397
12.1.10 *Indeks Harga Implisit PDRB Menurut Lapangan Usaha (persen),* 2014-2018
Implisit Price Indices of GDRP by Industry (percent), 2014-2018 399
12.1.11 Perkembangan PDRB per Kapita dan dan Laju Pertumbuhan Atas Dasar Harga Berlaku dengan Migas, 2014-2018
Trend of Per Capita GRDP and Growth of per Capita GRDP at Current Market Prices with Oil and Gas, 2014-2018 401
12.1.12 Perkembangan PDRB per Kapita dan dan Laju Pertumbuhan Atas Dasar Harga Berlaku Tanpa Migas, 2014-2018
Trend of Product Aggregates and per Capita Income at 2010 Constant Market Price Without Oil and Gas, 2014-2018 402
12.2.1 Produk Domestik Regional Bruto Atas Dasar Harga Berlaku Menurut Pengeluaran miliar rupiah), 2014-2018
Gross Regional Domestic Product at Current Market Price by Expenditure (billion rupiahs), 2014-2018 403
12.2.2 Produk Domestik Regional Bruto Atas Dasar Harga Konstan 2010 Menurut Pengeluaran (juta rupiah), 2014-2018
Gross Regional Domestic Product at 2000 Constant Market Price by Expenditure (million rupiahs), 2014-2018 404
12.2.3 Distribusi Persentase PDRB Atas Dasar Harga Berlaku Menurut Pengeluaran (persen), 2014-2018
Percentage Distribution of GRDP at Current Market Price by Expenditure (percent), 2014-2018 405
12.2.4 Distribusi Persentase PDRB Atas Dasar Harga Konstan 2010

Menurut Pengeluaran (persen), 2014-2018
Percentage Distribution of GRDP at 2010 Constant Market Price by Expenditure (percent), 2014-2018 406
12.2.5 Laju Pertumbuhan PDRB Atas Dasar Harga Berlaku Menurut Pengeluaran (persen), 2014-2018
Growth Rate of GRDP at Current Market Price by Expenditure (percent), 2014-2018 407
12.2.6 Laju Pertumbuhan PDRB Atas Dasar Harga Konstan 2010 Menurut Pengeluaran (persen), 2014-2018
Growt Rate of GRDP at 2010 Constant Market Price by Expenditure (percent), 2014-2018 408
12.2.7 Indeks Perkembangan PDRB Atas Dasar Harga Berlaku Menurut Pengeluaran (persen), 2014-2018
Growth Index of GRDP at Current Market Price by Expenditure (percent), 2014-2018 409
12.2.8 Indeks Perkembangan PDRB Atas Dasar Konstan 2010 Menurut Pengeluaran (persen), 2014-2018
Growth Index of GRDP at 2010 Constant Market Price by Expenditure (percent), 2014-2018 410
12.2.9 Indeks Implisit PDRB Menurut Pengeluaran (persen) 2014-2018
Implicit Price Index of GRDP by Expenditure (percent), 2014-2018 411

13. PERBANDINGAN REGIONAL/*REGIONAL COMPARATION* 413
13.1 Jumlah Penduduk Menurut Provinsi di Pulau Sumatera (ribu jiwa), 2014-2018
Population by Province in Sumatera Island (thousand people), 2014-2018 418
13.2 Kepadatan Penduduk Menurut Provinsi di Pulau Sumatera (jiwa/km^2), 2014-2018
Density by Province in Sumatera Island (people/km^2), 2014-2018 419
13.3 Tingkat Partisipasi Angkatan Kerja (TPAK) Menurut Provinsi di Pulau Sumatera (persen), 2014-2018
Labor Force Participation Rate by Province in Sumatera Island (percent), 2014-2018 420

13.4 Tingkat Pengganggguran Terbuka (TPT) Menurut Provinsi di Pulau Sumatera (persen), 2014-2018
Open Unemployment Rate (OURs) by Province in Sumatera Island (percent), 2014-2018 421
13.5 Jumlah Penduduk Miskin Menurut Provinsi di Wilayah Sumatera (ribu orang), 2014-2018
Poor Population by Province in Sumatera Island (thousands people), 2014-2018 422
13.6 Persentase Penduduk Miskin Menurut Provinsi di Pulau Sumatera (persen), 2014-2018
Percentage of Poor Population by Province in Sumatera Island (percent), 2014-2018 423
13.7 Garis Kemiskinan Menurut Provinsi di Pulau Sumatera (ribu rupiah), 2014-2018
Poverty Line by Province in Sumatera Island (thousand rupiah), 2014-2018 424
13.8 Indeks Pembangunan Manusia (IPM) Menurut Provinsi di Pulau Sumatera, 2014-2018 [1])
Human Development Index (HDI) by Province in Sumatera Island, 2014-2018 [1]) 425
13.9 Dimensi Kesehatan IPM (Angka Harapan Hidup (AHH)) Menurut Provinsi di Pulau Sumatera, 2014-2018 [1])
Healthy Dimension of HDI (Life Expectancy (E^0)) by Province in Sumatera Island, 2014-2018 [1]) 426
13.10 Dimensi Pendidikan IPM (Harapan Lama Sekolah) Menurut Provinsi di Pulau Sumatera, 2014-2018 [1])
Education Dimension of HDI (Expected Years Of Schooling) by Province in Sumatera Island, 2014-2018 [1]) 427
13.11 Dimensi Pendidikan IPM (Rata-Rata Lama Sekolah) Menurut Provinsi di Pulau Sumatera, 2014-2018 [1])
Education Dimension of HDI (Mean Years Of Schooling) by Province in Sumatera Island, 2014-2018 [1]) 428
13.12 Dimensi Pengeluaran IPM (Pengeluaran Per Kapita (Ribu Rp)) Menurut Provinsi di Pulau Sumatera, 2014-2018 [1])
Expenditure Dimension of HDI (GDP per Capita (Thousand Rp))

by Province in Sumatera Island, 2014-2018 [1]) 429
13.13 PDRB Atas Dasar Harga Berlaku Menurut Provinsi di Pulau Sumatera (miliar rupiah), 2014-2018
GRDP at Current Market Prices by Province in Sumatera Island (billion rupiahs), 2014-2018 430
13.14 PDRB Atas Dasar Harga Konstan 2010 Menurut Provinsi di Pulau Sumatera (miliar rupiah), 2014-2018
GRDP at Constant 2010 Prices by Province in Sumatera Island (billion rupiahs), 2014-2018 431
13.15 Laju Pertumbuhan PDRB Atas Dasar Harga Konstan 2010 Menurut Provinsi di Pulau Sumatera (persen), 2014-2018
Growth Rate of GRDP at Constant 2010 Prices by Province in Sumatera Island (percent), 2014-2018 432
13.16 PDRB per Kapita Atas Dasar Harga Berlaku Menurut Provinsi di Pulau Sumatera (juta rupiah), 2014-2018
Per Capita GRDP at Current Market Prices by Province in Sumatera Island (thousands rupiahs), 2014-2018 433
13.17 Indeks Pembangunan Gender (IPG) Menurut Provinsi di Pulau Sumatera, 2014-2018
Gender Development Index (GDI) by Province in Sumatera Island, 2014-2018 434
13.18 Indeks Pemberdayaan Gender (IDG) Menurut Provinsi di Pulau Sumatera, 2014-2018
Gender Empowerment Indeks (GEI) by Province in Sumatera Island, 2014-2018 435
13.19 Inflasi Beberapa Kota di Pulau Sumatera, 2013-2018
Inflation Rate of Selected Municipality in Sumatera Island, 2014-2018 436
13.20 Indeks Demokrasi Indonesia (IDI) Menurut Provinsi di Pulau Sumatera, 2015-2018
Democration Index by Province in Sumatera Island, 2015-2018 .. 437

DAFTAR GRAFIK/*LIST OF GRAPH*

Halaman
Pages

1. GEOGRAFI DAN IKLIM/*GEOGRAPHY AND CLIMATE*

Gambar/*Figure* 1.1
Luas Wilayah Daratan Menurut Kabupaten/Kota (km^2), 2018
Total Area by Regency/Municipality (sq.km), 2018 13

Gambar/*Figure* 1.2
Persentase Luas Tanah yang Memiliki Sertifikat, 2018
Percentage of Area by Certifation Statue, 2018 13

Gambar/*Figure* 1.3
Persentase Luas Kawasan Hutam menurut Jenisnya, 2018
Percentage of Forest Area by Certifation Statue, 2018 14

Gambar/*Figure* 1.4
Rata-Rata Suhu, Kelembaban, Tekanan Udara, dan Kecepatan Angin, 2018
Average of Temperature, Humidity, Atmophere Pressure,
and Wind Velocity, 2018 14

2. PEMERINTAHAN/*GOVERNMENT*

Gambar/*Figure* 2.1
Banyaknya Kecamatan, Desa dan Kelurahan Menurut Kabupaten/Kota, 2018
Number of Subdistricts and Villages by Regency/Municipality, 2018 36

Gambar/*Figure* 2.2
Jumlah Anggota DPRD Menurut Partai dan Jenis Kelamin, 2018
Number of House of Representative Members by Party and Sex, 2018 36

3. PENDUDUK DAN KETENAGAKERJAAN/*POPULATION AND EMPLOYMENT*

Gambar/*Figure* 3.1
Jumlah Penduduk Menurut Kabupaten/Kota dan Jenis Kelamin (orang), 2018
Population by Regency/Municipality and Sex (people), 2018 64

Gambar/*Figure* 3.2
Penduduk Berumur 15 Tahun Ke Atas yang Bekerja Selama Seminggu yang Lalu Menurut Lapangan Usaha (persen), 2018
Population 15 Year of Age and Over Who Worked During the Previous Week by Industrial Origin (percent), 2018 64

4. SOSIAL/*SOCIAL*

Gambar/*Figure* 4.1
Rasio Murid-Guru Menurut Kabupaten/Kota dan Jenjang Pendidikan, 2017
Pupil-Teacher Ratio By Regency/Municipality and Education Study, 2017 108

Gambar/*Figure* 4.2
Perbandingan Angka Partisipasi Murni dan Kasar Berdasarkan Jenjang Sekolah, 2018
Comparison of Enrollment and Coarse Based Study School, 2018 108

5. PERTANIAN/*AGRICULTURE*

Gambar/*Figure* 5.1
Produktivitas Hasil Pertanian Menurut Komoditas dan Kabupaten/Kota, 2018
Productivity of Agriculture Harvest by Commodity and Regency/ Municipality, 2018 176

Gambar/*Figure* 5.2
Persentase Penggunaan Lahan, 2018
Percentage of Land Use, 2018 176

Gambar/*Figure* 5.3
Jumlah Produksi Ikan Tangkap dan Ikan Budidaya Menurut Kabupaten/ Kota (ton), 2018
Number of Fish Capture and Aquaculture Production by Regency/ Municipality (ton), 2018 177

6. INDUSTRI, PERTAMBANGAN DAN ENERGI/*INDUSTRY, MINING AND ENERGY*

Gambar/*Figure* 6.1
Jumlah Unit Usaha Industri Kecil Menurut Komoditi, 2012-2018
Number of Small Manufacturing by Commodity, 2012-2018 225

Gambar/*Figure* 6.2
Produksi Bijih Timah (ton Sn) dan Logam Timah (metric ton), 2013 - 2017
Production of Tin Ore (ton Sn) and Tin Metal (metric ton), 2013 - 2017 225

7. PERDAGANGAN/*TRADE*

Gambar/*Figure* 7.1
Nilai Ekspor dan Impor per Bulan (juta US$), 2018
Value of Export and Import per Month (million US$), 2018 251
Gambar/*Figure* 7.2
Ekspor Terbesar Menurut Kelompok Komoditi (juta US$), 2018
The Largest Value of Export by Group of Commodity (million US$), 2018 251

8. HOTEL DAN PARIWISATA/*HOTEL AND TOURISM*

Gambar/*Figure* 8.1
Rata-Rata Lama Menginap Tamu Asing dan Tamu Domestik (hari), 2018
Average Length of Stay of Foreign and Domestic Visitors (day), 2018 271

Gambar/*Figure* 8.2
Jumlah Wisatawan Mancanegara dan Domestik (orang), 2014-2018
Number of International and Domestic Visitors (person), 2014-2018 271

9. TRANSPORTASI DAN KOMUNIKASI/*TRANSPORTATION AND COMMUNICATION*

Gambar/*Figure* 9.1
Jumlah Penumpang Datang dari Bandara (orang), 2018
Number of Arrival Passengers from Airports (person), 2018 285

Gambar/*Figure* 9.2
Jumlah Barang yang Dibongkar dari Bandara (kg), 2018
Number of Unloaded Cargo from Airports (kg), 2018 285

10. KEUANGAN DAERAH DAN HARGA/*REGIONAL FINANCE AND PRICE*

Gambar/*Figure* 10.1
Posisi Kredit Usaha yang diberikan Bank Umum Menurut Kabupaten/
Kota (juta rupiah), 2018
Outstanding of Commercial Banks Credits by Regency/Municipality
(million of rupiah), 2018 316

Gambar/*Figure* 10.2
Inflasi per Bulan Kota Pangkalpinang dan Tanjungpandan (persen), 2018
Monthly Inflation of Pangkalpinang and Tanjungpandan (percent), 2018 316

11. PENGELUARAN KONSUMSI/*CONSUMPTION EXPENDITURE*

Gambar/*Figure* 11.1
Perkembangan Rata-Rata Pengeluaran per Kapita Sebulan Makanan dan Nonmakanan di Kepulauan Bangka Belitung (rupiah), 2014-2018
Trend of Average Expenditure per Capita per Month by Commodity Group in Kepulauan Bangka Belitung Province (rupiahs), 2014-2018 363

Gambar/*Figure* 11.2
Distribusi Persentase Pengeluaran per Kapita Sebulan Menurut Kelompok Makanan di Provinsi Kepulauan Bangka Belitung (persen), 2018
Percentage Distribution of Expenditure per Capita per Month by Food Group in Kepulauan Bangka Belitung Province (percent), 2018 363

12. PRODUK DOMESTIK REGIONAL BRUTO/*GROSS REGIONAL DOMESTIC PRODUCT*

Gambar/*Figure* 12.1
PDRB Atas Dasar Harga Berlaku dan Harga Konstan (2010=100) Provinsi Kepulauan Bangka Belitung (miliar rupiah), 2014-2018
GRDP at Current Market and Constant Prices (2010=100) Kepulauan Bangka Belitung Province (rupiahs), 2014-2018 380

Gambar/*Figure* 12.2
Laju Pertumbuhan PDRB Atas Dasar Harga Konstan 2010 Provinsi Kepulauan Bangka Belitung (persen), 2014-2018
Growth Rate of GRDP at 2010 Constan Market Price in Kepulauan Bangka Belitung Province (percent), 2014-2018 380

13. PERBANDINGAN REGIONAL/*REGIONAL COMPARATION*

Gambar/*Figure* 13.1
Populasi dan Kepadatan Penduduk Menurut Provinsi di Wilayah Sumatera, 2018
Population and Density by Province in Sumatera Region, 2018 417

Gambar/*Figure* 13.2
Perkembangan IPM dan Persentase Penduduk Miskin Menurut Provinsi di Wilayah Sumatera, 2018
Trend of HDI and Percentage Poor People by Province in Sumatera, 2018 417

PENJELASAN UMUM
EXPLANATORY NOTES

Tanda-tanda, satuan-satuan dan lain-lainnya yang digunakan dalam publikasi ini adalah sebagai berikut/*Signs, units and others are used in this publication are as follows* :

1. TANDA - TANDA/*SYMBOLS*

Data tidak tersedia/*Data not available*	: ...
Data tidak ada atau nol/*Data is null or zero*	: -
Data dapat diabaikan/*Data negligible*	: 0
Tanda desimal/*Decimal point*	: ,
Data tidak dapat ditampilkan/*Not applicable*	: NA
Angka Estimasi/*Estimated Figures*	: e
Angka diperbaiki/*Revised Figures*	: r
Angka sementara/*Preliminary Figures*	: *
Angka sangat sementara/*Very Preliminary Figures*	: **
Angka sangat sangat sementara/*Very Preliminary Figures*	:***

2. SATUAN / *UNITS*

Barrel/*Barrel*	: 158,99 liter = 1/6,2893 m^3
Botol/*Bottle*	: 700 cc
Kilometer (km)/*Kilometers (km*	: 1.000 meter/*meters (m)*
Hektar (ha)/*Hectare (ha)*	: 10.000 $meter^2$
Knot/*Knot*	: 1, 8523 km/j
Kuintal (kw)/*Quintal (ql)*	: 100 kg
KWH	: 1000 Watt Hour
MWH	: 1000 KWH
Liter (untuk beras)/*Litre (for rice)*	: 0,80 kg
metrik ton (m.ton)/*metric ton (m.ton)*	: 0,98421 longton **= 1.000 kg**
Ons/*ounce (oz)*	: 28,31 gram/*grams*
ton/*ton*	: 1.000 kg
Sak (untuk semen)/*sack (for cement)*	: 40 kg atau/*or* 50 *kg*

Satuan lain : buah, dus, butir, helai/lembar, kaleng, batang, pulsa, ton kilometer (ton-km), jam, menit, persen (%).
Other units: unit, pack, pieces, tin, pulsa, ton-kilometres (ton-km), hour, minute, per-cents (%)

Perbedaan angka di belakang koma disebabkan oleh pembulatan angka
The difference in decimal numbers is caused by rounding

KODE INDUSTRI/*MANUFACTURING CODE*
(Dasar KLUI -2000)

Kode/*Code*

15 = Industri Makanan dan Minuman
Manufacture of Food and Beverages
17 = Industri Tekstil
Textile Industry
18 = Industri Pakaian Jadi
Manufacture of Wearing Apparel
20 = Industri Kayu, Barang-barang dari Kayu (Tidak Termasuk Furnitur), dan Barang Barang Anyaman dari Rotan, Bambu dan Sejenisnya
Manufacture of Wood, Wood Products (Execluding Furniture), Plaits Made of Rattan, Bomboo and Other.
21 = Industri Penerbitan, Percetakan dan Reproduksi Media Rekaman
Manufacture of Printing, Publishing and Recording
24 = Industri Kimia dan Barang-barang Bahan Kimia
Manufacture of Chemical and Chemical Products
25 = Industri Karet, Barang dari Karet, dan Barang dari Plastik
Manufacture of Rubber, Rubber Products, and Plastic Products
26 = Industri Barang Galian Bukan Logam
Manufacture of Non Metallic Mineral Products
27 = Industri Logam Dasar
Basic Metal Industries
28 = Industri Barang-Barang dari Logam, Kecuali Mesin dan Peralatannya / *Manufacture of Fabricated Metal Product, Except Machinery and Equipments*
29 = Industri Mesin dan Peralatannya
Manufacture of Machinery and Equipments
35 = Industri Alat Angkutan, Selain Kendaraan Bermotor Roda Empat atau Lebih/
Manufacture of Transport Equipment, Except Motor Vehicles Industries
36 = Industri Furnitur dan Industri Pengolahan Lainnya
Manufacture of Furniture and Other Manufacturing Industries

KEY STATISTIC

Statistik Kunci, 2010-2018
Key Statistic, 2010-2018

Rincian/*Description*	Satuan/ *Unit*	2010	2011	2012
(1)	(2)	(3)	(4)	(5)
SOSIAL/*SOCIAL*				
Penduduk/*Population*	jiwa/*people*	1 230 227	1 258 234	1 286 551
Angkatan Kerja/*Labour Force*	jiwa/*people*	628 095	611 698	604 163
Penduduk Miskin/ *Poor People*	ribu/*thousand*	67,75	65,26	69,44
Tingkat Partisipasi Angkatan Kerja - TPAK *Labour Force Paticipation Rate - LFPR*	%	66,53	68,43	65,67
Tingkat Pengangguran Terbuka -TPT *Open Unemployment Rate -OUR*	%	5,63	3,61	3,43
Angka Melek Huruf Usia 15+ *Literacy Rate Aged 15+*	%	95,69	95,83	95,70
Persentase Penduduk Miskin *Percentage of Poor People*	%	6,51	5,16	5,37
Garis Kemiskinan/ *Poverty Line*	rp/kap/bulan	286 334	323 638	352 213
Indeks Pembangunan Manusia -IPM *Human Development Index*	%	66.02	66,59	67,21
EKONOMI/*ECONOMIC*				
PDRB Harga Berlaku *GRDP at Current Price*	juta rupiah *million rupiahs*	35 561,9	40 849,0	45 400,2
Laju Pertumbuhan Ekonomi *Economic Growth*	%	5,99	6,90	5,50
PDRB Perkapita Harga Berlaku *Per Capita of GRDP at Current Price*	ribu rupiah *thousand rupiahs*	28 906	32 465	34 946
Inflasi/ *Inflation (y-o-y)*	%	9,36	5,00	6,57
Ekspor/*Export*	juta/*million US$*	1 787,48	2 833,01	1 761,48
Impor/*Import*	juta/*million US$*	73,7	91,6	88,97
Nilai Tukar Petani/ *Farmers' Terms of Trade*	poin/*point*	95,78	99,17	99,16
Tingkat Penghunian Kamar Hotel Bintang *Room Occupancy Rate of Classified Hotels*	%	41,73	48,01	45,15

Lanjutan Statistik Kunci / *Continued Key Statistic*

Rincian/*Description*	Satuan/ *Unit*	2013	2014	2015
(1)	(2)	(6)	(7)	(8)
SOSIAL/*SOCIAL*				
Penduduk/*Population*	jiwa/*people*	1 315 123	1 343 881	1 372 813
Angkatan Kerja/*Labour Force*	jiwa/*people*	619 700	636 959	665 842
Penduduk Miskin/ *Poor People*	ribu/*thousand*	69,41	72,00	74,00
Tingkat Partisipasi Angkatan Kerja - TPAK *Labour Force Paticipation Rate - LFPR*	%	65,32	65,45	66,71
Tingkat Pengangguran Terbuka -TPT *Open Unemployment Rate -OUR*	%	3,65	5,14	6,29
Angka Melek Huruf Usia 15+ *Literacy Rate Aged 15+*	%	96,41	97,60	97,63
Persentase Penduduk Miskin *Percentage of Poor People*	%	5,25	5,36	5,40
Garis Kemiskinan/ *Poverty Line*	rp/kap/bulan	400 324	444 171	488 701
Indeks Pembangunan Manusia -IPM* *Human Development Index*	%	67,92	68,27	69,05
EKONOMI/*ECONOMIC*				
PDRB Harga Berlaku *GRDP at Current Price*	miliar rupiah *billion rupiahs*	50 388,4	56 373,6	60 987,3
Laju Pertumbuhan Ekonomi *Economic Growth*	%	5,20	4,67	4,08
PDRB Perkapita Harga Berlaku *Per Capita of GRDP at Current Price*	ribu rupiah *thousand rupiahs*	37 956	41 948	44 425
Inflasi/ *Inflation (y-o-y)*	%	8,71	6,81	4,66
Ekspor/*Export*	juta/*million US$*	1 596,41	1 653,12	1 191,06
Impor/*Import*	juta/*million US$*	49,10	58,96	49,89
Nilai Tukar Petani/ *Farmers' Terms of Trade*	poin/*point*	100,49*	101,55	104,71
Tingkat Penghunian Kamar Hotel Bintang *Room Occupancy Rate of Classified Hotels*	%	41,63	41,26	38,92

Lanjutan Statistik Kunci / *Continued Key Statistic*

Rincian/*Description*	Satuan/ *Unit*	2016	2017	2018
(1)	(2)	(9)	(10)	(11)
SOSIAL/*SOCIAL*				
Penduduk/*Population*	jiwa/*people*	1 401 827	1 430 865	1 459 873
Angkatan Kerja/*Labour Force*	jiwa/*people*	705 173	699 017	727 918
Penduduk Miskin/ *Poor People*	ribu/*thousand*	73,00	72,00	76,00
Tingkat Partisipasi Angkatan Kerja - TPAK *Labour Force Paticipation Rate - LFPR*	*%*	68,91	66,72	67,79
Tingkat Pengangguran Terbuka -TPT *Open Unemployment Rate -OUR*	*%*	2,60	3,78	3,65
Angka Melek Huruf Usia 15+ *Literacy Rate Aged 15+*	*%*	97,66	97,79	...
Persentase Penduduk Miskin *Percentage of Poor People*	*%*	5,22	5,20	5,25
Garis Kemiskinan/ *Poverty Line*	rp/kap/bulan	546 998	587 530	631 467
Indeks Pembangunan Manusia -IPM *Human Development Index*	*%*	69,55	69,99	70,67
EKONOMI/*ECONOMIC*				
PDRB Harga Berlaku *GRDP at Current Price*	milliar rupiah *billion rupiahs*	65 048,2	69 861,3	73 069,3
Laju Pertumbuhan Ekonomi *Economic Growth*	*%*	4,10	4,47	4,45
PDRB Perkapita Harga Berlaku *Per Capita of GRDP at Current Price*	ribu rupiah *thousand rupiahs*	46 402	48 824	50 051
Inflasi/ *Inflation (y-o-y)*	*%*	6,75	3,13	3,18
Ekspor/*Export*	juta/*million US$*	1 140,13	1 784,14	1 774,90
Impor/*Import*	juta/*million US$*	132,01	74,36	144,74
Nilai Tukar Petani/ *Farmers' Terms of Trade*	poin/*point*	101,41	95,79	86,89
Tingkat Penghunian Kamar Hotel Bintang *Room Occupancy Rate of Classified Hotels*	*%*	39,93	40,21	39,88

BAB/*CHAPTER* 01

GEOGRAFI DAN IKLIM

GEOGRAPHY AND CLIMATE

Maksimum Temprature

Maksimum Temperature

Pangkalpinang 31,7 °C

Tanjungpandan 34,3 °C

Luas Wilayah Daratan

16.424 km²/*sq.km*

Land Area

Luas Wilayah Lautan

65.301 km²/*sq.km*

Sea Area

PENJELASAN TEKNIS

1. Secara astronomis Provinsi Kepulauan Bangka Belitung terletak pada $104^0 50'$ sampai $109^0 30'$ Bujur Timur dan $0^0 50'$ sampai $4^0 10'$ Lintang Selatan.

2. Berdasarkan posisi geografisnya, Provinsi Kepulauan Bangka Belitung memiliki batas-batas wilayah: Barat - Selat Bangka; Timur - Selat Karimata; Utara - Laut Natuna; Selatan - Laut Jawa.

3. Provinsi Kepulauan Bangka Belitung terdiri dari 6 kabupaten dan 1 kota yang terletak di dua pulau besar, yaitu:
   - Pulau Bangka: Kabupaten Bangka, Kabupaten Bangka Barat, Kabupaten Bangka Tengah, Kabupaten Bangka Selatan, dan Kota Pangkalpinang.
   - Pulau Belitung: Kabupaten Belitung dan Kabupaten Belitung Timur.

4. Total luas wilayah daratan dan wilayah lautan Provinsi Kepulauan Bangka Belitung mencapai 81.725,06 km^2. Luas daratan lebih kurang 16.424,06 km^2 atau 20,10 persen dari total wilayah dan luas laut kurang lebih 65.301 km^2 atau 79,90 persen dari total wilayah Provinsi Kepulauan Bangka Belitung.

TECHNICAL NOTES

1. *Astronomically, Kepulauan Bangka Belitung Province is located on $104^0 50'$ to $109^0 30'$ East Longitude and $0^0 50'$ to $4^0 10'$ South Latitude.*

2. *Based on the geographical position, Kepulauan Bangka Belitung Province has boundaries: West - Bangka Strait; East - Karimata Strait; North - Natuna Sea; South - Java Sea.*

3. *Kepulauan Bangka Belitung Province consists of six regencies and one municipality located on two large islands, namely:*
   - *Bangka Island: Bangka Regency, Bangka Barat Regency, Bangka Tengah Regency, Bangka Selatan Regency and Pangkalpinang Municipality.*
   - *Belitung Island: Belitung Regeny and Belitung Timur Regency.*

4. *The total area of land and sea of Kepulauan Bangka Belitung Province reached 81,725.06 sq.km. The land area of approximately 16,424.06 sq.km or 20.10 percent of the total area and the sea area of approximately 65,301 sq.km, or 79.90 percent of the total area of Kepulauan Bangka Belitung Province.*

5. Wilayah daratan terbagi dalam 6 kabupaten dan 1 kota, yaitu Kabupaten Bangka dengan luas wilayah 2.950,68 km^2; Kabupaten Bangka Barat dengan luas 2.820,61 km^2; Kabupaten Bangka Tengah dengan luas 2.155,77 km^2; Kabupaten Bangka Selatan dengan luas wilayah 3.607,08 km^2; Kabupaten Belitung dengan luas wilayah 2.293,61 km^2; Kabupaten Belitung Timur 2.506,91 km^2 dan Kota Pangkalpinang dengan luas wilayah 89,40 km^2.

6. Badan Pusat Statistik (BPS) telah melakukan pendataan Potensi Desa (Podes) sejak tahun 1980. Sejak saat itu, Podes dilaksanakan secara rutin sebanyak 3 kali dalam kurun waktu sepuluh tahun untuk mendukung kegiatan Sensus Penduduk, Sensus Pertanian, ataupun Sensus Ekonomi. Dengan demikian, fakta penting terkait ketersediaan infrastruktur dan potensi yang dimiliki oleh setiap wilayah dapat dipantau perkembangannya secara berkala dan terus menerus.

7. Sejak tahun 2008, pendataan Podes mengalami perubahan dengan adanya penambahan kuesioner suplemen kecamatan dan kabupaten/kota. Penambahan kuesioner tersebut bertujuan untuk meningkatkan manfaat data Podes bagi para konsumen data dan pemerintah daerah dalam

5. The land area is divided into six regencies and one municipality, namely Bangka Regency with an area of 2,950.68 sq.km; Bangka Barat Regency with an area of 2,820.61 sq.km; Bangka Tengah Regency with area 2,155.77 sq.km; Bangka Selatan Regency with an area of 3,607.08 sq.km; Belitung Regency with area of 2,293.61 sq.km; Belitung Timur Regency with area of 2,506.91 sq.km and Pangkalpinang Municipality with an area of 89.40 sq.km.

6. BPS-Statistics Indonesia has already collected data on Village Potential Census (Podes) since 1980. Since then, Podes regularly implemented 3 (three) times within ten years to support the activities of the Population Census, Agriculture Census, or Economic Census. Thus, important facts related to the availability of infrastructure and the potential resource by each region can be monitored regularly and continually.

7. Since 2008, Podes has been changed especially in providing additional information from subdistrict and regency/municipality, using separate questionnaires. The goal of these changes is to provide more benefits for data users and local government in regional development planning.

perencanaan pembangunan wilayah.

8. **Podes** merupakan satu-satunya sumber data kewilayahan yang muatannya beragam dan memberi gambaran tentang situasi pembangunan suatu wilayah (regional). Ini berbeda dengan data dari hasil pendekatan rumah tangga yang lebih menekankan pada dimensi aktivitas sektoral. Keduanya sama penting dan menjadi kekayaan BPS.

8. ***Podes data*** *is the only one source of spatial data consisting of various information and providing a representation of development progress in a region. The Podes data is different from household surveys data focusing on the dimension of sectoral activities. Both data are important and become the trade mark of BPS on the data richness aspect.*

9. **Desa** adalah desa dan desa adat atau yang disebut dengan nama lain, selanjutnya disebut Desa adalah kesatuan masyarakat hukum yang memiliki batas wilayah yang berwenang untuk mengatur dan mengurus urusan pemerintahan, kepentingan masyarakat setempat berdasarkan prakarsa masyarakat, hak asal usul, dan/atau hak tradisional yang diakui dan dihormati dalam sistem Pemerintahan Negara Kesatuan Republik Indonesia (Undang-Undang Nomor 6 Tahun 2014 tentang Desa).

9. ***Village*** *is village and custom village or that is called by other terms, hereinafter referred to as the village is the unity of the legal community who have territorial boundaries that are authorized to regulate and manage government affairs, the interest of local communities based on community initiatives, the origin and local customs that are acknowledged and respected within the unitary System of Government Republic of Indonesia (Law No. 6 Year 2014 about Village).*

10. **Kelurahan** adalah suatu wilayah yang dipimpin oleh seorang Lurah sebagai perangkat daerah kabupaten dan atau daerah kota di bawah kecamatan (Undang-Undang No. 32 Tahun 2004 tentang Pemerintahan Daerah).

10. ***Ward/Villages*** *is an area that is led by a Lurah as an apparatus of regency and or municipality under the subdistrict (Law No. 32 Year 2004 about Local Governmental).*

11. **Desa/Kelurahan Tepi Laut** adalah desa/kelurahan yang sebagian atau seluruh wilayahnya bersinggungan langsung dengan laut, baik berupa pantai maupun tebing karang.

*11. **Coastal Village/Coastal Subdistrict** is a village which some areas are intersect/directly adjacent to the sea, either gently sloping/flat beach or cliffs/reef.*

12. **Desa/Kelurahan bukan tepi laut** adalah desa/kelurahan yang wilayahnya tidak bersinggungan langsung dengan laut.

*12. **Non-Coastal Village** is a village which has no area that intersect/ directly adjacent to the sea.*

13. **Desa/Kelurahan Lereng/Puncak** adalah desa/kelurahan yang sebagian besar wilayahnya berada di puncak gunung/pegunungan atau terletak di antara puncak sampai lembah.

*13. **Slope/Peak Village** is a village/ which the largest part of village lies on the highest part of mount/ mountain or lies between the peak to the valley.*

14. **Desa/Kelurahan lembah** adalah desa/kelurahan yang wilayahnya sebagian besar merupakan daerah rendah yang terletak di antara dua gunung/pegunungan atau daerah yang mempunyai kedudukan lebih rendah dibandingkan daerah sekitarnya.

*14. **Valley Village area** is a village/ sub-district with the largest part of the village/sub-district is a low area between two mountains or area that have a position lower than the surrounding areas.*

15. **Desa/Kelurahan Dataran** adalah desa/kelurahan yang sebagian besar wilayahnya tampak datar, rata, dan membentang.

*15. **Flat Village** is a village which the largest part of village looked plane, flat, and stretches.*

16. **Sungai** merupakan jaringan alur-alur pada permukaan bumi yang terbentuk secara alami, mulai dari bentuk kecil di bagian hulu sampai besar di bagian hilir. Sungai berfungsi menampung curah hujan dan mengalirkannya ke laut, sedangkan daerah darimana

*16. **The river** is a network of grooves on the surface of the earth and naturally formed, ranging from small form upstream to large downstream. River helps to accommodate rainfall and running it into the sea, while the area where the river gets water is rainwater*

sungai memperoleh air merupakan daerah tangkapan air hujan, yang biasanya disebut Daerah Aliran Sungai (DAS).

catchment area, which is usually called the Watershed.

ULASAN

Kepulauan Bangka Belitung terbentang pada 0º50'LS-4º10' LS sehingga iklim tropis di Provinsi ini memiliki bulan basah dan bulan kering. Saat musim penghujan (bulan basah), beberapa daerah tergenang air. Apalagi, sekitar 40 persen desa/ kelurahan terletak di tepi laut. Sebaliknya saat kemarau, banyak sumur warga kehabisan air.

Namun, sering terjadi juga hujan dan panas bergantian dalam kurun waktu berdekatan. Hal ini tak lepas dari luas wilayah lautan (65.301 km²) yang empat kali luas wilayah daratan (16.424 km²). Suhu udara cenderung panas dengan rata-rata selama tahun 2018 mencapai 27 derajat C di Pangkalpinang dan 26,5 derajat C di Tanjungpandan.

Adapun kelembaban udara di Provinsi Kepulauan Bangka Belitung masih tergolong baik untuk kesehatan dan pertanian. Pada tahun 2018, kelembaban udara berkisar antara 51 % sampai dengan 100 %. Sementara tekanan udara antara 1.007,5 mb sampai dengan 1.014,3 mb.

Aneka flora dan fauna dapat dijumpai di daratan maupun di lautan. Namun lahan kritis mengancam kehidupan hewan liar seperti Buaya, biawak, ular, babi hutan dan sebagainya. Pada 2018, luas lahan kritis dalam kawasan hutan tercatat

DESCRIPTION

The Bangka Belitung Islands stretch out at 0º50 'LS-4º10' LS so the tropical climate in this Province has wet and dry months. During the rainy season (wet month), some areas are flooded. Moreover, around 40 percent of villages / kelurahan are located by the sea. Conversely, during the dry season, many community wells run out of water.

However, rain and heat often occur alternately in the adjacent period. This is inseparable from the vast sea area (65,301 sq.km) which is four times the land area (16,424 sq.km). Temperatures tend to be hot with an average during 2018 reaching 27 degrees C in Pangkalpinang and 26.5 degrees C in Tanjungpandan.

The air humidity in the Bangka Belitung Islands Province is still classified as good for health and agriculture. In 2018, the humidity ranges from 51% to 100%. While air pressure between 1,007.5 mb to 1,014.3 mb.

Various flora and fauna can be found on land or in the ocean. However, critical land threatens the lives of wild animals such as crocodiles, monitor lizards, snakes, boars and so on. In 2018, the area of critical land in the forest area was

216.108,66 hektar.

Kepulauan Bangka Belitung merupakan gugusan dua pulau yaitu Pulau Bangka dan Pulau Belitung yang sekitarnya dikelilingi pulau-pulau kecil. Pulau-pulau kecil yang mengitari Pulau Bangka antara lain Nangka, Penyu, Burung, Lepar, Pongok, Gelasa, Panjang, dan Tujuh. Sedangkan Pulau Belitung dikelilingi oleh pulau-pulau kecil antara lain Lima, Lengkuas, Selindung, Pelanduk, Seliu, Nadu, Mendanau, Batu Dinding, Sumedang dan pulau-pulau kecil lainnya.

Keadaan tanah Kepulauan Bangka Belitung secara umum mempunyai PH atau reaksi tanah yang asam rata-rata dibawah 5, akan tetapi memiliki kandungan aluminium yang sangat tinggi. Didalamnya mengandung banyak mineral biji timah dan bahan galian berupa pasir, pasir kuarsa, batu granit, kaolin, tanah liat, dll.

Keadaan tanah terdiri dari:

- ***Podsolik dan Litosol:***

Warnanya coklat kekuning-kuningan berasal dari batu plutonik masam yang terdapat di daerah perbukitan dan pegunungan kuarsa, batu granit, kaolin, tanah liat,dll.

- ***Asosiasi Podsolik:***

Warnanya coklat kekuning-kuningan dengan bahan induk komplek batu pasir kwarsit dan batuan plutonik masam.

216,108.66 hectares.

The Province of Kepulauan Bangka Belitung is a cluster of two islands. Those are Bangka and Belitung, which surrounded by small islands like Nangka, Penyu, Burung, Lepar, Pongok, Gelasa, Panjang and Tujuh, etc. While Belitung island is surrounded by small island such as Lima, Lengkuas, Selindung, Pelanduk, Seliu, Nadu, Mendanau, Batu Dinding, Sumedang island, etc.

The land in Kepulauan Bangka Belitung generally has average PH or acidic soil reaction below five, but it has high aluminum content. The soil is also contains of tin and some other mining such as quartz, granite, kaolin, clay etc.

Land/Soil type is categorized into :

- ***Podsolik and Litosol:***

Yellowfish brown colour comes from acid plutonic rocks found in hilly and mountanious, regions of quartz, granite, kaolin, clay, etc.

- ***Asociation Podsolik:***

It is yellowish brown, formed by quartz and acid plutonic stone.

• ***Asosiasi Aluvial, Hedromotif dan Clay Humus serta regosol:*** Berwarna kelabu muda, berasal dari endapan pasir dan tanah liat.

• ***Asociation Aluvial, Hedromotive, Clay Humus and regosol:***
It is light gray/dove coloured, formed by sediment sand and clay.

Daerah Kepulauan Bangka Belitung dihubungkan oleh perairan laut dan pulau-pulau kecil. Secara keseluruhan daratan dan perairan Bangka Belitung merupakan satu kesatuan dari bagian dataran Sunda, sehingga perairannya merupakan bagian Dangkalan Sunda ***(Sunda Shelf)*** dengan kedalaman laut tidak lebih dari 30 meter.

Kepulauan Bangka Belitung is connected by sea and small islands. These lands and territorial water as a whole are part of plain Sunda. So that its waters are part of Shoal Sunda (Sunda Shelf) with water depths of no more than 30 meters.

Sebagai daerah perairan, Kepulauan Bangka Belitung mempunyai dua jenis perairan yaitu perairan terbuka dan perairan semi tertutup. Perairan terbuka yang terdapat di sekitar pulau Bangka terletak di sebelah Utara, Timur dan Selatan Pulau Bangka. Sedangkan perairan semi tertutup terdapat di Selat Bangka dan Teluk Kelabat di Bangka Utara. Sementara itu perairan di Pulau Belitung umumnya bersifat perairan terbuka.

Kepulauan Bangka Belitung has two kinds of territorial water; opened territorial water and semi closed territorial water. We can find opened territorial water in the North, East and South of Bangka and find semi closed territorial water in Bangka strait and Kelabat bay. Meanwhile, in Belitung area the territorial water is commonly classified as opened territorial water.

Selain sebagai daerah perairan laut, daerah Kepulauan Bangka Belitung juga mempunyai banyak sungai seperti: Sungai Baturusa, Sungai Buluh, Sungai Kotawaringin, Sungai Kampa, Sungai Layang, Sungai Manise dan Sungai Kurau di Pulau Bangka. Sedangkan di Pulau Belitung terdapat Sungai Cerucuk, Sungai

Besides having territorial sea area, Bangka Belitung has also many rivers, for example Baturusa, Buluh, Kota Waringin, Kampa, Layang, Manise and Kurau rivers in Bangka Island. Meanwhile Cerucuk, Buding, Lenggang, and Sembulu river in Belitung Island.

Buding, Sungai Lenggang dan Sungai Sembulu.

Alam Kepulauan Bangka Belitung ditumbuhi bermacam-macam jenis kayu berkualitas yang diperdagangkan ke luar daerah seperti: kayu Meranti, Ramin, Mambalong, Mandaru, Bulin, dan Kerengas. Tanaman hutan lainnya adalah: Kapuk, Jelutung, Pulai, Gelam, Meranti Rawa, Mentagor, Mahang, Bakau dan lain-lain. Hasil hutan lainnya merupakan hasil ikutan terutama madu alam dan rotan. Madu Kepulauan Bangka Belitung terkenal dengan madu pahit**.**

Kepulauan Bangka Belitung produces some kinds of high quality woods, sold to other provinces, such as: Meranti, Ramin, Membalong, Mandaru, Bulin, and Kerengas. Other plants which grows in Bangka Belitung are: Kapuk, Jelutung, Pulai, Gelam, Meranti Rawa, Mentagor, Mahang, Bakau, etc. We can also find some rattan and honey. Kepulauan Bangka Belitung is well known as bitter honey producer.

Fauna di Kepulauan Bangka Belitung lebih memiliki kesamaan dengan fauna di Kepulauan Riau dan semenanjung Malaysia daripada dengan daerah Sumatera. Beberapa jenis hewan yang dapat ditemui di Kepulauan Bangka Belitung antara lain: Rusa, Beruk, Monyet, Lutung, Babi, Tringgiling, Kancil, Musang, Elang, Ayam Hutan, Pelanduk, berjenis-jenis ular dan Biawak.

The animal in Kepulauan Bangka Belitung have more similarity with Kepulauan Riau and semenanjung Malaysia than in Sumatera region. The animal that could be found in Kepulauan Bangka Belitung such as Deer, Monkey, Black Monkey, Pig, Pangolin, Mouse Deer, Civet, Eagle, Wild Chicken, Pelanduk, various types of Snake, and Monster Lizards.

Pada tahun 2018, di wilayah Pangkalpinang arah angin rata-rata pada bulan Desember hingga April umumnya dari arah Barat sedangkan untuk bulan Mei sampai November didominasi oleh angin timuran (Timur sampai dengan Selatan). Arah angin ini sangat berpengaruh terhadap tangkapan ikan nelayan. Saat tangkapan berkurang harga ikan

In 2018, the average wind direction in Pangkalpinang is generally from the West while in December to April, for May to November it is dominated by east wind (East to South). This wind direction is very influential on the catch of fishermen's fish. When the catch decreases, the price of fish rises. Wind direction also affects crossing transportation.

pun melambung. Arah angin juga berpengaruh terhadap transportasi penyeberangan. Saat gelombang besar, angkutan penyeberangan berhenti beroperasi.

During the big waves, the intersection stops operating.

Gambar/*Figure* 1.1
Luas Wilayah Daratan Menurut Kabupaten/Kota (km²), 2018
Total Area by Regency/Municipality (sq.km), 2018

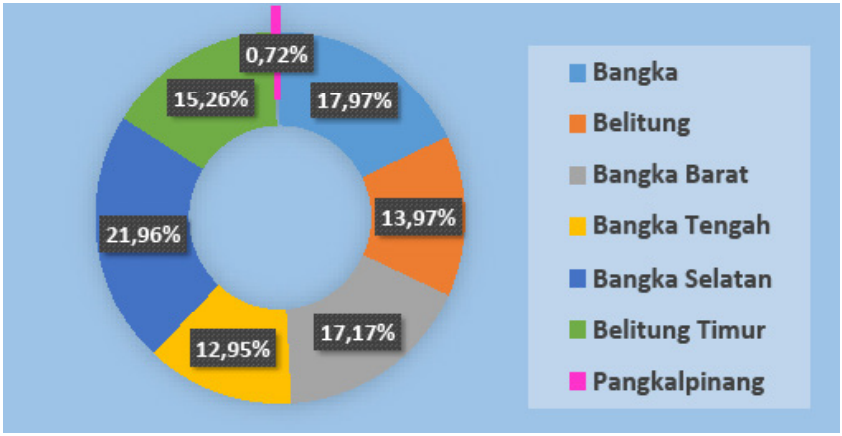

Sumber: Biro Pemerintahan Provinsi Kepulauan Bangka Belitung
Source: Government Bureau of Kepulauan Bangka Belitung Province

Gambar/*Figure* 1.2
Persentase Luas Tanah yang Memiliki Sertifikat, 2018
Percentage of Area by Certifation Statue, 2018

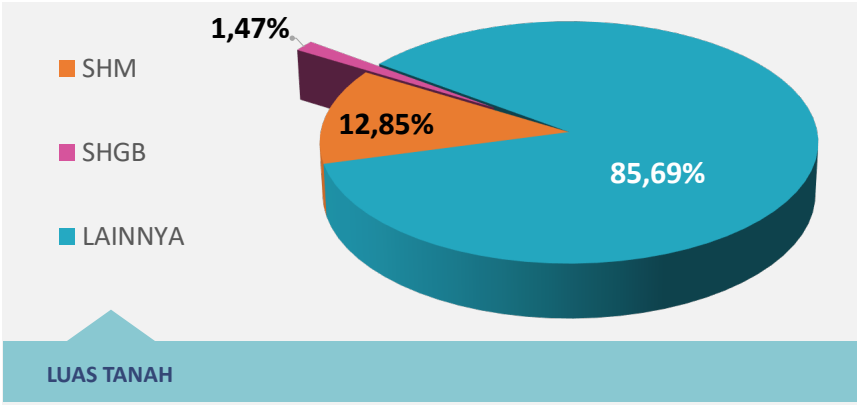

Sumber: Kementerian Agraria dan Tata Ruang Kabupaten/Kota Se-Provinsi Kepulauan Bangka Belitung
Source: Ministry of Agrarian and Urban Planning of Kepulauan Bangka Belitung Province

Gambar/*Figure* 1.3
Persentase Luas Kawasan Hutan Menurut Jenisnya, 2018
Percentage of Forest Area by Certifation Statue, 2018

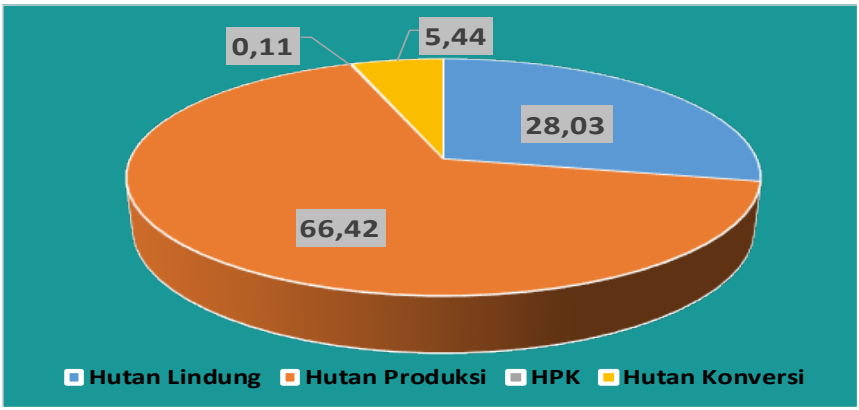

Sumber: Balai Pemantapan Kawasan Hutan Provinsi Kepulauan Bangka Belitung
Source: Forest Area Consolidation Center of Kepulauan Bangka Belitung Province

Gambar/*Figure* 1.4
Rata-Rata Suhu, Kelembaban, Tekanan Udara, dan Kecepatan Angin, 2018
Average of Temperature, Humidity, Atmophere Pressure, and Wind Velocity, 2018

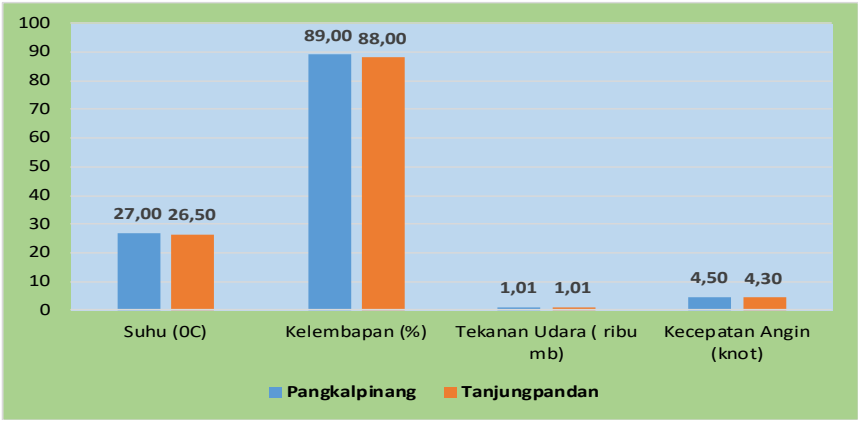

Sumber: Badan Meteorologi dan Geofisika, Stasiun Meteorologi Pangkalpinang
Source: Meteorology and Geophysic Institution, Meteorology Station of Pangkalpinang

1.1 GEOGRAFI/*GEOGRAPHY*

Tabel 1.1.1 / *Table*
Luas dan Persentase Wilayah Menurut Kabupaten/Kota, 2018
Total and Percentage Area by Regency/Municipality, 2018

I.	**Letak Provinsi Kepulauan Bangka Belitung**	:	**0° 50' - 4° 10' Lintang Selatan** *South Longitude*
	Position Of Kepulauan Bangka Belitung Province	:	**104° 50' - 109° 30' Bujur Timur** *East Longitude*
II.	**Luas Wilayah Daratan/***Land Area*	:	**16 424,23 km²/** *sq.km*
III.	**Luas Wilayah Lautan/***Sea Area*	:	**65 301,00 km² /** *sq.km*
IV.	**Luas Wilayah Daratan dan Lautan/** *Land and Sea Area*	:	**81 725,23 km²/** *sq.km*

Kabupaten/Kota *Regency/Municipality*	**Luas (km²)** *Total Area (square.km)*	**Persentase** *Percentage*
(1)	(2)	(3)
Kabupaten/*Regency*		
1. Bangka	2 950,69	17,97
2. Belitung	2 293,69	13,97
3. Bangka Barat	2 820,61	17,17
4. Bangka Tengah	2 126,36	12,95
5. Bangka Selatan	3 607,08	21,96
6. Belitung Timur	2 507,00	15,26
Kota/*Municipality*		
1. Pangkalpinang	118,80	0,72
Kep. Bangka Belitung	**16 424,23**	**100,00**

Sumber: Biro Pemerintahan Provinsi Kepulauan Bangka Belitung
Source: Government Bureau of Kepulauan Bangka Belitung Province

Tabel / *Table* 1.1.2 **Tinggi Wilayah di Atas Permukaan Laut (DPL) Menurut Kabupaten/Kota, 2018**
Height Above Sea Level by Regency/Municipality, 2018

Kabupaten/Kota *Regency/Municipality*	**Ibukota Kabupaten/Kota** *Capital of Regency/Municipality*	**Tinggi/***Height* **(meter)**
(1)	(2)	(3)
Kabupaten/*Regency*		
1. Bangka	Sungailiat	± 25
2. Belitung	Tanjungpandan	± 10
3. Bangka Barat	Muntok	± 50
4. Bangka Tengah	Koba	± 25
5. Bangka Selatan	Toboali	± 25
6. Belitung Timur	Manggar	± 7
Kota/*Municipality*		
1. Pangkalpinang	Pangkalpinang	± 25

Sumber: Kementerian Agraria dan Tata Ruang Provinsi Kepulauan Bangka Belitung
Source: Ministry of Agrarian and Urban Planning of Kepulauan Bangka Belitung Province

Tabel / *Table* 1.1.3 **Luas Tanah Menurut Status Sertifikasi Kepemilikan Lahan dan Kabupaten/Kota (hektar), 2018**
Area by Certifation Statue and Regency/Municipality (hectare), 2018

Kabupaten/Kota *Regency/Municipality*	Sertifikat *Certificate*			Tidak Bersertifikat *Non-Certificate*		
	SHM	SHGB	Lainnya *Others*	Tanah Negara *State Land*	Girik	Lainnya *Others*
(1)	(2)	(3)	(4)	(5)	(6)	(7)
Kabupaten/*Regency*						
1. Bangka	6 186,17	5 947,90	69 393,73	...	...	...
2. Belitung	55 409,52	716,33	35 307,36	...	...	...
3. Bangka Barat	2 988,56	82,83	34 725,12	...	...	...
4. Bangka Tengah	5 762,83	341,24	246,85	...	...	...
5. Bangka Selatan	2 013,27	52,40	17 735,32	...	...	...
6. Belitung Timur	3 555,38	274,01	37 448,99	...	...	...
Kota/*Municipality*						
1. Pangkalpinang	978,16	1 371,03	-	...	...	...

Catatan/*Note*:
SHM: Sertifikat Hak Milik/*Freehold Title*
SHGB: Sertifikat Hak Guna Bangunan/*Builiding Rghts Certificate*

Sumber: Kementerian Agraria dan Tata Ruang Kabupaten/Kota Se-Provinsi Kepulauan Bangka Belitung
Source: Ministry of Agrarian and Urban Planning of Kepulauan Bangka Belitung Province

Tabel / *Table* 1.1.4 **Jarak dari Ibukota Kabupaten/Kota ke Ibukota (km), 2018**
Distance Between Regency/Municipality Capital and Province Capital (km), 2018

Kabupaten/Kota *Regency/Municipality*	**Ibukota Kabupaten/Kota** *Capital of Regency/Municipality*	**Jarak ke Ibukota Provinsi** ***Dis**tance to Province Capital*
(1)	(2)	(3)
Kabupaten/*Regency*		
1. Bangka	Sungailiat	33
2. Belitung	Tanjungpandan	...
3. Bangka Barat	Muntok	138
4. Bangka Tengah	Koba	58
5. Bangka Selatan	Toboali	125
6. Belitung Timur	Manggar	...
Kota/*Municipality*		
1. Pangkalpinang	Pangkalpinang	0

Sumber: Dinas Perhubungan Provinsi Kepulauan Bangka Belitung
Source: Transportation Services of Kepulauan Bangka Belitung Province

Tabel / *Table* 1.1.5 **Jarak Antar Kecamatan di Pulau Bangka (km), 2018**
Distance Between District Around Bangka Island (km), 2018

	Muntok	Jebus	Belinyu	Sugailiat	Baturusa	Pangkalpinang	Sungaiselan	Koba	Payung	Toboali	Kelapa	Tempilang	Sp. Tempilang	Parit 3	Mayang
Muntok		64	118	104(4)	139	138	176	196	234	264	74	108	77	78	23
Jebus	64		45	110	109	108	145	166	284	233	48	79	48	14	42
Belinyu	118	45		54	75	87(9)	125(9)	145(9)	165	212(9)	44(2)	72(9)	41	102	96
Sungailiat	104(4)	110	54		21	33	70	90	111	158	66	72(4)	60(4)	124	118
Baturusa	139	109	75	21		12	50	70	90(7)	137	65(11)	71(11)	153(11)	123(11)	117
Pangkalpinang	138	108	87(9)	33	12		38	58	78(7)	125(8)	64	70(10)	60	122	116
Sungaiselan	176	145	125(9)	70	50	38		36(3)	63	124(5)	102	107	97	145	153
Koba	196	166	145(9)	90	70	58	36(3)		38	67	122	127	118	180	173
Payung	234	284	165	111	90(7)	78(7)	63	38		80(5)	142(7)	148(7)	138	200	194
Toboali	264	233	212(9)	158	137	125(8)	124(5)	67	80(5)		189	195	135	247	141
Kelapa	74	48	44(2)	66	65(11)	164	102	122	142(7)	189		34	3	58	52
Tempilang	108	79	72(9)	72(4)	71(11)	70(10)	107	127	148(7)	195	34		31	92	86
Sp. Tempilang	77	48	41	60(4)	153(11)	60	97	118	138	135	3	31		61	55
Parit 3	78	14	102	124	123(11)	122	145	180	200	247	58	92	61		56
Mayang	23	42	96	118	117	116	153	173	194	141	52	86	55	56	

Catatan/*Note*:
1) Lewat/*Over* Teluk Kelabat (Kec. Jebus)
2) Lewat/*Over* Lumut (Kec. Belinyu)
3) Lewat/*Over* Puput (Kec. Sungai Selan)
4) Lewat/*Over* Sempan (Kec. Merawang)
5) Lewat/*Over* Bedengung (Kec. Payung)
6) Lewat/*Over* Mayang (Kec. Muntok)
7) Lewat/*Over* Pangkal Buluh (Kec. Payung)
8) Lewat/*Over* Koba (Kec. Koba)
9) Lewat/*Over* Sungailiat (Kec. Sungailiat)
10) Lewat/*Over* Saing (Kec. Merawang)
11) Lewat/*Over* Petaling (Kec. Mendo Barat)

Sumber: Dinas Perhubungan Provinsi Kepulauan Bangka Belitung
Source: *Transportation Services of Kepulauan Bangka Belitung Province*

Tabel 1.1.6 / ***Table***

Jarak Antar Kecamatan di Pulau Belitung (km), 2018
Distance Between District in Belitung Island (km), 2018

	Tanjungpandan	Manggar	Gantung	Kelapa Kampit	Simpang	Membalong	Sijuk	Badau	Selat Nasik
Tanjungpandan		88	65	55	62	55	35	21	50 Km Laut
Manggar	88		18	35	61	142	55	70	90 + 50 Km Laut
Gantung	65	18		53	35	120	112	45	65 + 50 Km Laut
Kelapa Kampit	55	35	53		96	110	20	72	35 + 50 Km Laut
Simpang	62	61	35	96		147	99	42	62 + 50 Km Laut
Membalong	55	142	120	110	147		90	72	55 + 50 Km Laut
Sijuk	35	55	112	20	99	90		55	35 + 50 Km Laut
Badau	21	70	45	72	42	72	55		20 + 50 Km Laut
Selat Nasik	50 Km Laut	90 + 50 Km Laut	65 + 50 Km Laut	35 + 50 Km Laut	62 + 50 Km Laut	55 + 50 Km Laut	35 + 50 Km Laut	20 + 50 Km Laut	

Sumber: Dinas Perhubungan Provinsi Kepulauan Bangka Belitung
Source: Transportation Services of Kepulauan Bangka Belitung Province

Tabel / *Table* 1.1.7 **Jumlah Desa/Kelurahan Menurut Letak Geografis dan Kabupaten/Kota, 2011, 2014, 2018**
Number of Villages by Geographical Location and Regency/ Municipality, 2011, 2014, 2018

Kabupaten/Kota *Regency/Municipality*	Tepi Laut *Coastal*			Bukan Tepi Laut *Non-Coastal*		
	2011	2014	2018	2011	2014	2018
(1)	(2)	(3)	(4)	(5)	(6)	(7)
Kabupaten/*Regency*						
1. Bangka	24	24	24	46	47	47
2. Belitung	30	32	32	12	17	17
3. Bangka Barat	34	34	34	30	30	30
4. Bangka Tengah	25	25	25	32	38	38
5. Bangka Selatan	23	24	24	30	29	29
6. Belitung Timur	26	25	25	13	14	14
Kota/*Municipality*						
1. Pangkalpinang	1	2	2	35	40	40
Kep. Bangka Belitung	**163**	**166**	**166**	**198**	**215**	**215**

Sumber: BPS Provinsi Kepulauan Bangka Belitung, Podes
Source: BPS -Statistics of Kepulauan Bangka Belitung Province, Podes

Tabel 1.1.8 / ***Table***

Luas Kawasan Hutan Menurut Jenis dan Kabupaten/Kota, 2017
Forest Area by Forest Type and Regency/Municipality, 2017

Kabupaten/Kota *Regency/Municipality*	**Luas Kawasan Hutan/***Forest Area* **(Ha)**		
	Hutan Lindung *Protected Forest*	**HPT***	**Hutan Produksi** *Production Forest*
(1)	(2)	(3)	(4)
Kabupaten/*Regency*			
1. Bangka	15 947,56	-	67 083,52
2. Belitung	40 305,19	-	43 595,77
3. Bangka Barat	22 822,04	-	78 368,92
4. Bangka Tengah	31 914,27	-	85 497,75
5. Bangka Selatan	27 657,63	-	106 451,10
6. Belitung Timur	45 630,24	-	55 650,83
Kota/*Municipality*			
1. Pangkalpinang	-	-	-
Kep. Bangka Belitung	**184 276,93**		436 647,89

Catatan/*Note* :
HPT: Hutan Produksi Terbatas/*Limited Production Forest*

Sumber: Balai Pemantapan Kawasan Hutan Provinsi Kepulauan Bangka Belitung
Source: Forest Area Consolidation Center of Kepulauan Bangka Belitung Province

Lanjutan Tabel/*Continued Table* 1.1.8

Kabupaten/Kota *Regency/Municipality*	Luas Kawasan Hutan/*Forest Area* (Ha)		
	HPK*	Hutan Konservasi *Conservation Forest*	Jumlah *Total*
(1)	(5)	(6)	(7)
Kabupaten/*Regency*			
1. Bangka	11,32	15 885,78	98 928,19
2. Belitung	503,59	2 590,84	86 995,39
3. Bangka Barat	177,67	8 065,78	109 434,42
4. Bangka Tengah	-	6 068,75	123 480,77
5. Bangka Selatan	-	3 149,69	137 258,42
6. Belitung Timur	-	-	101 281,07
Kota/*Municipality*			
1. Pangkalpinang	-	-	-
Kep. Bangka Belitung	**692,58**	**35 760,84**	**657 378,26**

Catatan/*Note* :
HPK: Hutan Produksi Konversi/*Conversion Production Forest*

Sumber: Balai Pengelolaan DAS dan Hutan Lindung Baturusa Cerucuk (BPDAS) Provinsi Kepulauan Bangka Belitung
Source: *Center for Watershed Management and Protection Forest Baturusa Cerucuk (BPDAS) Kepulauan Bangka Belitung Province*

1.2 IKLIM/*CLIMATE*

Tabel 1.2.1 / *Table*

Rata-Rata Suhu Udara, Kelembaban, Tekanan Udara, Kecepatan Angin, Curah Hujan, dan Penyinaran Matahari Menurut Stasiun, 2018

Average Temperature, Humidity, Atmospheric Pressure, Wind Velocity, Precipitation, Duration of Sunshine by Monitoring Station, 2018

Uraian *Description*	Stasiun/*Station*	
	Pangkalpinang	Tanjungpandan
(1)	(2)	(3)
Suhu/*Temperature* (°C)		
Maksimum/ *Maximum*	31,7	34,3
Minimum/ *Minimum*	24,0	21
Rata-Rata/ *Average*	27,0	26,5
Kelembaban Udara (persen) *Humidity (percent)*		
Maksimum/ *Maximum*	94,0	100,0
Minimum/ *Minimum*	62,8	51,0
Rata-Rata/ *Average*	82,0	88,0
Tekanan Udara/ *Atmospheric Pressure (mb)*		
Maksimum/ *Maximum*	1 011,5	1 014,3
Minimum/ *Minimum*	1 007,5	1 007,7
Rata-Rata/ *Average*	1 009,7	1 010,9

Bersambung/*Continued*

Lanjutan Tabel/*Continued Table* 1.2.1

Uraian *Description*	**Stasiun/*Station***	
	Pangkalpinang	**Tanjungpandan**
(1)	(2)	(3)
Kecepatan Angin/*Wind Velocity* (knot)		
Maksimum/ *Maximum*	10,8	25,0
Minimum/ *Minimum*	0,0	0,0
Rata-Rata/ *Average*	4,8	4,3
Curah Hujan/*Precipitation*		
Rata-Rata/ *Average* (mm)	175	504
Hari Hujan/ *Rainy Day*	17,5	105,9

Sumber: Badan Meteorologi, Klimatologi dan Geofisika, Stasiun Meteorologi Depati Amir-Pangkalpinang.
Source: Meteorology, Climatology and Geophysic Institution, Meteorology Station of Depati Amir-Pangkalpinang

Tabel / *Table* 1.2.2 **Luas Lahan Kritis Menurut Kabupaten/Kota, 2017**
Critical Land Area by Regency/Municipality, 2017

Kabupaten/Kota *Regency/Municipality*	Luas Lahan Kritis/*Critical Land Area (Ha)*		
	Sangat Kritis *Very Critical*	Kritis *Critical*	Jumlah *Total*
(1)	(2)	(3)	(4)
Kabupaten/*Regency*			
1. Bangka	13 258,13	20 364,07	33 622,20
2. Belitung	5 156,80	31 644,33	36 801,13
3. Bangka Barat	10 562,76	13 653,90	24 216,66
4. Bangka Tengah	13 709,13	22 193,00	35 902,13
5. Bangka Selatan	10 695,31	18 788,37	29 483,68
6. Belitung Timur	7 337,40	48 074,88	55 412,28
Kota/*Municipality*			
1. Pangkalpinang	0,07	670,51	670,58
Jumlah/*Total*	60 719,60	155 389,06	216 108,66

Sumber: Balai Pengelolaan DAS dan Hutan Lindung Baturusa Cerucuk (BPDAS) Provinsi Kepulauan Bangka Belitung
Source: Center for Watershed Management and Protection Forest Baturusa Cerucuk (BPDAS) Kepulauan Bangka Belitung Province

Tabel / *Table* 1.2.3 **Luas Lahan Kritis Dalam Kawasan Hutan, 2018**
Critical Land Area in Forest, 2018

	Jenis Hutan *Forest Type*	Luas Lahan Kritis/*Critical Land Area* (Ha)		
		Sangat Kritis *Very Critical*	Kritis *Critical*	Jumlah *Total*
	(1)	(2)	(3)	(4)
1.	**Hutan Konservasi** *Conservation Forest*	5,55	1 136,23	1 141,78
2.	**Hutan Lindung** *Protected Forest*	653,67	32 497,34	33 151,01
3.	**Hutan Produksi** *Production Forest*	59 109,29	1,48	59 110,77
4.	**Hutan Produksi Konversi/** *Conversion Production Forest*	257,24	-	257,24
	Jumlah/*Total*	60 025,75	33 635,05	93 660,80

Sumber: Balai Pengelolaan DAS dan Hutan Lindung Baturusa Cerucuk (BPDAS) Provinsi Kepulauan Bangka Belitung
Source: *Center for Watershed Management and Protection Forest Baturusa Cerucuk (BPDAS) Kepulauan Bangka Belitung Province*

Persentase Anggota DPRD Provinsi Menurut Partai

Percentage of The Regional House of Representative Members by Party

PENJELASAN TEKNIS

Pemerintahan adalah suatu sistem yang mengatur segala kegiatan masyarakat dalam suatu daerah/wilayah/negara yang meliputi segala aspek kehidupan berdasarkan norma–norma tertentu.

Provinsi Kepulauan Bangka Belitung sebelumnya merupakan bagian dari Sumatera Selatan, menjadi provinsi sendiri pada tahun 2000. Pembentukan didasarkan Undang-Undang Nomor 27 Tahun 2000 tanggal 21 November 2000 yang terdiri dari Kabupaten Bangka, Kabupaten Belitung, dan Kota Pangkalpinang. Pemerintahan provinsi ini disahkan pada tanggal 9 Februari 2001 setelah dilantiknya Pj. Gubernur yakni H. Amur Muchasim, SH yang menandai dimulainya aktivitas roda pemerintahan provinsi. Pada tahun 2003 berdasarkan Undang-Undang Nomor 5 Tahun 2003 tanggal 23 Januari 2003 dilakukan pemekaran wilayah dengan penambahan 4 kabupaten yaitu Bangka Barat, Bangka Tengah, Bangka Selatan, dan Belitung Timur.

Konsentrasi pembangunan daerah di Provinsi Kepulauan Bangka Belitung disesuaikan dengan potensi yang dimiliki. Adapun konsentrasi pembangunan menurut kabupaten kota sebagai berikut:

TECHNICAL NOTES

A government is an administrative system to regulate all of people activities in a certain area/region/nation, which includes all aspects of human life under the certain norms of humanity.

Kepulauan Bangka Belitung Province was formerly part of Sumatera Selatan Province, but became its own province in 2000 by Law No. 27 of 2000 on the Establishment of Bangka Belitung Province November 21st, 2000. It consists of Bangka, Belitung Regency, and Pangkalpinang. The provincial government ratified on February 9, 2001 after the inauguration of Pj. Governor of the Amur Muchasim H., SH which marks the commencement of the activity of the provincial government. In 2003 pursuant to Law No. 5 of 2003 dated January 23, 2003 made the regional growth with the addition of four regency namely Bangka Barat, Bangka Tengah, Bangka Selatan, and Belitung Timur.

The concentration of regional development in Bangka Belitung Province adopted to its potential region. The concentration of development by regency/municipality were as follows:

a. Kabupaten Bangka dengan ibukota di Sungailiat, berkonsentrasi pada pembangunan dan pengembangan di bidang perdagangan dan jasa, industri, pariwisata, perkebunan, dan pertambangan.

a. Bangka Regency with its capital in Sungailiat, concentrates on construction and development in the field of trade and services, industry, tourism, agriculture and mining.

b. Kabupaten Belitung dengan ibukota di Tanjungpandan, merupakan wilayah pengembangan sektor perdaganagan dan jasa, pertanian, pariwisata, industri pengolahan, dan perikanan laut.

b. Belitung Regency with its capital in Tanjungpandan, is designed as a development area of trade and services, agriculture, tourism, industry and sea fishery.

c. Kabupaten Bangka Barat dengan ibukota di Muntok, berkonsentrasi pada pembangunan di sektor pertanian, perkebunan, pertambangan, industri pengolahan, dan perdagangan.

c. Bangka Barat Regency, with its capital in Muntok, focused on development of agriculture, plantation, mining, manufacturing industries, and trade.

d. Kabupaten Bangka Tengah dengan ibukota di Koba, berkonsentrasi pada pembangunan sektor perkebunan dan pertambangan.

d. Bangka Tengah Regency with its capital in Koba, is concentrating on the development plantation and mining sectors.

e. Kabupaten Bangka Selatan dengan ibukota Toboali, berkonsentrasi pada pengembangan di sektor pertambangan, pertanian, perkebunan, perikanan laut, serta perdagangan.

e. Bangka Selatan Regency with its capital in Toboali, concentrating on development of the mining sector, agriculture, plantation, sea fishery, and trade.

f. Kabupaten Belitung Timur dengan ibukota di Manggar, merupakan wilayah pengembangan sektor industri pengolahan, pertanian dan perkebunan, perikanan laut, serta sektor pertambangan.

f. Belitung Timur, Regency with its capital in Manggar, is designed as a central development of industrial sector, agriculture, sea fishery and mining.

g. Kota Pangkalpinang sebagai ibukota provinsi merupakan wilayah yang berkonsentrasi pada pengembangan sektor industri pengolahan, perdagangan, jasa, dan pariwisata.

g. Pangkalpinang Municipality as provincial capital oriented on developing manufacturing industry, trade, services and tourism sector.

Dewan Perwakilan Rakyat Daerah (DPRD) adalah lembaga perwakilan rakyat daerah yang berkedudukan sebagai unsur penyelenggara pemerintahan daerah di provinsi/kabupaten/kota di Indonesia. DPRD disebutkan dalam UUD 1945 pasal 18 ayat 3: "Pemerintahan daerah provinsi, daerah kabupaten, dan kota memiliki Dewan Perwakilan Rakyat Daerah yang anggotanya dipilih melalui pemilihan umum". DPRD kemudian diatur lebih lanjut dengan undang-undang, terakhir melalui Undang-Undang Nomor 17 Tahun 2015.

The local house of representative is the representative institution local people that serves as an element of the regional administration in the provincial/regency/municipality) in Indonesia. Parliament is mentioned in the UUD 1945 article 18, paragraph 3: "The provincial, district, and the municipality has a regional council whose members are elected through general elections". Parliament is furthermore regulated by law, the latest through Law No. 17 Year 2015.

Aparatur Sipil Negara (ASN) adalah profesi bagi pegawai negeri sipil dan pegawai pemerintah dengan perjanjian kerja yang bekerja pada instansi pemerintah.

State Civil Apparatus is a profession for civil servants and government employees with employment agreements that work in government agencies.

ULASAN

2.1 Wilayah Administratif

Provinsi Kepulauan Bangka Belitung terbagi dalam 6 (enam) kabupaten dan 1 (satu) kota berdasarkan Undang-Undang Nomor 5 tahun 2003. Dalam wilayah administrasi pemerintah kabupaten/kota terbagi dalam wilayah kecamatan, kelurahan/desa dengan rincian per kabupaten pada tahun 2018 sebagai berikut:

a. Kabupaten Bangka terdiri dari 8 kecamatan, 19 kelurahan, dan 62 desa.
b. Kabupaten Bangka Barat terdiri dari 6 kecamatan, 4 kelurahan, dan 60 desa.
c. Kabupaten Bangka Tengah terdiri dari 6 kecamatan, 7 kelurahan, dan 56 desa.
d. Kabupaten Bangka Selatan terdiri dari 8 kecamatan, 3 kelurahan, dan 50 desa.
e. Kabupaten Belitung terdiri dari 5 kecamatan, 7 kelurahan, dan 42 desa.
f. Kabupaten Belitung Timur terdiri dari 7 kecamatan dan 39 desa.
g. Kota Pangkalpinang terdiri dari 7 kecamatan dan 42 kelurahan.

DESCRIPTION

2.1 Administrative Area

Kepulauan Bangka Belitung Province is legally devided into 6 (six) regency and 1 (one) Municipality based on Law No. 5 in 2003. Every Regency/Municipality is devided into districts, villages and wards, mentioned as below :

a. The Regency of Bangka consist of 8 subdistricts, 19 wards and 62 villages.
b. The regency of Bangka Barat consist of 6 subdistrics, 4 wards and 60 villages.
c. The Regency of Bangka Tengah consist of 6 subdistricts, 7 wards and 56 villages.
d. The Regency of Bangka Selatan consist of 8 subdistricts, 3 wards and 50 villages.
e. The Regency of Belitung consist of 5 subdistricts, 7 wards and 42 villages.
f. The Regency of East Belitung consist of 7 subdistricts and 39 villages.
g. The Municipality of Pangkalpinang consist of 7 subdistricts and 42 wards.

2.2 Dewan Perwakilan Rakyat Daerah

Dewan Perwakilan Rakyat Daerah (DPRD) merupakan lembaga legislatif di daerah yang beranggotakan 45 orang. Para legislator dipilih secara langsung pada saat Pemilu. Normalnya, legislator bekerja selama lima tahun. Namun adakalanya legislator diganti oleh partai politik pengusung.

DPRD Provinsi mengeluarkan beberapa keputusan terkait Perda Inisiatif Dewan; Keputusan Pimpinan Daerah berupa Keputusan bersama antara DPRD dan Gubernur; dan Nota Kesepakatan Pemprov. Selain itu, anggota DPRD menjalankan fungsi pengawasan melalui kunjungan kerja atau rapat dengar pendapat.

2.2 The Regional House of Representative

The Regional House of Representatives is a legislative body in a region of 45 members. The legislators are directly elected at the time of the election. Normally, legislators work for five years. But sometimes the legislator is replaced by a supporting political party.

The Provincial DPRD issues a number of decisions related to the DPR's Initiative Regulation; Decisions of the Regional Leaders in the form of a joint decree between the DPRD and the Governor; and Provincial Government Memorandum of Understanding. In addition, DPRD members carry out supervisory functions through work visits or hearings.

2.3 Aparatur Sipil Negara

Penarikan kewenangan SLTA dari kabupaten ke Provinsi menambah jumlah Aparatur Sipil Negara (ASN) di lingkungan Pemerintahan Provinsi Kepulauan Bangka Belitung pada tahun 2018. Hampir dua ribu ASN bertugas di SMA/SMK sederajat ini. Tambahan jumlah ASN ini tentu sejalan dengan peningkatan belanja pegawai pada APBD Provinsi Kepulauan Bangka Belitung.

2.3 Civil Servants

The authority of the senior high school is shifted from the district to the province adding to the number of the State Civil Apparatus (ASN) within the Provincial Government of the Bangka Belitung Islands in 2018. Nearly two thousand ASNs have served in high schools/vocational high schools of this level. The additional number of ASNs is certainly in line with the increase in personnel expenditure in the Bangka Belitung Islands Province APBD.

Gambar/*Figure* 2.1
Banyaknya Kecamatan, Desa dan Kelurahan Menurut Kabupaten/Kota, 2018
Number of Subdistricts and Villages by Regency/Municipality, 2018

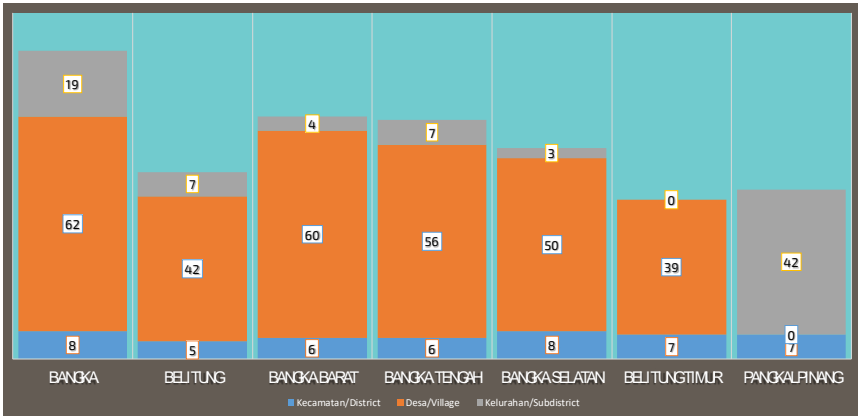

Sumber: Biro Pemerintahan Provinsi Kepulauan Bangka Belitung
Source: Government Bureau of Kepulauan Bangka Belitung Province

Gambar/*Figure* 2.2
Jumlah Anggota DPRD Provinsi Menurut Partai dan Jenis Kelamin, 2018
Number of House of Representative Members by Party and Sex, 2018

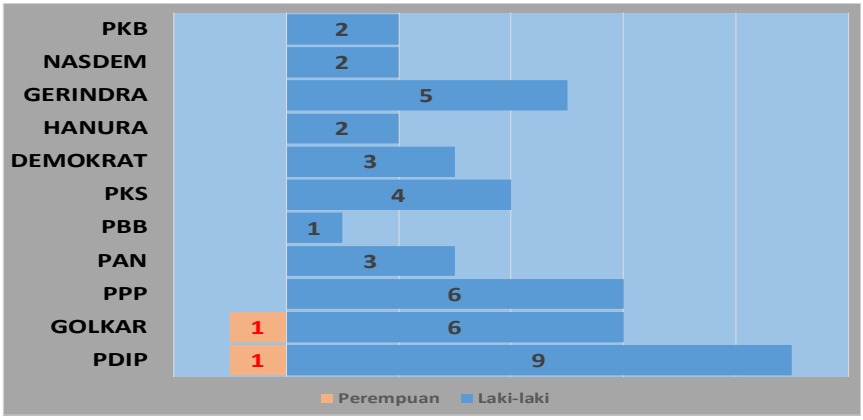

Sumber: DPRD Provinsi Kepulauan Bangka Belitung
Source: Provincial Legislative Assembly of Kepulauan Bangka Belitung

2.1 WILAYAH ADMINISTRATIF/*ADMINISTRATIVE AREA*

Tabel / *Table* 2.1.1 **Pusat Pemerintahan/Ibu Kota Menurut Kabupaten/Kota di Provinsi Kepulauan Bangka Belitung, 2018**
Central Government/Capital Municipality by Regency/ Municipality in Kepulauan Bangka Belitung Province, 2018

Kabupaten/Kota *Regency/Municipality*	Tempat Kedudukan Pemerintahan/Ibu Kota *Central of Government/Capital Municipality*
(1)	(2)
Kabupaten/*Regency*	
1. **Bangka**	Sungailiat
2. **Belitung**	Tanjungpandan
3. **Bangka Barat**	Muntok
4. **Bangka Tengah**	Koba
5. **Bangka Selatan**	Toboali
6. **Belitung Timur**	Manggar
Kota/*Municipality*	
1. **Pangkalpinang**	Pangkalpinang
Kepulauan Bangka Belitung	**Pangkalpinang**

Sumber: Biro Pemerintahan Provinsi Kepulauan Bangka Belitung
Source: Government Bureau of Kepulauan Bangka Belitung Province

Tabel 2.1.2 / ***Table***

Jumlah Kecamatan dan Desa/Kelurahan Menurut Kabupaten/Kota di Provinsi Kepulauan Bangka Belitung, 2018

Number of Subdistricts and Villages by Regency/Municipality in Kepulauan Bangka Belitung Province, 2018

Kabupaten/Kota *Regency/Municipality*		Luas Wilayah *Area* ***km²/sq km***	Kecamatan *Subdistrict*	Desa *Village*	Kelurahan *Village*
(1)		(2)	(3)	(4)	(5)
Kabupaten/*Regency*					
1. Bangka		2 950,69	8	62	19
2. Belitung		2 293,69	5	42	7
3. Bangka Barat		2 820,61	6	60	4
4. Bangka Tengah		2 126,36	6	56	7
5. Bangka Selatan		3 607,08	8	50	3
6. Belitung Timur		2 507,00	7	39	-
Kota/*Municipality*					
1. Pangkalpinang		118,80	7	-	42
Kep. Bangka Belitung	**2018**	**16 424,23**	**47**	**309**	**82**
	2017	**16 424,23**	**47**	**309**	**82**
	2016	**16 424,23**	**47**	**309**	**82**
	2015	**16 424,23**	**47**	**309**	**78**
	2014	**16 424,23**	**47**	**309**	**78**

Sumber: Biro Pemerintahan Provinsi Kepulauan Bangka Belitung
Source: Government Bureau of Kepulauan Bangka Belitung Province

Tabel 2.1.3 / ***Table***

Nama Kecamatan dan Jumlah Kelurahan/Desa Menurut Kabupaten/Kota di Provinsi Kepulauan Bangka Belitung, 2018
Subdistrict Name and Number of Villages by Regency/ Municipality in Kepulauan Bangka Belitung Province, 2018

Kabupaten/Kota *Regency/Municipality*	**Kecamatan** *Subdistrict*	**Jumlah Kelurahan** *Number of Villages*	**Jumlah Desa** *Number of Villages*
(1)	(2)	(3)	(4)
Bangka	Mendo Barat	-	15
	Merawang	-	10
	Puding Besar	-	7
	Sungai Liat	12	1
	Pemali	-	6
	Bakam	-	9
	Belinyu	7	5
	Riau Silip	-	9
Belitung	Membalong	-	12
	Tanjung Pandan	7	9
	Badau	-	7
	Sijuk	-	10
	Selat Nasik	-	4
Bangka Barat	Kelapa	1	13
	Tempilang	-	9
	Mentok	3	4
	Simpang Teritip	-	13
	Jebus	-	11
	Parit Tiga	-	10
Bangka Tengah	Koba	5	6
	Pangkalan Baru	1	11
	Sungai Selan	1	12
	Simpang Katis	-	10
	Lubuk Besar	-	9
	Namang	-	8

Bersambung / *Continued*

Lanjutan Tabel/*Continued Table* **2.1.3**

Kabupaten/Kota *Regency/Municipality*	**Kecamatan** *Subdistrict*	**Jumlah Kelurahan** *Number of Villages*	**Jumlah Desa** *Number of Villages*
(1)	(2)	(3)	(4)
Bangka Selatan	Payung	-	9
	Simpang Rimba	-	7
	Toboali	3	8
	Air Gegas	-	10
	Lepar Pongok	-	4
	Pulau Besar	-	5
	Tukak Sadai	-	5
	Pulau Pongok	-	2
Belitung Timur	Dendang	-	4
	Gantung	-	7
	Manggar	-	9
	Kelapa Kampit	-	6
	Damar	-	5
	Simpang Renggiang	-	4
	Simpang Pesak	-	4
Pangkalpinang	Rangkui	8	-
	Bukit Intan	7	-
	Pangkal Balam	5	-
	Taman Sari	5	-
	Gerunggang	6	-
	Gabek	6	-
	Girimaya	5	-
Jumlah/*Total*		**82**	**309**

Sumber: Biro Pemerintahan Provinsi Kepulauan Bangka Belitung
Source: Government Bureau of Kepulauan Bangka Belitung Province

2.2 DEWAN PERWAKILAN RAKYAT DAERAH (DPRD)
THE REGIONAL HOUSE OF REPRESENTATIVE

Tabel 2.2.1 / ***Table***
Jumlah Anggota DPRD Provinsi Menurut Partai dan Jenis Kelamin, 2018
Number of the Regional House of Representative Members by Party and Sex, 2018

	Nama Partai/Utusan *Name of Party*		Laki-Laki *Male*	Perempuan *Female*	Jumlah *Total*
	(1)		(2)	(3)	(4)
1.	Partai Demokrasi Indonesia Perjuangan (PDIP)		9	1	10
2.	Partai Golongan Karya (Partai Golkar)		6	1	7
3.	Partai Persatuan Pembangunan (PPP)		6	0	6
4.	Partai Amanat Nasional (PAN)		3	0	3
5.	Partai Bulan Bintang (PBB)		1	0	1
6.	Partai Keadilan Sejahtera (PKS)		4	0	4
7.	Partai Demokrat		3	0	3
8.	Partai Hanura		2	0	2
9.	Partai Gerindra		5	0	5
10.	Partai Nasional Demokrat (Nasdem)		2	0	2
11.	Partai Kebangkitan Bangsa (PKB)		2	0	2
	Jumlah/*Total*	**2018**	**43**	**2**	**45**
		2017	**42**	**3**	**45**
		2016	**42**	**3**	**45**
		2015	**42**	**4**	**45**

Sumber: DPRD Provinsi Kepulauan Bangka Belitung
Source: Regional House of Representative of Kepulauan Bangka Belitung Province

Tabel 2.2.2 / ***Table***

Jumlah Anggota DPRD Provinsi Menurut Fraksi dan Jenis Kelamin, 2018

Number of the Regional House of Representative Members by Fraction and Sex, 2018

	Nama Fraksi *Name of Fraction*		Laki-Laki *Male*	Perempuan *Female*	Jumlah *Total*
	(1)		(2)	(3)	(4)
1.	PDI-P		9	1	10
2.	Partai Golkar		6	1	7
3.	PPP		6	0	6
4.	Gerindra		5	0	5
5.	PKS		5	0	5
6.	Amanat Demokrat		6	0	6
7.	Madani		6	0	6
	Jumlah/*Total*	**2018**	**43**	**2**	**45**
		2017	**42**	**3**	**45**
		2016	**42**	**3**	**45**
		2015	**41**	**4**	**45**

Sumber: DPRD Provinsi Kepulauan Bangka Belitung
Source: Regional House of Representative of Kepulauan Bangka Belitung Province

Tabel / *Table* 2.2.3 **Jumlah Anggota DPRD Provinsi Menurut Kabupaten/Kota dan Jenis Kelamin di Provinsi Kepulauan Bangka Belitung, 2018**
Number of Members of the Regional House of Representative by Regency/Municipality and Sex in Kepulauan Bangka Belitung Province, 2018

Kabupaten/Kota *Regency/Municipality*	Jenis Kelamin/*Sex*		
	Laki-Laki *Male*	Perempuan *Female*	Jumlah *Total*
(1)	(2)	(3)	(4)
Kabupaten/*Regency*			
1. Bangka	**9**	**1**	**10**
2. Belitung*	**8**	**1**	**9**
3. Bangka Barat	**7**	**0**	**7**
4. Bangka Tengah	**6**	**0**	**6**
5. Bangka Selatan	**6**	**0**	**6**
6. Belitung Timur*			
Kota/*Municipality*			
1. Pangkalpinang	**7**	**0**	**7**
Kepulauan Bangka Belitung	**43**	**2**	**45**

Catatan/Notes: *) Data Belitung dan Belitung Timur merupakan gabungan keduanya
Both data of Belitung and Belitung Timur regency

Sumber: DPRD Provinsi Kepulauan Bangka Belitung
Source: Regional House of Representative of Kepulauan Bangka Belitung Province

Tabel / *Table* 2.2.4 **Jumlah Keputusan yang Dihasilkan oleh DPRD Provinsi, 2018**
Number of Acts Issued by the Regional House of Representative, 2018

Jenis Keputusan *Types of Decision*	**Jumlah** *Total*
(1)	(2)
1. Peraturan Daerah Inisiatif Dewan *Regional House of Representative Initiative Decisions*	5
2. Keputusan Pimpinan Dewan *Head of Regional House of Representative Decisions*	7
3. Keputusan Bersama antara DPRD dan Gubernur *Coordinated Decision Between Regional House of Representative and Governer*	13
4. Nota Kesepakatan Pemprov dan DPRD *State of Agreement Between Provincial Government and Regional House of Representative*	0
5. Peraturan Daerah Inisiatif Pemprov tentang APBD *Regional House of Representative Decisions about budgeting of Provincial Government Initiative*	0
Jumlah/*Total*	**25**

Sumber: DPRD Provinsi Kepulauan Bangka Belitung
Source: Regional House of Representative of Kepulauan Bangka Belitung Province

2.3 APARATUR SIPIL NEGARA/*CIVIL SERVANTS*

Tabel 2.3.1 / ***Table***

Jumlah Aparatur Sipil Negara Menurut Unit Organisasi dan Golongan Kepangkatan, 2018

Number of Civil Servants of Regional Services by Organization Unit and Rank of Position, 2018

No	Unit Organisasi/*Organization Unit*	Golongan/*Rank*				Jumlah *Total*
		I	II	III	IV	
(1)	(2)	(3)	(4)	(5)	(6)	(7)
1.	Sekretariat Daerah	-	-	-	17	17
2.	Biro Pemerintahan	-	3	28	8	39
3.	Biro Kesejahteraan Rakyat	-	1	21	4	26
4.	Biro Hukum	-	4	21	4	29
5.	Biro Perekonomian	-	2	23	5	30
6.	Biro Pembangunan	-	3	17	5	25
7.	Biro Layanan Pengadaan	-	1	23	4	28
8.	Biro Organisasi	-	6	15	5	26
9.	Biro Umum	1	28	34	5	68
10.	Biro Humas dan Protokol	-	9	26	3	38
11.	Sekretariat DPRD	1	20	43	4	68
12.	Dinas Pendidikan	-	14	55	12	81
	a. SMA/SMK/SLB	9	108	1 443	195	1 955
13	Dinas Kesehatan	-	14	82	21	117
	a. UPTD Laboratorium Kesehatan	-	2	6	2	10
14.	Dinas Sosial	-	20	46	10	76
	a. UPTD Panti Sosial Bina Serumpun	-	-	4	1	5
15.	Dinas Pekerjaan Umum dan Penataan Ruang	1	38	89	7	135
	a. UPTD Wilayah Kabupaten Belitung Dinas PU		5	14	-	19
16.	Dinas Perumahan Rakyat dan Kawasan Pemukiman	-	7	31	6	44
17.	Satuan Polisi Pamong Praja	-	33	42	6	81
18.	Dinas Energi dan Sumber Daya Mineral	-	9	75	8	92
19.	Dinas Kebudayaan dan Pariwisata	-	7	43	9	59
20.	Dinas Perhubungan	-	12	37	6	55
21.	Dinas Komunikasi dan Informatika	-	7	30	5	42
22.	Dinas Kepemudaan dan Olahraga	-	11	25	7	43
23.	Dinas Penanaman Modal dan Pelayanan Terpadu Satu Pintu	-	6	40	5	51
24.	Dinas Tenaga Kerja	-	12	80	6	98
	a. UPTD Balai Latihan Kerja Industri (BLKI)	-	3	10	1	14
	b. UPTD Balai Pengembangan Produktivitas Daerah (BPPD)	-	1	3	1	5
	c. UPTD Balai Hygiene Perusahaan Kesehatan dan Keselamatan Kerja	-	-	2	1	3

Bersambung/*Continued*

Lanjutan Tabel/*Continued Table* 2.3.1

No	Unit Organisasi/*Organization Unit*	Golongan/*Rank*				Jumlah *Total*
		I	II	III	IV	
(1)	(2)	(3)	(4)	(5)	(6)	(7)
25.	Dinas Koperasi, Usaha Kecil dan Menengah	-	8	26	7	41
	a. UPTD Balai Latihan Perkoperasian, Usaha Kecil dan Menengah	-	-	3	1	4
26.	Dinas Perindustrian dan Perdagangan	-	20	54	8	82
	a. Balai Sertifikasi dan Pengendalian Mutu	-	2	11	1	14
27.	Dinas Pertanian	1	17	87	10	115
	a. UPTD Balai Benih Pertanian	-	2	4	1	7
	b. UPTD Balai Proteksi Tanaman	-	1	4	1	6
	c. UPTD Balai Pengawas dan Sertifikasi Mutu Benih	-	-	3	1	4
28.	Dinas Pangan	-	5	26	8	39
29.	Dinas PPPA, Dukcapil, Pengendalian Penduduk dan KB	-	7	30	7	44
30.	Dinas Kelautan dan Perikanan	1	20	61	7	89
	a. UPTD Laboratorium Pengujian dan Pengendalian Mutu Hasil Perikanan	-	-	3	1	4
	b. UPTD Balai Benih Ikan Air Payau Tanjung Krasak	-	-	5	1	6
	c. UPTD Balai Benih Ikan Sentral Pemali	-	1	6	1	8
	d. UPTD Balai Benih Ikan Laut Tanjung Rusa	-	-	3	-	3
31.	Dinas Lingkungan Hidup	-	5	45	6	56
	a. UPTD Laboratorium Lingkungan	-	-	3	1	4
32.	Dinas Kehutanan	-	29	112	11	152
33.	Dinas Kearsipan dan Perpustakaan	-	15	34	9	58
34.	Dinas Pemberdayaan Masyarakat dan Desa	-	9	32	7	48
35.	Inspektorat	-	4	60	14	78
36.	Badan Kepegawaian dan Pengembangan Sumber Daya Manusia Daerah	-	18	64	18	101
37.	Badan Perencanaan Pembangunan dan Penelitian Pengembangan Daerah	-	9	53	9	71
38.	Badan Keuangan Daerah	1	37	111	13	162
	a. UPTD Wilayah Kota Pangkalpinang	-	10	16	1	27
	b. UPTD Wilayah Kabupaten Bangka	-	11	16	1	28
	c. UPTD Wilayah Kabupaten Bangka Tengah	-	1	6	1	8
	d. UPTD Wilayah Kabupaten Bangka Barat	-	4	7	1	12
	e. UPTD Wilayah Kabupaten Bangka Selatan	-	2	4	1	7
	f. UPTD Wilayah Kabupaten Belitung	-	4	6	1	11

Bersambung/*Continued*

Lanjutan Tabel/*Continued Table* 2.3.1

No	Unit Organisasi/*Organization Unit*	Golongan/*Rank*				Jumlah *Total*
		I	II	III	IV	
(1)	(2)	(3)	(4)	(5)	(6)	(7)
	g. UPTD Wilayah Kabupaten Belitung Timur	-	5	6	2	13
39.	Badan Penghubung Provinsi	-	6	21	3	30
40.	Badan Penanggulangan Bencana Daerah	-	10	18	5	33
41.	Badan Kesatuan Bangsa dan Politik	-	5	26	7	38
42.	Rumah Sakit Jiwa Daerah	1	36	160	16	213
43.	Rumah Sakit Umum Daerah	-	99	136	11	246
44.	Badan Narkotika Nasional Provinsi	-	-	1	-	1
45.	Badan Pengawas Pemilihan Umum	-	1	7	-	8
46.	Sekretariat Komisi Pemilhan Umum	-	1	8	4	13
	Jumlah/*Total*	**17**	**788**	**3 732**	**792**	**5 329**

Sumber: Badan Kepegawaian Daerah Pemerintah Provinsi Kepulauan Bangka Belitung
Source : Employee Affairs Bureau of Government Kepulauan Bangka Belitung Province

Tabel 2.3.2 / ***Table***

Jumlah Aparatur Sipil Negara Menurut Eselon pada Dinas Pemerintah, 2018

Number of Civil Servants of Regional Services by Echelon, 2018

No	Unit Organisasi/*Organization Unit*	Eselon/*Echelon*					Non Eselon	Jumlah *Total*
		I	II	III	IV	V		
(1)	(2)	(3)	(4)	(5)	(6)	(7)	(8)	(9)
1.	Sekretariat Daerah	1	5	-	-	-	11	17
2.	Biro Pemerintahan	-	1	3	9	-	26	39
3.	Biro Kesejahteraan Rakyat	-	1	3	9	-	13	26
4.	Biro Hukum	-	1	3	9	-	16	29
5.	Biro Perekonomian	-	1	3	9	-	17	30
6.	Biro Pembangunan	-	1	3	9	-	12	25
7.	Biro Layanan Pengadaan	-	1	3	9	-	15	28
8.	Biro Organisasi	-	1	3	9	-	13	26
9.	Biro Umum	-	1	3	8	-	56	68
10.	Biro Humas dan Protokol	-	1	3	9	-	25	38
11.	Sekretariat DPRD	-	1	3	6	-	58	68
12.	Dinas Pendidikan	-	1	5	15	-	60	81
	a. SMA/SMK/SLB	-	-	-	57	-	1 898	1 955
13	Dinas Kesehatan	-	1	5	15	-	96	117
	a. UPTD Laboratorium Kesehatan	-	-	1	3	-	6	9
14.	Dinas Sosial	-	1	5	15	-	55	76
	a. UPTD Panti Sosial Bina Serumpun	-	-	1	3	-	1	5
15.	Dinas Pekerjaan Umum dan Penataan Ruang	-	-	5	13	-	116	134
	a. UPTD Wilayah Kabupaten Belitung Dinas PU	-	-	-	-	-	19	19
16.	Dinas Perumahan Rakyat dan Kawasan Pemukiman	-	1	3	6	-	34	44
17.	Satuan Polisi Pamong Praja	-	1	5	11	-	64	81
18.	Dinas Energi dan Sumber Daya Mineral	-	1	5	15	-	71	92
19.	Dinas Kebudayaan dan Pariwisata	-	1	5	15	-	38	59
20.	Dinas Perhubungan	-	1	4	12	-	38	55
21.	Dinas Komunikasi dan Informatika	-	1	3	11	-	27	42
22.	Dinas Kepemudaan dan Olahraga	-	1	4	9	-	29	43
23.	Dinas Penanaman Modal dan Pelayanan Terpadu Satu Pintu	-	1	5	12	-	33	51
24.	Dinas Tenaga Kerja	-	1	3	8	-	86	98
	a. UPTD Balai Latihan Kerja Industri (BLKI)	-	-	1	3	-	10	13
	b. UPTD Balai Pengembangan Produktivitas Daerah (BPPD)	-	-	1	2	-	2	5
	c. UPTD Balai Hygiene Perusahaan Kesehatan dan Keselamatan Kerja	-	-	-	3	-	-	3

Bersambung/*Continued*

Lanjutan Tabel/*Continued Table* 2.3.2

No	Unit Organisasi/*Organization Unit*	Eselon/*Echelon* I	II	III	IV	V	Non Eselon	Jumlah *Total*
(1)	(2)	(3)	(4)	(5)	(6)	(7)	(8)	(9)
25.	Dinas Koperasi, Usaha Kecil dan Menengah	-	1	4	11	-	25	41
	a. UPTD Balai Latihan Perkoperasian, Usaha Kecil dan Menengah	-	-	1	3	-	0	4
26.	Dinas Perindustrian dan Perdagangan	-	1	5	15	-	61	82
	a. Balai Sertifikasi dan Pengendalian Mutu	-	-	1	3	-	10	14
27.	Dinas Pertanian	-	-	5	13	-	97	115
	a. UPTD Balai Benih Pertanian	-	-	1	3	-	3	7
	b. UPTD Balai Proteksi Tanaman	-	-	1	3	-	2	7
	c. UPTD Balai Pengawas dan Sertifikasi Mutu Benih	-	-	1	3	-	0	4
28.	Dinas Pangan	-	1	4	9	-	25	39
29.	Dinas PPPA, Dukcapil, Pengendalian Penduduk dan KB	-	1	5	15	-	23	44
30.	Dinas Kelautan dan Perikanan	-	1	5	15	-	68	89
	a. UPTD Laboratorium Pengujian dan Pengendalian Mutu Hasil Perikanan	-	-	1	2	-	1	5
	b. UPTD Balai Benih Ikan Air Payau Tanjung Krasak	-	-	1	3	-	2	6
	c. UPTD Balai Benih Ikan Sentral Pemali	-	-	1	3	-	4	8
	d. UPTD Balai Benih Ikan Laut Tanjung Rusa	-	-	-	3	-	-	3
31.	Dinas Lingkungan Hidup	-	1	4	9	-	42	56
	a. UPTD Laboratorium Lingkungan	-	-	1	3	-	0	4
32.	Dinas Kehutanan	-	1	4	12	-	135	152
33.	Dinas Kearsipan dan Perpustakaan	-	1	5	11	-	43	60
34.	Dinas Pemberdayaan Masyarakat dan Desa	-	1	5	11	-	41	58
35.	Inspektorat	-	1	3	2	-	70	76
36.	Badan Kepegawaian dan Pengembangan Sumber Daya Manusia Daerah	-	1	4	11	-	85	101
37.	Badan Perencanaan Pembangunan dan Penelitian Pengembangan Daerah	-	1	6	13	-	51	71
38.	Badan Keuangan Daerah	-	1	7	21	-	133	162
	a. UPTD Wilayah Kota Pangkalpinang	-	-	1	3	-	23	27
	b. UPTD Wilayah Kabupaten Bangka	-	-	1	3	-	24	28
	c. UPTD Wilayah Kabupaten Bangka Tengah	-	-	1	3	-	4	8
	d. UPTD Wilayah Kabupaten Bangka Barat	-	-	1	3	-	8	12
	e. UPTD Wilayah Kabupaten Bangka Selatan	-	-	1	3	-	3	7
	f. UPTD Wilayah Kabupaten Belitung	-	-	1	3		7	11

Bersambung/*Continued*

Lanjutan Tabel/*Continued Table* 2.3.2

No	Unit Organisasi/*Organization Unit*	Eselon/*Echelon*					Non Eselon	Jumlah *Total*
		I	II	III	IV	V		
(1)	(2)	(3)	(4)	(5)	(6)	(7)	(8)	(9)
	g. UPTD Wilayah Kabupaten Belitung Timur	-	-	1	3	-	9	14
39.	Badan Penghubung Provinsi	-	-	1	4	-	25	30
40.	Badan Penanggulangan Bencana Daerah	-	1	4	9	-	19	33
41.	Badan Kesatuan Bangsa dan Politik	-	1	5	11	-	21	389
42.	Rumah Sakit Jiwa Daerah	-	1	6	8	-	198	213
43.	Rumah Sakit Umum Daerah	-	-	4	8	-	234	246
44.	Badan Narkotika Nasional Provinsi	-	-	-	1	-	0	1
45.	Badan Pengawas Pemilihan Umum	-	-	-	3	-	5	8
46.	Sekretariat Komisi Pemilhan Umum	-	1	3	2	-	7	13
	Jumlah/*Total*	**1**	**45**	**212**	**623**	**0**	**4 448**	**5 623**

Sumber: Badan Kepegawaian Daerah Pemerintah Provinsi Kepulauan Bangka Belitung
Source: Employee Affairs Bureau of Government Kepulauan Bangka Belitung Province

Tabel / *Table* 2.3.3 **Jumlah Aparatur Sipil Negara Menurut Pendidikan Tertinggi yang Ditamatkan dan Jenis Kelamin di Provinsi Kepulauan Bangka Belitung, 2017**
Number of Civil Servants by Educational Attainment and Sex in Kepulauan Bangka Belitung Province, 2017

Pendidikan Terakhir *Educational Attainment*	**Jenis Kelamin/*Sex***		
	Laki-Laki *Male*	**Perempuan** *Female*	**Jumlah** *Total*
(1)	(2)	(3)	(4)
Sampai dengan SD *Up to Primary School*	12	1	13
SLTP/Sederajat *General/Vocational Junior High School*	7	2	9
SMA/Sederajat *General/Vocational Senior High School*	457	208	665
Diploma I, II, III *Diploma I, II, III*	322	421	743
S1/D4	1 801	1 681	3 482
S2	300	159	459
S3	12	5	17
Jumlah/*Total*	**2 911**	**2 477**	**5 388**

Sumber: Badan Kepegawaian Daerah Pemerintah Provinsi Kepulauan Bangka Belitung
Source: Employee Affairs Bureau of Government Kepulauan Bangka Belitung Province

BAB/*CHAPTER* 03

PEMDUDUK DAN TENAGA KERJA

POPULATION AND EMPLOYMENT

1,459 2018

JUTA PENDUDUK

Millions in Population

Jumlah Penduduk Usia Kerja

Working Age Population

1,073

JUTA PENDUDUK

Millions in Population

Tingkat Pengangguran Terbuka

Unemployment Rate

3,65%

PENJELASAN TEKNIS

1. Sumber utama data kependudukan adalah sensus penduduk yang dilaksanakan setiap sepuluh tahun sekali. Sensus penduduk telah dilaksanakan sebanyak enam kali sejak Indonesia merdeka, yaitu tahun 1961, 1971, 1980, 1990, 2000, dan 2010.

2. Pada sensus penduduk pencacahan dilakukan terhadap seluruh penduduk yang berdomisili di wilayah teritorial Indonesia termasuk warga negara asing kecuali anggota korps diplomatik negara sahabat beserta keluarganya.

3. Metode pengumpulan data dalam sensus dilakukan dengan wawancara antara petugas sensus dengan responden dan juga melalui *e-census*. Pencatatan penduduk menggunakan konsep *usual residence*, yaitu konsep di mana penduduk biasa bertempat tinggal. Bagi penduduk yang bertempat tinggal tetap dicacah dimana mereka biasa tinggal, sedangkan untuk penduduk yang tidak bertempat tinggal tetap dicacah di tempat di mana mereka ditemukan petugas sensus pada malam 'Hari Sensus'. Termasuk penduduk yang tidak bertempat tinggal tetap adalah tuna wisma, awak

TECHNICAL NOTES

1. *The main source of demographic data is population census, which is conducted every ten years. Population Census had been conducted six times since Indonesia's independence: 1961, 1971, 1980, 1990, 2000, and 2010.*

2. *The population census enumerates all residents who domicile in the entire territory of Indonesia including foreign citizens except the diplomatic corps members and their families.*

3. *The method of data collection in a population census involves interviewing respondents and conducting e-census. Enumeration of the population uses the concept of "usual residence", which is the concept of "places where people usually live". De jure was applied to the permanent residents, while de facto was applied to non-permanent residents. The permanent residents were enumerated in place where they normally live, the non-permanent residents were enumerated where they were found by the enumerators, on the night of 'Census Date'. The nonpermanent*

kapal berbendera Indonesia, penghuni perahu/rumah apung, masyarakat terpencil/terasing, dan pengungsi. Bagi mereka yang mempunyai tempat tinggal tetap dan sedang bepergian ke luar wilayah lebih dari enam bulan, tidak dicacah di tempat tinggalnya, tetapi dicacah di tempat tujuannya. Untuk periode dimana tidak dilaksanakan sensus penduduk akan dilakukan proyeksi penduduk untuk memperkirakan jumpal penduduk pada periode tersebut. Proyeksi penduduk merupakan estimasi berdasarkan komponen demografi, seperti: kelahiran, kematian, dan migrasi. Proyeksi penduduk Indonesia tahun 2010-2035 menggunakan hasil Sensus Penduduk 2010 sebagai populasi dasar.

residents include homeless people, ship crew, boat people, remote area community, and internally displaced persons. Those who had permanent residence and had been travelling away from their home for six months or more were not enumerated in their permanent place, but in the place where they were during the census. For the periods where the population census is not conducted, population projection is done to estimate population during those years. The population projection is an estimate based on the demographic components, such as birth, death, and migration. Indonesia's 2010–2035 population projection used the 2010 Population Census as the base population.

4. Dalam publikasi ini, data yang disajikan merupakan hasil SP2010 (Mei), penduduk pertengahan tahun 2010 (Juni), dan hasil proyeksi penduduk 2015 dan 2018.

4. The population data in this publication is the result of the 2010 Population Census (May), mid-year population of 2010 (June), and population projection for 2015 and 2018.

5. Tabel hasil SP2010 merujuk pada Mei sedangkan hasil proyeksi penduduk merujuk pada pertengahan tahun (Juni).

5. The tables of 2010 Population Census result refer to May and population projection refer to mid-year population (June).

6. Penduduk Indonesia adalah semua orang yang berdomisili di wilayah teritorial Indonesia selama 6 bulan atau lebih dan

6. The population of Indonesia are all residents of the entire territory of Indonesia who have stayed for six months or longer, and those who

atau mereka yang berdomisili kurang dari 6 bulan tetapi bertujuan menetap.

intended to stay more than six months even though their length of stay is less than six months.

7. Rata-rata pertumbuhan penduduk adalah angka yang menunjukkan tingkat pertambahan penduduk per tahun dalam jangka waktu tertentu.

7. *The average growth rate of population is the annual population growth rate over a certain period.*

8. Kepadatan penduduk adalah banyaknya penduduk per kilometer persegi.

8. *Population density is the number of inhabitants per square kilometer.*

9. Rasio jenis kelamin adalah perbandingan antara banyaknya penduduk laki-laki dengan banyaknya penduduk perempuan pada suatu daerah dan waktu tertentu. Biasanya dinyatakan dengan banyaknya penduduk laki-laki untuk 100 penduduk perempuan.

9. *Sex ratio is the ratio of males population to females population in a given area and time, usually expressed as the number of males for every 100 females.*

10. Rumah tangga adalah seseorang atau sekelompok orang yang mendiami sebagian atau seluruh bangunan fisik/sensus dan biasanya tinggal bersama serta pengelolaan makan dari satu dapur. Yang dimaksud makan dari satu dapur adalah jika pengurusan kebutuhan sehari-harinya dikelola bersama-sama menjadi satu.

10. *Household is an individual or group of people living in a physical/census building unit or part of it and usually commit on a common provision for food and other essentials of living. Common provision for food means one organising daily needs for all of household members.*

11. Anggota rumah tangga adalah semua orang yang biasanya bertempat tinggal di suatu rumah tangga, baik yang berada di rumah

11. *Household member are those who usually lives in a household regardless of their location at the time of enumeration.*

pada waktu pencacahan maupun yang sementara tidak ada.

12. Rata-rata anggota rumah tangga adalah angka yang menunjukkan rata-rata jumlah anggota rumah tangga per rumah tangga.

13. Sumber utama data ketenagakerjaan adalah Survei Angkatan Kerja Nasional (Sakernas). Survei ini khusus dirancang untuk mengumpulkan informasi/data ketenagakerjaan. Pada beberapa survei sebelumnya, pengumpulan data ketenagakerjaan dipadukan dalam kegiatan lainnya, seperti Survei Sosial Ekonomi Nasional (Susenas), Sensus Penduduk (SP), dan Survei Penduduk Antar Sensus (SUPAS). Sakernas pertama kali diselenggarakan pada tahun 1976, kemudian dilanjutkan pada tahun 1977 dan 1978. Pada tahun 1986–1993, Sakernas diselenggarakan secara triwulanan di seluruh provinsi di Indonesia, baru sejak tahun 1994–2001, Sakernas dilaksanakan secara tahunan, yaitu setiap bulan Agustus. Pada tahun 2002–2004, di samping Sakernas Tahunan dilakukan pula Sakernas Triwulanan. Pada tahun 2005–2010, pengumpulan data Sakernas dilaksanakan secara semesteran pada Februari (Semester I) dan Agustus (Semester II). Tahun

12. Average household size is the average number of household members per household.

13. The main source of employment data is National Labour Force Survey (Sakernas). This survey is specifically designed to collect information on labour force statistics. Previously, the collection of such data was integrated with other surveys, such as National Socio-Economic Survey. (Susenas), Population Census (SP), and Intercensal Population Survey (SUPAS). The first Sakernas was conducted in 1976, then conducted anually during the period 1977–1978. During 1986–1993, Sakernas was conducted quarterly in all provinces in Indonesia, only since 1994 until 2001 Sakernas was conducted yearly, every August of the year. During the period 2002–2004, besides a yearly Sakernas, BPS also conducted a quarterly Sakernas. During the period 2005–2010, Sakernas has been conducted in semester period, i.e. February (Semester I) and August (Semester II). In 2012 is conducted back on a quarterly basis which is: February (First Quarter), May (Second Quarter), August (Third Quarter), and November (Fourth

2011-2014 mulai dilakukan kembali secara triwulanan, yaitu Februari (Triwulan I), Mei (Triwulan II), Agustus (Triwulan III), dan November (Triwulan IV). Namun mulai tahun 2015, Sakernas kembali dilaksanakan secara semesteran dengan level estimasi pada tahun 2015 adalah kabupaten/kota dan pada tahun 2016 adalah provinsi dikarenakan adanya pengurangan jumlah sampel. Pada tahun 2017-2018, Sakernas juga dilaksanakan secara semesteran, hanya saja selama periode tersebut dilaksanakan panel rumah tangga.

Quarter). However, starting in 2015, Sakernas was conducted in semester period with the level of estimation in 2015 is the district/city and in 2016 is the province due to the reduction in the number of samples. In the year 2017-2018, Sakernas also implemented semester period, only during that period conducted panel of household.

14. Sejak Sakernas 2001, konsep status pekerjaan dan pengangguran mengalami perluasan dan penyempurnaan. Status pekerjaan yang pada Sakernas 2000 hanya 5 kategori, mulai tahun 2001 ditambahkan kategori baru, yaitu: pekerja bebas di pertanian dan pekerja bebas di nonpertanian. Selain itu, dalam rangka menyesuaikan dengan konsep ILO, konsep pengangguran terbuka diperluas, yaitu di samping mencakup penduduk yang aktif mencari pekerjaan, mencakup pula kelompok penduduk yang sedang mempersiapkan usaha/pekerjaan baru, kelompok penduduk yang tidak mencari pekerjaan karena merasa tidak mungkin mendapatkan pekerjaan, serta

14. Since 2001 Sakernas, the concept of employment status and unemployment was revised. The employment status previously covered only 5 categories, but since 2001 two new categories of casual employee both in agriculture and non-agriculture sectors have been added. In addition, to adapt the ILO concept, the concept of open unemployment was also extended. Open unemployment covers population who were looking for work, population who were establishing a new business/ firm/establishment, discouraged job seekers, and those who were not actively looking for work with the reason of already having job but not starting to work.

kelompok penduduk yang tidak aktif mencari pekerjaan dengan alasan sudah mempunyai pekerjaan, tetapi belum mulai bekerja.

15. Penduduk usia kerja adalah penduduk yang berumur 15 tahun ke atas.

15. Working age population is persons of 15 years and over.

16. Angkatan kerja adalah penduduk usia kerja (15 tahun ke atas) yang bekerja, punya pekerjaan namun sementara tidak bekerja, dan pengangguran.

16. Labor force or economically active are persons of 15 years and over, who in the previous week were working, temporarily absent from work but having jobs, and unemployment.

17. Bekerja adalah melakukan pekerjaan dengan maksud memperoleh atau membantu memperoleh pendapatan atau keuntungan dan lamanya bekerja paling sedikit 1 jam secara terus menerus dalam seminggu yang lalu (termasuk pekerja keluarga tanpa upah yang membantu dalam suatu usaha/kegiatan ekonomi).

17. The concept of working means activity intended to earn income by doing work or helping to do work at least one hour continuously during the reference week (including unpaid family worker/s for any economic activity).

18. Jumlah jam kerja seluruhnya adalah jumlah jam kerja yang digunakan untuk bekerja (tidak termasuk jam kerja istirahat resmi dan jam kerja yang digunakan untuk hal-hal di luar pekerjaan).

18. Total working hours is the total hours spent by an employee to perform all jobs (excluding the time use for other activities which are not classified as work).

19. Lapangan usaha adalah bidang kegiatan dari pekerjaan/tempat bekerja di mana seseorang bekerja. Klasifikasi lapangan usaha mengikuti Klasifikasi Baku

19. Industry is field of a person's activity or establishment. The classification of industries follows the Indonesia Standard Industrial Classification (KBLI) in one digit.

Lapangan Usaha Indonesia (KBLI) dalam 1 digit.

20. Status pekerjaan adalah kedudukan seseorang dalam unit usaha/kegiatan dalam melakukan pekerjaan.

20. Employment status is the status of a person at his place of work or establishment where he was employed.

21. Pekerja tak dibayar adalah seseorang yang bekerja membantu usaha untuk memperoleh penghasilan/ keuntungan yang dilakukan oleh salah seorang anggota rumah tangga atau bukan anggota rumah tangga tanpa mendapat upah/gaji.

21. Unpaid worker is a person who intended to work without pay in an establishment run by other members of the family, relative or neighbour.

22. Data Sakernas tahun 2012-2014 mengalami penyesuaian, dilakukan *backcasting* proyeksi penduduk 2010-2035. Sedangkan data Sakernas 2015-2016 sudah menggunakan penimbang penduduk proyeksi.

22. Data of Sakernas in 2012-2014 had been adjusted, backcasting population projections 2010 - 2035. While the 2015-2016 data are already using the weighting population projections.

ULASAN

3.1 Kependudukan

Pertumbuhan penduduk berdampak langsung terhadap berbagai hal sosial ekonomi. Di sisi produksi, penduduk merupakan sumber faktor produksi tenaga kerja. Di sisi konsumsi, perlu dipikirkan kebutuhan pangan, sandang, perumahan, dan hiburan.

Penduduk Provinsi Kepulauan Bangka Belitung berjumlah 1.459.873 orang (proyeksi). Laki-laki lebih banyak dibanding perempuan, tercermin pada rasio jenis kelamin sebesar 108,37. Komposisi penduduk masih didominasi oleh usia produktif (15-65 tahun) sehingga ada bonus demografi pada era sekarang ini.

3.2 Ketenagakerjaan

Pada tahun 2018, Jumlah penduduk berumur 15 tahun ke atas di Provinsi Kepulauan Bangka Belitung sebanyak 1.073.861 orang, namun hanya 727.918 orang yang termasuk angkatan kerja. Sementara berstatus bekerja 701.366 orang. Dengan kata lain, tingkat pengangguran terbuka di provinsi ini masih tergolong rendah yakni 3,65 persen.

DESCRIPTION

3.1 Population

Population growth has a direct impact on various socio-economic matters. On the production side, the population is a factor of labor production. On the consumption side, food, clothing, housing, and entertainment needs to be considered.

The population of Bangka Belitung Islands Province is 1,459,873 people (projected). More men than women, reflected in the sex ratio of 108.37. The composition of the population is still dominated by productive age (15-65 years) so there is a demographic bonus in the current era.

3.2 Labor Force

In 2018, the total population aged 15 years and over in the Bangka Belitung Islands Province was 1,073,861 people, but only 727,918 people were included in the workforce. While working status is 701,366 people. In other words, the open unemployment rate in the province is still relatively low at 3.65 percent.

Rendahnya tingkat pengganggguran ini berdampak pada balas jasa tenaga kerja yang tinggi. Apalagi, sekitar 50 persen penduduk yang bekerja di Bangka Belitung merupakan buruh/karyawan/pegawai dan pekerja bebas.Terbukti dari Upah pekerja local relative lebih mahal dibanding upah pekerja dari luar Bangka Belitung. Akibatnya, banyak pengusaha yang mendatangkan pekerja dari luar. Pada saat lebaran Idul Fitri, sebagian besar dari pekerja ini cuti (mudik) sehingga proses produksi berkurang. Saat seperti itu, harga bisa meningkat.

The low level of unemployment has an impact on the high return of labor services. Moreover, around 50 percent of the population who work in Bangka Belitung are laborers / employees / employees and casual workers. It is evident from the wages of local workers that are relatively more expensive compared to the wages of workers from outside Bangka Belitung. As a result, many employers bring in workers from outside. At the time of Eid Al-Fitr, most of the workers took time off (homecoming) so that the production process was reduced. At such times, the price of bias can increase.

Hamper sepertiga penduduk Babel pekerjaan utamanya pada bidang pertanian, kehutanan, perburuan, dan perikanan. Perkebunan Lada, Karet, dan Sawit masih dominan bersama perikanan tangkap. Sayangnya, harga produk perkebunan dan ikan laut belum cukup stabil. Saat harga anjlok, penduduk sering beralih pekerjaan.

Nearly a third of the population of Babylon works mainly in agriculture, forestry, hunting and fisheries. Pepper, Rubber, and Oil Palm plantations are still dominant along with capture fisheries. Unfortunately, the prices of estate crops and sea fish have not been stable enough. When prices plummet, residents often switch jobs.

Gambar/*Figure* 3.1
Jumlah Penduduk Menurut Kabupaten/Kota dan Jenis Kelamin (orang), 2018
Population by Regency/Municipality and Sex (people), 2018

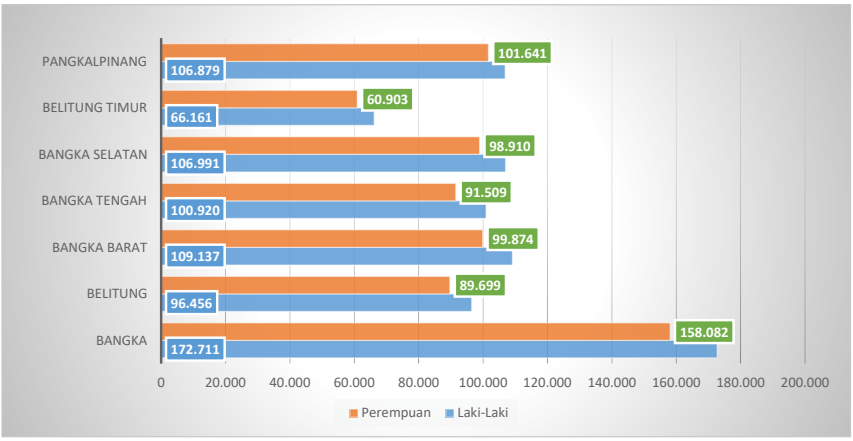

Sumber: Badan Pusat Statistik Provinsi Kepulauan Bangka Belitung
Source : BPS-Statistics of Kepulauan Bangka Belitung Province

Gambar/*Figure* 3.2
Penduduk Berumur 15 Tahun Ke Atas yang Bekerja Selama Seminggu yang Lalu Menurut Lapangan Usaha (persen), 2018
Population 15 Year of Age and Over Who Worked During the Previous Week by Industrial Origin (percent), 2018

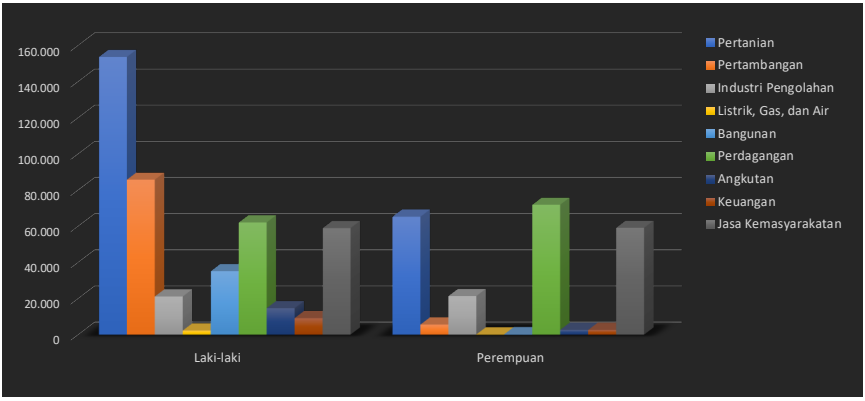

Sumber: Badan Pusat Statistik Provinsi Kepulauan Bangka Belitung
Source: BPS-Statistics of Kepulauan Bangka Belitung Province

3.1 KEPENDUDUKAN/*POPULATION*

Tabel / *Table* 3.1.1 Jumlah Penduduk dan Laju Pertumbuhan Penduduk Menurut Kabupaten/Kota di Provinsi Kepulauan Bangka Belitung, 2010, 2015, dan 2018
Population and Population Growth Rate by Regency/Municipality in Kepulauan Bangka Belitung Province, 2010, 2015, and 2018

Kabupaten/Kota *Regency/Municipality*	Jumlah Penduduk *Population*			Laju Pertumbuhan Penduduk per Tahun *Annual Population Growth Rate* (%)	
	2010	2015	2018	2010-2018	2015-2018
(1)	(2)	(3)	(4)	(5)	(6)
Kabupaten/*Regency*					
1. Bangka	278 740	311 085	330 793	18,67	6,34
2. Belitung	156 764	175 048	186 155	18,75	6,35
3. Bangka Barat	176 196	196 598	209 011	18,62	6,31
4. Bangka Tengah	162 194	180 903	192 429	18,64	6,37
5. Bangka Selatan	173 485	193 583	205 901	18,69	6,36
6. Belitung Timur	107 029	119 394	127 064	18,72	6,42
Kota/*Municipality*					
1. Pangkalpinang	175 819	196 202	208 520	18,60	6,28
Jumlah/*Total*	**1 230 227**	**1 372 813**	**1 459 873**	**18,67**	**6,34**

Sumber: Hasil Proyeksi Penduduk Indonesia 2010–2035 (pertengahan tahun/Juni)
Source: The Result of Indonesia Population Projection 2010–2035 (mid-year/June)

Tabel / *Table* 3.1.2 **Jumlah Penduduk dan Rasio Jenis Kelamin Menurut Kabupaten/Kota di Provinsi Kepulauan Bangka Belitung, 2018**
Population and Sex Ratio by Regency/Municipality in Kepulauan Bangka Belitung Province, 2018

Kabupaten/Kota *Regency/Municipality*		Jenis Kelamin *Sex*			Rasio Jenis Kelamin *Sex Ratio*
		Laki-Laki *Male*	Perempuan *Female*	Jumlah *Total*	
(1)		(2)	(3)	(4)	(5)
Kabupaten/*Regency*					
1. Bangka		172 711	158 082	330 793	109,25
2. Belitung		96 456	89 699	186 155	107,53
3. Bangka Barat		109 137	99 874	209 011	109,27
4. Bangka Tengah		100 920	91 509	192 429	110,28
5. Bangka Selatan		106 991	98 910	205 901	108,17
6. Belitung Timur		66 161	60 903	127 064	108,63
Kota/*Municipality*					
1. Pangkalpinang		106 879	101 641	208 520	105,15
Jumlah/*Total*	**2018**	**759 255**	**700 618**	**1 459 873**	**108,37**
	2017	**743 931**	**686 934**	**1 430 865**	**108,30**
	2016	**728 580**	**673 247**	**1 401 827**	**108,22**
	2015	**713 223**	**659 590**	**1 372 813**	**108,13**
	2014	**697 897**	**645 984**	**1 343 881**	**108,04**

Sumber: Proyeksi Penduduk Indonesia 2010–2035
Source: Indonesia Population Projection 2010–2035

Tabel / *Table* 3.1.3 **Distribusi dan Kepadatan Penduduk Menurut Kabupaten/Kota di Provinsi Kepulauan Bangka Belitung, 2018**
Population Distribution and Density by Regency/Municipality in Kepulauan Bangka Belitung Province, 2018

Kabupaten/Kota *Regency/Municipality*		Persentase Penduduk *Percentage of Total Population*	Kepadatan Penduduk *Population Density*	
			per Desa/ Kelurahan *per Village*	per km² *per sq.km*
(1)		(2)	(3)	(4)
Kabupaten/*Regency*				
1. Bangka		22,66	4 084	112
2. Belitung		12,75	3 799	81
3. Bangka Barat		14,31	3 266	74
4. Bangka Tengah		13,18	3 054	90
5. Bangka Selatan		14,10	3 885	57
6. Belitung Timur		8,71	3 258	51
Kota/*Municipality*				
1. Pangkalpinang		14,28	4 965	1 755
Jumlah/*Total*	**2018**	**100,00**	**3 734**	**89**
	2017	**100,00**	**3 660**	**87**
	2016	**100,00**	**3 679**	**86**
	2015	**100,00**	**3 547**	**84**
	2014	**100,00**	**3 473**	82

Sumber: Badan Pusat Statistik Provinsi Kepulauan Bangka Belitung
Source: BPS-Statistics of Kepulauan Bangka Belitung Province

Tabel / *Table* 3.1.4 **Jumlah Penduduk Menurut Kelompok Umur dan Jenis Kelamin di Provinsi Kepulauan Bangka Belitung, 2018**
Population by Age Group and Sex in Kepulauan Bangka Belitung Province, 2018

Kelompok Umur *Age Group*		Jenis Kelamin/*Sex*		
		Laki-Laki *Male*	Perempuan *Female*	Jumlah *Total*
(1)		(2)	(3)	(4)
0–4		68 109	65 470	133 579
5–9		66 606	63 846	130 452
10–14		64 844	61 678	126 522
15–19		62 529	59 180	121 709
20–24		63 439	58 738	122 177
25–29		67 225	61 031	128 256
30–34		66 458	60 437	126 895
35–39		64 138	57 021	121 159
40–44		58 996	50 557	109 553
45–49		51 171	43 679	94 850
50–54		40 049	35 258	75 307
55–59		30 983	28 583	59 566
60–64		23 646	22 096	45 742
65+		31 062	33 044	64 106
Jumlah/*Total*	**2018**	**759 255**	**700 618**	**1 459 873**
	2017	**743 931**	**686 934**	**1 430 865**
	2016	**728 580**	**673 247**	**1 401 827**
	2015	**713 223**	**659 590**	**1 372 813**
	2014	**697 897**	**645 984**	**1 343 881**

Sumber: Proyeksi Penduduk Indonesia 2010–2035
Source: Indonesia Population Projection 2010–2035

Tabel / *Table* 3.1.5 **Jumlah Penduduk Menurut Kelompok Umur dan Kabupaten/ Kota di Provinsi Kepulauan Bangka Belitung, 2018**
Population by Age Group and Regency/Municipality in Kepulauan Bangka Belitung Province, 2018

Kelompok Umur *Age Group*		Kabupaten/Kota *Regency/Municipality*			
		Bangka	Belitung	Bangka Barat	Bangka Tengah
(1)		(2)	(3)	(4)	(5)
0–4		30 533	14 798	20 603	19 272
5–9		29 267	15 831	19 739	17 881
10–14		28 862	16 190	18 265	17 330
15–19		27 349	15 701	16 699	17 112
20–24		27 524	13 119	18 274	17 883
25–29		28 277	15 149	19 053	17 411
30–34		28 150	16 139	18 505	16 234
35–39		26 969	16 182	17 335	14 975
40–44		24 313	15 457	14 742	13 741
45–49		21 440	13 374	12 922	11 733
50–54		17 902	9 579	10 087	9 803
55–59		14 651	8 099	8 113	6 886
60–64		10 423	6 833	6 235	4 948
65+		15 133	9 704	8 439	7 220
Jumlah/*Total*	**2018**	**330 793**	**186 155**	**209 011**	**192 429**
	2017	**324 305**	**182 418**	**204 778**	**188 603**
	2016	**317 735**	**178 721**	**200 684**	**184 720**
	2015	**311 085**	**175 048**	**196 598**	**180 903**
	2014	**304 485**	**171 271**	**192 395**	**177 218**

Bersambung/*Continued*

Lanjutan Tabel/*Continued Table* **3.1.5**

Kelompok Umur *Age Group*		Kabupaten/Kota *Regency/Municipality*			
		Bangka Selatan	Belitung Timur	Pangkalpinang	Jumlah *Total*
(1)		(6)	(7)	(8)	(9)
0–4		19 969	10 015	18 389	133 579
5–9		19 709	10 989	17 036	130 452
10–14		19 176	10 456	16 243	126 522
15–19		17 959	9 618	17 271	121 709
20–24		18 473	8 615	18 289	122 177
25–29		18 468	10 536	19 362	128 256
30–34		17 557	11 991	18 319	126 895
35–39		17 315	11 536	16 847	121 159
40–44		15 494	10 254	15 552	109 553
45–49		13 006	8 521	13 854	94 850
50–54		9 258	6 678	12 000	75 307
55–59		6 336	5 949	9 532	59 566
60–64		5 700	4 977	6 626	45 742
65+		7 481	6 929	9 200	64 106
Jumlah/*Total*	**2018**	**205 901**	**127 064**	**208 520**	**1 459 873**
	2017	**201 782**	**124 587**	**204 392**	**1 430 865**
	2016	**197 670**	**121 971**	**200 326**	**1 401 827**
	2015	**193 583**	**119 394**	**196 202**	**1 372 813**
	2014	**189 492**	**117 026**	**191 994**	**1 343 881**

Sumber: Proyeksi Penduduk Indonesia 2010–2035
Source: Indonesia Population Projection 2010–2035

Tabel / *Table* 3.1.6 **Jumlah Penduduk Laki-Laki Menurut Kelompok Umur dan Kabupaten/Kota di Provinsi Kepulauan Bangka Belitung, 2018**
Male Population by Age Group and Regency/Municipality in Kepulauan Bangka Belitung Province, 2018

Kelompok Umur *Age Group*		Kabupaten/Kota *Regency/Municipality*			
		Bangka	Belitung	Bangka Barat	Bangka Tengah
(1)		(2)	(3)	(4)	(5)
0–4		15 572	7 498	10 474	9 942
5–9		15 017	8 048	10 043	9 070
10–14		14 792	8 335	9 349	8 923
15–19		13 986	8 256	8 543	8 777
20–24		14 518	6 943	9 353	9 316
25–29		15 131	7 909	10 078	9 251
30–34		14 777	8 312	9 941	8 591
35–39		14 446	8 429	9 394	7 884
40–44		13 174	8 336	8 014	7 350
45–49		11 444	7 320	7 080	6 279
50–54		9 421	4 997	5 279	5 483
55–59		7 759	4 063	4 212	3 848
60–64		5 446	3 346	3 281	2 593
65+		7 228	4 664	4 096	3 613
Jumlah/*Total*	**2018**	**172 711**	**96 456**	**109 137**	**100 920**
	2017	**168 991**	**94 523**	**106 851**	**98 903**
	2016	**165 529**	**92 629**	**104 689**	**96 781**
	2015	**162 198**	**90 600**	**102 477**	**94 680**
	2014	**158 623**	**88 682**	**100 183**	**92 882**

Sumber: Proyeksi Penduduk Indonesia 2010–2035
Source: Indonesia Population Projection 2010–2035

Lanjutan Tabel/*Continued Table* **3.1.6**

Kelompok Umur *Age Group*		**Kabupaten/Kota** *Regency/Municipality*			
		Bangka Selatan	**Belitung Timur**	**Pangkalpinang**	**Jumlah** *Total*
(1)		(6)	(7)	(8)	(9)
0–4		10 158	5 051	9 414	68 109
5–9		10 047	5 633	8 748	66 606
10–14		9 780	5 368	8 297	64 844
15–19		9 239	5 021	8 707	62 529
20–24		9 476	4 573	9 260	63 439
25–29		9 438	5 492	9 926	67 225
30–34		8 998	6 300	9 539	66 458
35–39		8 972	6 220	8 793	64 138
40–44		8 334	5 595	8 193	58 996
45–49		7 190	4 605	7 253	51 171
50–54		5 237	3 425	6 207	40 049
55–59		3 249	2 957	4 895	30 983
60–64		3 065	2 555	3 360	23 646
65+		3 808	3 366	4 287	31 062
Jumlah/*Total*	**2018**	**106 991**	**66 161**	**106 879**	**759 255**
	2017	**104 861**	**64 875**	**104 927**	**743 931**
	2016	**102 654**	**63 503**	**102 795**	**728 580**
	2015	**100 517**	**62 134**	**100 617**	**713 223**
	2014	**98 304**	**60 903**	**98 320**	**697 897**

Sumber: Proyeksi Penduduk Indonesia 2010–2035
Source: Indonesia Population Projection 2010–2035

Tabel 3.1.7 / ***Table***

Jumlah Penduduk Perempuan Menurut Kelompok Umur dan Kabupaten/Kota di Provinsi Kepulauan Bangka Belitung, 2018
Female Population by Age Group and Regency/Municipality in Kepulauan Bangka Belitung Province, 2018

Kelompok Umur *Age Group*		**Kabupaten/Kota** *Regency/Municipality*			
		Bangka	**Belitung**	**Bangka Barat**	**Bangka Tengah**
(1)		(2)	(3)	(4)	(5)
0–4		14 961	7 300	10 129	9 330
5–9		14 250	7 783	9 696	8 811
10–14		14 070	7 855	8 916	8 407
15–19		13 363	7 445	8 156	8 335
20–24		13 006	6 176	8 921	8 567
25–29		13 146	7 240	8 975	8 160
30–34		13 373	7 827	8 564	7 643
35–39		12 523	7 753	7 941	7 091
40–44		11 139	7 121	6 728	6 391
45–49		9 996	6 054	5 842	5 454
50–54		8 481	4 582	4 808	4 320
55–59		6 892	4 036	3 901	3 038
60–64		4 977	3 487	2 954	2 355
65+		7 905	5 040	4 343	3 607
Jumlah/*Total*	**2018**	**158 082**	**89 699**	**99 874**	**91 509**
	2017	**155 314**	**87 895**	**97 927**	**89 700**
	2016	**152 206**	**86 092**	**95 995**	**87 939**
	2015	**148 887**	**84 448**	**94 121**	**86 223**
	2014	**145 862**	**82 589**	**92 212**	**84 336**

Sumber: Proyeksi Penduduk Indonesia 2010–2035
Source: Indonesia Population Projection 2010–2035

Lanjutan Tabel/*Continued Table* **3.1.7**

Kelompok Umur *Age Group*		Kabupaten/Kota *Regency/Municipality*			
		Bangka Selatan	Belitung Timur	Pangkalpinang	Jumlah *Total*
(1)		(6)	(7)	(8)	(9)
0–4		9 811	4 964	8 975	65 470
5–9		9 662	5 356	8 288	63 846
10–14		9 396	5 088	7 946	61 678
15–19		8 720	4 597	8 564	59 180
20–24		8 997	4 042	9 029	58 738
25–29		9 030	5 044	9 436	61 031
30–34		8 559	5 691	8 780	60 437
35–39		8 343	5 316	8 054	57 021
40–44		7 160	4 659	7 359	50 557
45–49		5 816	3 916	6 601	43 679
50–54		4 021	3 253	5 793	35 258
55–59		3 087	2 992	4 637	28 583
60–64		2 635	2 422	3 266	22 096
65+		3 673	3 563	4 913	33 044
Jumlah/*Total*	**2018**	**98 910**	**60 903**	**101 641**	**700 618**
	2017	**96 921**	**59 712**	**99 465**	**686 934**
	2016	**95 016**	**58 468**	**97 531**	**673 247**
	2015	**93 066**	**57 260**	**95 585**	**659 590**
	2014	**91 188**	**56 123**	**93 674**	**645 984**

Sumber: Proyeksi Penduduk Indonesia 2010–2035
Source: Indonesia Population Projection 2010–2035

Tabel / *Table* 3.1.8 **Jumlah Penduduk Usia 4-24 Tahun Menurut Kelompok Usia Sekolah dan Kabupaten/Kota di Provinsi Kepulauan Bangka Belitung, 2018**
Population Ages 4-24 Years by Group of School Age and Regency/ Municipality in Kepulauan Bangka Belitung Province, 2018

Kelompok Umur *Age Group*		Kabupaten/Kota *Regency/Municipality*			
		Bangka	Belitung	Bangka Barat	Bangka Tengah
(1)		(2)	(3)	(4)	(5)
4-6		18 779	9 848	12 804	11 525
7-12		36 559	20 331	23 862	21 915
13-15		17 866	10 315	10 976	10 771
16-18		17 548	10 291	10 595	10 908
19-24		36 168	17 708	23 712	23 297
Jumlah/*Total*	**2018**	**126 920**	**68 493**	**81 949**	**78 416**
	2017	**124 485**	**67 155**	**80 323**	**76 894**
	2016	**149 757**	**65 759**	**78 685**	**75 275**
	2015	**119 363**	**64 408**	**77 082**	**73 719**
	2014	**116 830**	**63 019**	**75 434**	**72 218**

Bersambung/*Continued*

Lanjutan Tabel/*Continued Table* **3.1.8**

Kelompok Umur *Age Group*		**Kabupaten/Kota** *Regency/Municipality*			
		Bangka Selatan	**Belitung Timur**	**Pangkalpinang**	**Jumlah** ***Total***
(1)		(6)	(7)	(8)	(9)
4-6		12 534	6 927	11 075	83 494
7-12		24 372	13 690	20 749	161 477
13-15		11 713	6 462	10 419	78 522
16-18		11 428	6 275	11 150	78 192
19-24		24 082	11 526	23 977	160 473
Jumlah/*Total*	**2018**	**84 129**	**44 880**	**77 370**	**562 158**
	2017	**82 484**	**44 027**	**75 879**	**551 247**
	2016	**82 769**	**43 084**	**74 329**	**539 811**
	2015	**79 097**	**42 173**	**72 798**	**528 640**
	2014	**77 425**	**41 334**	**71 236**	**517 496**

Sumber: Proyeksi Penduduk Indonesia 2010–2035
Source: Indonesia Population Projection 2010–2035

Tabel / *Table* 3.1.9 **Persentase Penduduk Menurut Kelompok Umur dan Jenis Kelamin di Provinsi Kepulauan Bangka Belitung, 2018**
Percentage of Population by Age Group and Sex in Kepulauan Bangka Belitung Province, 2018

Kelompok Umur *Age Group*		Jenis Kelamin *Sex*		
		Laki-Laki *Male*	Perempuan *Female*	Jumlah *Total*
(1)		(2)	(3)	(4)
0-4		50,99	49,01	100,00
5-9		51,06	48,94	100,00
10-14		51,25	48,75	100,00
15-19		51,38	48,62	100,00
20-24		51,92	48,08	100,00
25-29		52,41	47,59	100,00
30-34		52,37	47,63	100,00
35-39		52,94	47,06	100,00
40-44		53,85	46,15	100,00
45-49		53,95	46,05	100,00
50-54		53,18	46,82	100,00
55-59		52,01	47,99	100,00
60-64		51,69	48,31	100,00
65-69		51,23	48,77	100,00
70-74		48,94	51,06	100,00
75+		43,14	56,86	100,00
Jumlah/*Total*	**2018**	**52,01**	**47,99**	**100,00**
	2017	**51,99**	**48,01**	**100,00**
	2016	**51,97**	**48,03**	**100,00**
	2015	**51,95**	**48,05**	**100,00**
	2014	**51,93**	**48,07**	**100,00**

Sumber: Badan Pusat Statistik Provinsi Kepulauan Bangka Belitung (Proyeksi Penduduk)
Source: BPS-Statistics of Kepulauan Bangka Belitung Province (Population Projection)

Tabel / *Table* 3.1.10 Persentase Penduduk 15 Tahun Ke Atas Menurut Kabupaten/ Kota dan Status Perkawinan di Provinsi Kepulauan Bangka Belitung, 2018

Percentage of Population 15 Year of Age and Over by Regency/ Municipality and Marital Status in Kepulauan Bangka Belitung Province, 2018

Kabupaten/Kota *Regency/Municipality*		Status Perkawinan *Marital Status*				
		Belum Kawin *Not Yet Married*	Kawin *Married*	Cerai Hidup *Divorce*	Cerai Mati *Separated*	Jumlah *Total*
(1)		(2)	(3)	(4)	(5)	(6)
Kabupaten/Regency						
1. Bangka		26,39	66,77	1,53	5,31	100,00
2. Belitung		22,80	70,00	2,02	5,18	100,00
3. Bangka Barat		23,11	69,19	2,23	5,47	100,00
4. Bangka Tengah		27,04	66,03	2,59	4,33	100,00
5. Bangka Selatan		18,89	73,09	2,90	5,12	100,00
6. Belitung Timur		27,60	63,89	2,88	5,63	100,00
Kota/Municipality						
1. Pangkalpinang		24,31	68,32	2,27	5,10	100,00
Jumlah/*Total*	**2018**	**24,31**	**68,32**	**2,27**	**5,10**	**100,00**
	2017	**24,95**	**67,53**	**2,06**	**5,47**	**100,00**
	2016	**24,75**	**67,14**	**2,23**	**5,88**	**100,00**
	2015	**23,44**	**69,45**	**2,09**	**5,02**	**100,00**

Sumber: Badan Pusat Statistik Provinsi Kepulauan Bangka Belitung
(Diolah dari Hasil Survei Sosial Ekonomi Nasional 2018)

Source: BPS-Statistics of Kepulauan Bangka Belitung Province
(Based on National Sosial Economic Survey, 2018)

3.2 KETENAGAKERJAAN/*EMPLOYMENT*

Tabel / *Table* 3.2.1 Tingkat Partisipasi Angkatan Kerja Menurut Kabupaten/Kota, 2018
Labor Force Participation Rate by Regency/Municipality, 2018

Kabupaten/Kota *Regency/Municipality*		Penduduk Angkatan Kerja *Economically Active*	Penduduk Bukan Angkatan Kerja *Not Economically Active*	Penduduk 15 Tahun Ke Atas *Population Aged 15 & Over*	Tingkat Partisipasi Angkatan Kerja (persen) *Labor Force Participation Rate (percent)*
(1)		(2)	(3)	(4)	(5)
Kabupaten/*Regency*					
1. Bangka		155 733	87 221	242 954	64,10
2. Belitung		98 408	41 460	139 868	70,36
3. Bangka Barat		106 408	44 596	151 004	70,47
4. Bangka Tengah		98 297	40 178	138 475	70,99
5. Bangka Selatan		99 839	48 299	148 138	67,40
6. Belitung Timur		69 033	26 941	95 974	71,93
Kota/*Municipality*					
1. Pangkalpinang		100 200	57 248	157 448	63,64
Jumlah/***Total***	**2018**	**727 918**	**345 943**	**1 073 861**	**67,79**
	2017	**699 017**	**348 666**	**1 047 683**	**66,72**
	2016	**705 173**	**317 782**	**1 022 955**	**68,93**
	2015	**665 842**	**332 278**	**998 120**	**66,72**
	2014	**636 959**	**336 233**	**973 192**	**65,45**

Sumber: Survei Angkatan Kerja Nasional, Agustus 2018, BPS Provinsi Kepulauan Bangka Belitung
Source: National Labour Force Survey, August 2018, BPS-Statistics of Kepulauan Bangka Belitung Province

Tabel / *Table* 3.2.2 **Jumlah Penduduk Berumur 15 Tahun Ke Atas Menurut Kabupaten/Kota dan Jenis Kegiatan Selama Seminggu yang Lalu di Provinsi Kepulauan Bangka Belitung, 2018**
Population Aged 15 Years and Over by Regency/Municipality and Type of Activity During The Previous Week in Kepulauan Bangka Belitung Province, 2018

Kabupaten/Kota *Regency/Municipality*		Angkatan Kerja *Economically Active*			Bukan Angkatan Kerja *Economically Inactive*	Jumlah *Total*	Tingkat Pengangguran Terbuka (TPT) *Unemployment Rate*
		Bekerja *Working*	Pengangguran Terbuka *Unemployment*	Jumlah *Total*			
(1)		(2)	(3)	(4)	(5)	(6)	(7)
Kabupaten/*Regency*							
1. Bangka		149 323	6 410	155 733	87 221	242 954	4,12
2. Belitung		95 521	2 887	98 408	41 460	139 868	2,93
3. Bangka Barat		103 102	3 306	106 408	44 596	151 004	3,11
4. Bangka Tengah		94 437	3 860	98 297	40 178	138 475	3,93
5. Bangka Selatan		95 494	4 345	99 839	48 299	148 138	4,35
6. Belitung Timur		67 998	1 035	69 033	26 941	95 974	1,50
Kota/*Municipality*							
1. Pangkalpinang		95 491	4 709	100 200	57 248	157 448	4,70
Jumlah/*Total*	**2018**	**701 366**	**26 552**	**727 918**	**345 943**	**1 073 861**	**3,65**
	2017	**672 618**	**26 399**	**699 017**	**348 666**	**1 047 683**	**3,78**
	2016	**685 830**	**18 343**	**705 173**	**317 782**	**1 022 955**	**2,60**
	2015	**623 949**	**41 893**	**665 842**	**332 278**	**998 120**	**6,29**
	2014	**604 223**	**32 736**	**636 959**	**336 233**	**973 192**	**5,14**

Sumber: Survei Angkatan Kerja Nasional, Agustus 2018, BPS Provinsi Kepulauan Bangka Belitung
Source: National Labour Force Survey, August 2018, BPS-Statistics of Kepulauan Bangka Belitung Province

Tabel / *Table* 3.2.3 **Jumlah Penduduk Berumur 15 Tahun Ke Atas Menurut Jenis Kegiatan Selama Seminggu yang Lalu dan Jenis Kelamin di Provinsi Kepulauan Bangka Belitung, 2018**
Population Aged 15 Years and Over by Type of Activity During the Previous Week and Sex in Kepulauan Bangka Belitung Province, 2018

Kegiatan Utama *Main Activity*		Jenis Kelamin/*Sex*		
		Laki-Laki *Male*	Perempuan *Female*	Jumlah *Total*
(1)		(2)	(3)	(4)
Angkatan Kerja ***Economically Active***				
Bekerja/*Working*		454 363	247 003	701 366
Pengangguran Terbuka *Unemployment*		16 559	9 993	26 552
Bukan Angkatan Kerja ***Economically Inactive***				
Sekolah/*Attending School*		38 952	42 764	81 716
Mengurus Rumah Tangga *Housekeeping*		25 115	201 693	226 808
Lainnya/*Others*		26 874	10 545	37 419
Tingkat Partisipasi Angkatan Kerja *Labor Force participation Rate*		83,81	50,19	67,79
Tingkat Pengangguran *Unemployment Rate*		3,52	3,89	3,65
Jumlah/*Total*	**2018**	**561 863**	**511 998**	**1 073 861**
	2017	**548 097**	**499 586**	**1 047 683**
	2016	**534 929**	**488 255**	**1 022 955**
	2015	**521 567**	**476 553**	**998 120**
	2014	**508 315**	**464 877**	**973 192**

Sumber: Badan Pusat Statistik Provinsi Kepulauan Bangka Belitung
(Diolah dari Hasil Survei Angkatan Kerja Nasional, Agustus 2018)

Source: BPS-Statistics of Kepulauan Bangka Belitung Province
(Based on National Labour Force Survey, August 2018)

Tabel / *Table* 3.2.4 **Jumlah Penduduk Berumur 15 Tahun Ke Atas Menurut Pendidikan Tertinggi yang Ditamatkan dan Jenis Kegiatan Selama Seminggu yang Lalu di Provinsi Kepulauan Bangka Belitung, 2018**

Population Aged 15 Years and Over by Educational Attainment and Type of Activity During The Previous Week in Kepulauan Bangka Belitung Province, 2018

Pendidikan Tertinggi yang Ditamatkan *Educational Attainment*		Angkatan Kerja/*Economically Active*			Bukan Angkatan Kerja *Economically Inactive*
		Bekerja *Working*	Pengangguran Terbuka *Unemployment*	Jumlah *Total*	
(1)		(2)	(3)	(4)	(5)
Tidak/Belum Pernah Sekolah *No Schooling*		10 712	79	10 791	5 879
Tidak/Belum Tamat SD *Not/ Yet Completed Primary School*		126 893	2 540	129 433	62 808
Sekolah Dasar *Primary School*		181 466	4 578	186 044	79 366
Sekolah Menengah Pertama *Junior High School*		106 698	2 941	109 639	94 366
Sekolah Menengah Atas *Senior High School*		130 777	5 962	136 739	50 661
Sekolah Menengah Atas Kejuruan *Vacational Senior High School*		79 044	6 325	85 369	35 165
Diploma I/II/III/Akademi *Diploma I/II/III/Academy*		23 896	1 274	25 170	7 437
Universitas *University*		41 880	2 853	44 733	10 261
Jumlah/*Total*	**2018**	**701 366**	**26 552**	**727 918**	**345 943**
	2017	**672 618**	**26 399**	**699 017**	**348 666**
	2016	**686 830**	**18 343**	**705 173**	**317 782**
	2015	**623 949**	**41 893**	**665 842**	**332 278**
	2014	**604 223**	**32 736**	**636 959**	**336 233**

Sumber: Badan Pusat Statistik Provinsi Kepulauan Bangka Belitung, Sakernas Agustus 2018

Source: BPS-Statistics of Kepulauan Bangka Belitung Province, National Labour Force Survey, August 2018

Tabel / *Table* 3.2.5 **Jumlah Penduduk Berumur 15 Tahun Ke Atas yang Bekerja Selama Seminggu yang Lalu Menurut Kelompok Umur dan Jenis Kelamin di Provinsi Kepulauan Bangka Belitung, 2018**
Population Aged 15 Years and Over Who Worked During the Previous Week by Age Group and Sex in Kepulauan Bangka Belitung Province, 2018

Kelompok Umur *Age Group*		Jenis Kelamin/*Sex*		
		Laki-laki *Male*	**Perempuan** *Female*	**Jumlah** *Total*
(1)		(2)	(3)	(4)
15–24		68 165	39 898	108 063
25–30		71 428	35 892	107 320
31–34		53 104	23 353	76 457
35–44		116 116	66 031	182 147
45–54		86 417	49 026	135 443
55–59		25 964	16 757	42 721
60–64		17 406	8 569	25 975
65+		15 763	7 477	23 240
Jumlah/*Total*	**2018**	**454 363**	**247 003**	**701 366**
	2017	**443 276**	**229 342**	**672 618**
	2016	**436 059**	**250 771**	**686 830**
	2015	**418 127**	**205 822**	**623 949**
	2014	**412 836**	**191 387**	**604 223**

Sumber: Badan Pusat Statistik Provinsi Kepulauan Bangka Belitung
(Diolah dari Hasil Survei Angkatan Kerja Nasional, Agustus 2018)

Source: BPS-Statistics of Kepulauan Bangka Belitung Province
(Based on National Labour Force Survey, August 2018)

Tabel / *Table* 3.2.6 **Jumlah Penduduk Berumur 15 Tahun Ke Atas yang Bekerja Selama Seminggu yang Lalu Menurut Lapangan Pekerjaan Utama dan Jenis Kelamin di Provinsi Kepulauan Bangka Belitung, 2018**
Population Aged 15 Years and Over Who Worked During the Previous Week by Main Industry and Sex in Kepulauan Bangka Belitung Province, 2018

Lapangan Pekerjaan Utama [1] *Main Industry [1]*		Jenis Kelamin/*Sex*		
		Laki-laki *Male*	Perempuan *Female*	Jumlah *Total*
(1)		(2)	(3)	(4)
1		153 694	65 308	219 002
2		85 792	5 646	91 438
3		21 188	21 435	42 623
4		2 328	174	2 502
5		35 212	308	35 520
6		62 126	71 939	134 065
7		14 716	2 693	17 409
8		9 207	2 649	11 856
9		59 013	59 190	118 203
Jumlah/*Total*	**2018**	**454 363**	**247 342**	**701 366**
	2017	**443 276**	**229 342**	**672 618**
	2016	**436 059**	**250 771**	**686 830**

Keterangan/*Note*: 1 **1 Pertanian, Kehutanan, Perburuan, dan Perikanan/***Agriculture, Forestry, Hunting, and Fisheries*

2 Pertambangan dan Penggalian/*Mining and Quarrying*

3 Industri Pengolahan/*Manufacturing Industry*

4 Listrik, Gas, dan Air/ *Electricity Municipality, Gas, and Water*

5 Bangunan/*Construction*

6 Perdagangan Besar, Eceran, Rumah Makan, dan Hotel/*Wholesale Trade, Retail Trade, Restaurants, and Hotels*

7 Angkutan, Pergudangan, dan Komunikasi/*Transportation, Warehousing, and Communication*

8 Keuangan, Asuransi, Usaha Persewaan Bangunan, Tanah, dan Jasa Perusahaan/*Financial, Insurance, Real Estate, and Business Services and Business Service*

9 Jasa Kemasyarakatan, Sosial, dan Perorangan/*Community, Social, and Personal Services*

Tabel / *Table* 3.2.7 **Jumlah Penduduk Berumur 15 Tahun Ke Atas yang Bekerja Selama Seminggu yang Lalu Menurut Jumlah Jam Kerja Seluruhnya dan Jenis Kelamin di Provinsi Kepulauan Bangka Belitung, 2018**

Population Aged 15 Years and Over Who Worked During the Previous Week by Total Working Hours and Sex in Kepulauan Bangka Belitung Province, 2018

Jumlah Jam Kerja (jam) *Total Working Hours (hours)*		Jenis Kelamin/*Sex*		
		Laki-laki *Male*	Perempuan *Female*	Jumlah *Total*
(1)		(2)	(3)	(4)
0 [1)]		11 245	5 236	16 481
1–14		13 188	27 549	40 737
15–24		29 122	34 158	63 280
25–34		41 346	30 980	72 326
35–40		60 607	41 368	101 975
41+		298 855	107 712	406 567
Jumlah/*Total*	**2018**	**454 363**	**247 003**	**701 366**
	2017	**443 276**	**229 342**	**672 618**
	2016	**436 059**	**250 771**	**686 830**
	2015	**418 127**	**205 822**	**623 949**
	2014	**412 836**	**191 387**	**604 223**

Keterangan/*Note* : [1)] Sementara tidak bekerja/*Temporarily out of work*

Sumber: Badan Pusat Statistik Provinsi Kepulauan Bangka Belitung
(Diolah dari Hasil Survei Angkatan Kerja Nasional, Agustus 2018)

Source: BPS-Statistics of Kepulauan Bangka Belitung Province
(Based on National Labour Force Survey, August 2018)

Tabel / *Table* 3.2.8 **Jumlah Penduduk Berumur 15 Tahun Ke Atas yang Bekerja Selama Seminggu yang Lalu Menurut Jumlah Jam Kerja Pada Pekerjaan Utama dan Jenis Kelamin di Provinsi Kepulauan Bangka Belitung, 2018**

Population Aged 15 Years and Over Who Worked During the Previous Week by Number of Working Hours on Main Industry and Sex in Kepulauan Bangka Belitung Province, 2018

Jumlah Jam Kerja Pada Pekerjaan Utama (jam) *Number of Working Hours on Main Industry (hours)*		Jenis Kelamin/*Sex*		
		Laki-laki *Male*	Perempuan *Female*	Jumlah *Total*
(1)		(2)	(3)	(4)
0[1]		11 600	5 236	16 836
1−14		16 246	29 841	46 087
15−24		40 553	39 337	79 890
25−34		54 043	34 570	88 613
35−40		77 849	43 771	121 620
41+		254 072	94 248	348 320
Jumlah/*Total*	**2018**	**454 363**	**247 003**	**701 366**
	2017	**443 276**	**229 342**	**672 618**
	2016	**436 059**	**250 771**	**686 830**
	2015	**418 127**	**205 822**	**623 949**
	2014	**412 836**	**191 387**	**604 223**

Keterangan/*Note* : [1] Sementara tidak bekerja/*Temporarily out of work*

Sumber: Badan Pusat Statistik Provinsi Kepulauan Bangka Belitung
(Diolah dari Hasil Survei Angkatan Kerja Nasional, Agustus 2018)

Source: BPS-Statistics of Kepulauan Bangka Belitung Province
(Based on National Labour Force Survey, August 2018)

Tabel / *Table* 3.2.9 **Jumlah Penduduk Berumur 15 Tahun Ke Atas yang Bekerja Selama Seminggu yang Lalu Menurut Status Pekerjaan Utama dan Jenis Kelamin di Provinsi Kepulauan Bangka Belitung, 2018**
Population Aged 15 Years and Over Who Worked During the Previous Week by Main Employment Status and Sex in Kepulauan Bangka Belitung Province, 2018

Status Pekerjaan Utama *Main Employment Status*		Jenis Kelamin/*Sex*		
		Laki-laki *Male*	Perempuan *Female*	Jumlah *Total*
(1)		(2)	(3)	(4)
Berusaha sendiri *Own account worker*		103 381	45 889	149 270
Berusaha dibantu buruh tidak tetap/buruh tak dibayar *Employer assisted by temporary worker/ unpaid worker*		56 871	20 568	77 439
Berusaha dibantu buruh tetap/buruh dibayar *Employer assisted by permanent worker/ paid worker*		39 974	7 560	47 534
Buruh/Karyawan/Pegawai *Regular employee*		203 539	100 476	304 015
Pekerja bebas *Casual employee*		34 662	17 844	52 506
Pekerja keluarga/tak dibayar *Family worker/unpaid worker*		15 936	54 666	70 602
Jumlah/*Total*	**2018**	**454 363**	**247 003**	**701 366**
	2017	**443 276**	**229 342**	**672 618**
	2016	**436 059**	**250 771**	**686 830**
	2015	**418 127**	**205 822**	**623 949**
	2014	**412 836**	**191 387**	**604 223**

Sumber: Badan Pusat Statistik Provinsi Kepulauan Bangka Belitung
(Diolah dari Hasil Survei Angkatan Kerja Nasional, Agustus 2018)

Source: BPS-Statistics of Kepulauan Bangka Belitung Province
(Based on National Labour Force Survey, August 2018)

Tabel / *Table* 3.3.1 **Jumlah Perolehan Medali Menurut Kabupaten/Kota pada Kejuaraan Daerah (Kejurda) di Provinsi Kepulauan Bangka Belitung, 2018**
Number of Medals Gained by Regency/City at Local Event in Kepulauan Bangka Belitung Province, 2018

Kabupaten/Kota *Regency/Municipality*	Medali *Medals*			Jumlah *Total*
	Emas *Gold*	Perak *Silver*	Perunggu *Bronze*	
(1)	(2)	(3)	(4)	(5)
Kabupaten/*Regency*				
1. Bangka	12	11	16	39
2. Belitung	10	9	15	34
3. Bangka Barat	5	3	7	15
4. Bangka Tengah	6	13	9	28
5. Bangka Selatan	13	16	16	45
6. Belitung Timur	10	7	13	30
Kota/*Municipality*				
1. Pangkalpinang	16	13	16	45
Jumlah/*Total* 2018	**72**	**72**	**92**	**236**
2017	**94**	**94**	**122**	**310**
2016	**80**	**80**	**106**	**266**

Sumber: Dinas Kepemudaan dan Olahraga Provinsi Kepulauan Bangka Belitung
Source: Departement of Youth and Sports of Bangka Belitung Province

31.631
PELANGGAR LALU LINTAS
Traffic Violators

Pelanggar Tertinggi
Highest Traffic Violators

40,32%
Pelajar Sekolah Menengah Atas
Senior High School Students

PENJELASAN TEKNIS

1. Pendidikan adalah kegiatan belajar mengajar di segala tingkatan baik formal maupun informal. Dalam publikasi ini, kegiatan pendidikan yang dicakup adalah kegiatan pendidikan formal baik dibawah Dinas Pendidikan dan di luar Dinas tersebut, yaitu dibawah Kementerian Agama dan yang lainnya. Data pendidikan yang dikumpulkan meliputi banyaknya sekolah, murid, dan guru dirinci menurut jenjang/tingkatan yaitu, SD, SMP, SMA, dan Sekolah Kejuruan.

2. Tidak/belum pernah sekolah adalah mereka yang tidak pernah atau belum pernah terdaftar dan tidak pernah atau belum pernah aktif mengikuti pendidikan di suatu jenjang pendidikan formal. Termasuk juga yang tamat/belum tamat taman kanak-kanak tetapi tidak melanjutkan ke sekolah dasar.

3. Masih bersekolah adalah mereka yang terdaftar dan aktif mengikuti pendidikan formal dan nonformal (Paket A, B, atau C), baik pendidikan dasar, menengah maupun pendidikan tinggi. Bagi mahasiswa yang sedang cuti dianggap masih bersekolah.

4. Tidak bersekolah lagi adalah mereka yang pernah terdaftar

TECHNICAL NOTES

1. *Education is a process of learning and teaching at every level of educational institutions both in formal and informal system. In this publication, educational activities covered the formal educational under the supervision of Education Services or other services such as Ministry of Religious Affairs and so on. The data on education covered among other number of schools, students, and teachers by level of education and Vocational High School.*

2. *Not/never attending school is someone who has never attended or never been registered in a formal education, such as primary, secondary, and tertiary education. Those who just completed kindergarten are considered as never attended school.*

3. *Attending school is someone who is currently attending primary, secondary, or tertiary education, including package A, package B, or package C. College student who postpones his/her study is considered as attending school.*

4. *Not attending school anymore is someone who had enrolled*

dan aktif mengikuti pendidikan di suatu jenjang pendidikan formal dan nonformal (Paket A, B, atau C), tetapi pada saat pencacahan tidak lagi terdaftar dan tidak aktif mengikuti pendidikan.

and participated in formal and non-formal education in the past including package A, package B, or package C, but currently does not attend school.

5. Tamat sekolah adalah menyelesaikan pelajaran yang ditandai dengan lulus ujian akhir pada kelas atau tingkat terakhir suatu jenjang pendidikan di sekolah negeri maupun swasta dengan mendapatkan tanda tamat belajar/ijazah. Seseorang yang belum mengikuti pelajaran pada kelas tertinggi tetapi telah mengikuti ujian akhir dan lulus dianggap tamat sekolah.

5. Completed particular level of education is someone who has completed particular level of education in private or public school and accepting graduation certificate. Someone who has never attended the highest grade but passed the final exam is considered as completed particular level of education.

6. Dapat membaca dan menulis artinya dapat membaca dan menulis kata-kata/kalimat sederhana dengan suatu aksara tertentu.

6. Able to read and write is the ability to read and write at least a simple sentence in any letter of alphabets.

7. Jalur Pendidikan di Indonesia terdiri atas 1) pendidikan formal, 2) pendidikan nonformal, dan 3) pendidikan informal yang ketiganya dapat saling melengkapi dan memperkaya (Undang-Undang No. 20 Tahun 2014 tentang Sistem Pendidikan Nasional).

7. The Education System in Indonesia consists of 1) a formal education, 2) non-formal education, and 3) informal education that all three can be complementary and enriching (Law No. 20 Year 2014 about The National Education System).

8. Jenjang Pendidikan Formal terdiri atas pendidikan dasar, pendidikan menengah, dan pendidikan tinggi. Jenis pendidikan yang diajarkan

8. The Formal Education Level consists of primary education, secondary education, and high education. The kind of

mencakup pendidikan umum, kejuruan, akademik, profesi, vokasi, keagamaan, dan khusus.

education that taught consists of general education, vocational, academic, professional, religious, and specific education.

a. Pendidikan Dasar berbentuk Sekolah Dasar (SD) dan Madrasah Ibtidaiyah (MI) atau bentuk lain yang sederajat serta Sekolah Menengah Pertama (SMP) dan Madrasah Tsanawiyah (MTs), atau bentuk lain yang sederajat.

a. The Primary Education consists of Elementary School and Islamic Elementary School or other equivalent forms and Junior High School and MTs, or other equivalent forms.

b. Pendidikan Menengah berbentuk Sekolah Menengah Atas (SMA), Madrasah Aliyah (MA), Sekolah Menengah Kejuruan (SMK), dan Madrasah Aliyah Kejuruan (MAK), atau bentuk lain yang sederajat.

b. The Secondary Education consists of the senior high school, MA, Vocational School, and Vocational Madrasah Aliyah, or other equivalent forms.

c. Pendidikan Tinggi merupakan jenjang pendidikan setelah pendidikan menengah yang mencakup program pendidikan diploma, sarjana, magister, spesialis, dan doktor yang diselenggarakan oleh perguruan tinggi. Perguruan tinggi dapat berbentuk akademi, politeknik, sekolah tinggi, institut, atau universitas.

c. The High Education consists of the education level after the secondary education that consists of diplomas, bachelor, master, specialist, and doctoral degrees that are held by the college. The colleges can be academy, polytechnic, high school, institute, or university.

9. Rumah Sakit adalah tempat pemeriksaan dan perawatan kesehatan, biasanya berada di bawah pengawasan dokter/ tenaga medis, yang melayani

9. Hospital is a place for health check, usually controlled/ supervised by doctors/medical personnel to serve the ill patients to get outpatient or

penderita yang sakit untuk berobat rawat jalan atau rawat inap.

inpatient treatment services.

10. Rumah Sakit Bersalin adalah rumah sakit khusus untuk persalinan, dilengkapi pelayanan spesialis pemeriksaan kehamilan, persalinan, rawat inap dan rawat jalan ibu dan anak yang berada di bawah pengawasan dokter spesialis kandungan.

10. *Maternity Hospital is a specialized hospital for childbirth, has specialist inspection service to pregnancy childbirth, hospitalization and outpatient for mothers and children that is under the supervision of an obstetrician.*

11. Rumah Bersalin adalah sarana pelayanan kesehatan dengan izin sebagai rumah bersalin, dilengkapi pelayanan pemeriksaan kehamilan, persalinan serta pemeriksaan ibu dan anak yang berada di bawah pengawasan bidan senior.

11. *Maternity House is health care facility with a license as a maternity house, equipped with prenatal care, childbirth and examination of mothers and children which is under the supervision of a senior midwife.*

12. Poliklinik adalah sarana kesehatan yang dipakai untuk pelayanan berobat jalan, biasanya berada di bawah pengawasan dokter/ tenaga medis.

12. *Polyclinic is a health facility in which to get outpatient services, usually under the control of doctor/medical personnel.*

13. Puskesmas (Pusat Kesehatan Masyarakat) adalah unit pelaksana teknis dinas kesehatan kabupaten/ kota yang mempunyai fungsi utama sebagai penyelenggara pelayanan kesehatan tingkat pertama. Wilayah kerja puskesmas maksimal adalah satu kecamatan dan untuk dapat menjangkau wilayah kerjanya, puskesmas mempunyai jaringan pelayanan yang meliputi unit

13. *Public Health Center is technical implementation unit of regency health department that have the primary function as a first-level health care providers. The working area standard of public health center is one district and to reach their working areas, public health centers have a service network covering subsidiary of public health center, mobile public health center units,*

Puskesmas Pembantu (Pustu), unit Puskesmas Keliling (Puskel), dan unit bidan desa/komunitas (Peraturan Menteri Kesehatan RI No. 75 Tahun 2015 Tentang Pusat Kesehatan Masyarakat).

and midwife units (Regulation of the Minister of Health of Indonesia Number 75 Year 2015 about Public Health Center).

14. Apotek adalah suatu tempat tertentu yang digunakan untuk melakukan pekerjaan kefarmasian, dan penyaluran/ penjualan obat atau bahan farmasi dan perbekalan kesehatan lainnya kepada masyarakat yang dikelola oleh tenaga apoteker (Peraturan Menteri Kesehatan RI No. 1332 Tahun 2002 Tentang Perubahan Atas Peraturan Menteri Kesehatan RI No. 922/MENKES/PER/X/1993 Tentang Ketentuan dan Tata Cara Pemberian Izin Apotek).

14. Pharmacy is a specific place that is used for pharmaceutical jobs, and distribution/sale of drugs/ pharmaceuticals and other medical supplies to people that are administered by trained pharmacist (Regulation of the Minister of Health of Indonesia Number 1332 Year 2002 about the Changes of Regulation of the Minister of Health of Indonesia Number 922/MENKES/ PER/X/1993 about Pro-vision and Procedures for Administration of Licensed Pharmacies).

15. Imunisasi adalah memasukkan kuman atau racun penyakit tertentu yang sudah dilemahkan (vaksin) ke dalam tubuh dengan cara disuntik atau diminum (diteteskan dalam mulut) dengan maksud agar terjadi kekebalan tubuh terhadap penyakit tersebut.

15. Immunization is putting enervated microbe of a certain disease into human body by injection or drinking (dropping into mouth) to make the body immune to that disease.

16. Keluhan kesehatan adalah keadaan seseorang yang mengalami gangguan kesehatan atau kejiwaan, baik karena penyakit akut, penyakit kronis, kecelakaan, kriminal, atau hal lain.

16. Health complaint is a condition where a person has health or mental problems because of acute illness, chronically illness, accident, crimes, or others.

17. Mengobati sendiri adalah upaya oleh anggota rumah tangga/ keluarga dengan melakukan pengobatan sendiri tanpa datang ke tempat fasilitas kesehatan atau memanggil dokter/petugas kesehatan ke rumahnya (misal minum obat modern, jamu, kerokan, kompres, kop, pijat) agar sembuh atau menjadi lebih ringan keluhan kesehatannya.

17. Self treatment is an effort of household members/family to have a health treatment by themselves without visiting health facilities or a doctor/health personnel (for instance, by taking modern medicine, herb medicine, chief with a coin, compress, cupping suction, massage) in order to recover from illness or reduce the health complaint.

18. Peristiwa tindak pidana yang dilaporkan ialah setiap peristiwa yang diterima kepolisian dari laporan masyarakat, atau peristiwa dimana pelakunya tertangkap tangan oleh kepolisian.

18. Crime total refers to the number of criminal cases occurring during a given period.

19. Jumlah tindak pidana menggambarkan jumlah kasus tindak pidana yang terjadi pada kurun waktu tertentu.

19. The number of criminal offenses describes the number of criminal cases that occur at a certain time.

20. Pencurian adalah pengambilan properti milik orang lain secara tidak sah tanpa seizin pemilik. Kata ini juga digunakan sebagai sebutan informal untuk sejumlah kejahatan terhadap properti orang lain, seperti perampokan rumah, penggelapan, larseni, penjarahan, perampokan, pencurian toko, penipuan dan kadang pertukaran kriminal.

20. Theft is taking property belonging to another person illegally without the permission of the owner. It is also used as an informal term for a number of crimes against property of others, such as house burglary, embezzlement, larceny, looting, robbery, shop theft, fraud and sometimes criminal exchange.

21. Penganiayaan dalam Kamus Bahasa Indonesia (W.J.S Poerwadarminta, 1994) adalah perlakuan sewenang-wenang

21. Persecution in Indonesian Dictionary (W.J.S Poerwadarminta, 1994) is abuse (torture, oppression, and so on).

(penyiksaan, penindasan, dan sebagainya). Sedangkan KUHP sendiri tidak memberikan penjelasan tentang apa yang dimaksud dengan istilah penganiayaan selain hanya menyebut penganiayaan saja, namun pengertian penganiayaan dapat ditemukan dalam beberapa yurisprudensi, yaitu :

While the Criminal Code itself does not provide an explanation of what is meant by the term persecution besides just mention the persecution, but the sense of persecution can be found in some jurisprudence, namely:

a. Arrest Hoge Raad (10 Desember 1902) merumuskan bahwa penganiayaan adalah dengan sengaja melukai tubuh manusia atau menyebabkan perasaan sakit sebagai tujuan, bukan sebagai cara untuk mencapai suatu maksud yang diperbolehkan, seperti memukul anak dalam batas-batas yang dianggap perlu yang dilakukan oleh orang tua anak itu sendiri atau gurunya.

a. Arrest Hoge Raad formulate dated December 10, 1902 that the persecution was deliberately injure a human body or cause pain as a goal, not as a way to achieve a purpose which is allowed, such as hitting a child within the limits that are considered important to be done by parents children themselves or the teacher.

b. Arrest Hoge Raad (20 April 1925) menyatakan bahwa penganiayaan adalah dengan sengaja melukai tubuh manusia. Tidak dianggap penganiayaan jika maksudnya hendak mencapai justru tujuan lain dan dalam menggunakan akal ia tak sadar bahwa ia telah melewati batas-batas yang tidak wajar.

b. Arrest Hoge Raad dated 20 April 1925 stating that persecution is intentionally injure the human body. Not considered persecution if he meant just about to reach another goal and in the use of reason she was not aware that he had overstepped the bounds unnatural.

c. Arrest Hoge Raad (Februari 1929) menyatakan bahwa penganiayaan bukan saja

c. Arrest Hoge Raad dated February 1929 states that persecution not only cause

menyebabkan perasaan sakit, tetapi juga menimbulkan penderitaan lain pada tubuh.

pain, but also cause suffering elsewhere on the body.

22. Pembunuhan dalam Kamus Bahasa Indonesia (W.J.S Poerwadarminta, 1994) berarti perkosa, membunuh atau perbuatan bunuh. Dalam peristiwa pembunuhan minimal ada 2 (dua) orang yang terlibat, orang yang dengan sengaja mematikan atau menghilangkan nyawa disebut pembunuh (pelaku) sedangkan orang yang dimatikan atau orang yang dihilangkan nyawa nya disebut sebagai pihak terbunuh (korban).

22. Murder in Indonesian Dictionary (W.J.S Poerwadarminta, 1994) means rape, kill or commit deeds. In the murder of at least 2 (two) people involved, people who intentionally kill or take the life of so-called killer (actor) while people are turned off or the person who removed the lives of his called party killed (the victim).

23. Psikotropika adalah suatu zat atau obat, baik alamiah maupun sintetis bukan narkotika, yang berkhasiat psikoaktif melalui pengaruh selektif pada susunan saraf pusat yang menyebabkan perubahan khas pada aktivitas mental dan perilaku.

23. Psychotropic is a substance or medication, either natural or synthetic non-narcotics, efficacious psychoactive through selective effect on the central nervous system that causes typical changes in mental activity and behavior.

24. Perjudian adalah permainan di mana pemain bertaruh untuk memilih satu pilihan di antara beberapa pilihan di mana hanya satu pilihan saja yang benar dan menjadi pemenang. Pemain yang kalah taruhan akan memberikan taruhannya kepada si pemenang. Peraturan dan jumlah taruhan ditentukan sebelum pertandingan dimulai.

24. Gambling is a game where players bet to select one option among several options where only one option is right and be a winner. The person who loses the bet will give the pot to the winner. Regulation and the number of bets is determined before the game starts.

25. Pemerkosaan adalah suatu tindakan kriminal berwatak seksual yang terjadi ketika seorang manusia (atau lebih) memaksa manusia lain untuk melakukan hubungan seksual secara paksa baik dengan kekerasan atau ancaman kekerasan.

25. Rape is a criminal act of sexual disposition which occurs when a human being (or more) to force the other man to have sexual intercourse by force either by violence or threat of violence.

26. Kecelakaan lalu-lintas adalah kejadian dimana sebuah kendaraan bermotor tabrakan dengan benda lain dan menyebabkan kerusakan. Kadang kecelakaan ini dapat mengakibatkan luka-luka atau kematian manusia atau binatang.

26. The traffic accident is an incident where a motor vehicle collisions with other objects and cause damage. Sometimes these accidents can result in injury or death in humans or animals.

27. Korban meninggal adalah orang yang dilaporkan tewas atau meninggal dunia.

27. Fatality is a person reported killed or death.

28. Korban luka/sakit adalah orang yang mengalami luka-luka atau sakit, dalam keadaan luka ringan, luka sedang maupun luka parah/ berat, baik yang berobat jalan maupun rawat inap.

28. Casualty is a person suffering injury or illness, in a state of light injury, moderate injury, or heavy injury, which in undergoing treatment as either an outpatient or inpatient.

29. Pasangan Usia Subur (PUS) adalah pasangan suami istri yang terikat dalam perkawinan yang sah, yang istrinya berumur antara 15 sampai dengan 49 tahun.

29. Couples of childbearing age is the couple tied up in a legal marriage, the wife aged between 15 to 49 years.

30. Perkiraan Permintaan Masyarakat (PPM)/Target adalah perkiraan permintaan masyarakat menjadi peserta Keluarga Berencana (KB) yang didasarkan pada trend

30. Estimated/Target Demand Community is the estimated demand of society participated in Family Planning (KB) based on past trends and the future

masa lalu dan kebijakan ke depan pemakaian kontrasepsi serta dinamika faktor penentu fertilitas dalam rangka mencapai sasaran angka fertilitas total yang telah ditetapkan.

policy of contraceptive use and the dynamic determinants of fertility in order to achieve the target of total fertility rate has been determined.

31. IUD (Intra Uterine Device) adalah alat kecil dari bahan plastic dan tembaga lentur yang dimasukkan ke dalam rongga rahim.

31. IUD (Intra Uterine Device) is a small tool of the material pliable plastic and copper that is inserted into the uterine cavity.

32. Pil KB adalah tablet yang diminum untuk mencegah kehamilan, mengandung hormon estrogen dan progesteron sintetik, disebut juga sebagai pil kombinasi sedangkan jika hanya mengandung progesteron sintetik saja disebut Mini Pila tau Pil Progestin.

32. The pill is a tablet that is taken to prevent pregnancy, the hormones estrogen and synthetic progesterone, also referred to as the combination pill whereas if only it contains only synthetic progesterone called progestin pill Mini Pila tau.

33. Kondom adalah salah satu alat kontrasepsi yang terbuat dari karet (lateks) berbentuk tabung tidak tembus cairan dimana salah satu ujungnya tertutup rapat dan dilengkapi kantung untuk menampung sperma yang dikeluarkan pria pada saat senggama sehingga tidak tercurah ke dalam vagina.

33. Condoms are one of the contraceptive device made of rubber (latex) is not transparent tubular fluid in which one end is sealed and fitted pockets to accommodate male sperm issued at the time of intercourse that is not poured into the vagina.

34. Implant adalah kapsul kecil yang berisi hanya hormone progestin, terbuat dari bahan plastic lentur dan dipasang di bawah kulit lengan atas.

34. Implant is a small capsule that contains only progestin hormone, is made of pliable plastic material and placed under the skin of the upper arm.

35. MOP (Metode Operatif Pria) adalah tindakan pengikatan dan pemutusan saluran sperma kanan dan kiri sehingga saat ejakulasi cairan mani yang keluar tidak lagi mengandung sperma.

35. MOP (Operative Method Man) is the act of binding and sperm duct termination right and left so that ejaculation seminal fluid that comes out no longer contains sperm.

36. MOW (Metode Operatif Wanita) adalah prosedur bedah sukarela untuk menghentikan kesuburan (fertilitas) seorang perempuan dengan cara menutup saluran telur.

36. MOW (Operative Methods Women) is a voluntary surgical procedure to stop fertility (fertility) a woman by closing the oviduct.

37. Suntik KB adalah kontrasepsi yang diberikan melalui suntikan intra muskuler (dalam otot) di daerah bokong yang mengandung hormone progestin dan estrogen (Suntik KB 1 bulan) atau hanya progestin saja (Suntik KB 3 bulan).

37. Injectable birth control is contraception given by intra muscular injection (into the muscle) in the butt area that contains the hormone progestin and estrogen (KB Injectable 1 month) or only progestin only (Injectable KB 3 months).

38. PPKBD (Pembantu Pembina Keluarga Berencana Desa) adalah wadah organisasi di tingkat desa/ kelurahan yang diketuai oleh seorang atau beberapa orang kader yang secara sukarela berperan aktif melaksanakan/mengelola Program Kependudukan, Keluarga Berencana dan Pembangunan Keluarga di tingkat desa/kelurahan yang setara.

38. PPKBD is the organization at the village/village chaired by one or several cadres who voluntarily participate actively implement/manage the Program for Population, Family Planning and Family Development at the village/village charm.

39. Pengawas PLKB (PPLKB) adalah perangkat daerah yang tugasnya memonitor dan memfasilitasi PKB/PLKB yang berkedudukan di tingkat kecamatan.

39. PPLKB is the area that duty to monitor and facilitate the PKB / PLKB domiciled at the district level.

40. PKB/PLKB adalah penyuluh KB atau Petugas Lapangan KB yang ditempatkan di desa binaannya untuk mencari peserta KB baru dan membina peserta KB aktif serta membuat laporan kepada Pengawas PLKB di tingkat kecamatan.

40. PKB / PLKB is the extension KB or KB Field Officers stationed in the village of surrogate to seek new planning participants and foster active family planning participants and to report to the Supervisor field officers at the district level.

41. Klinik KB/Fasilitas Kesehatan KB adalah fasilitas yang mampu dan berwenang memberikan pelayanan Keluarga Berencana, berlokasi dan terintegrasi di fasilitas kesehatan tingkat pertama atau rujukan tingkat lanjutan yang dikelola oleh pemerintah, pemerintah daerah dan/atau swasta (termasuk masyarakat).

41. Clinic KB / KB Health Facility is a facility that is able and authorized to provide family planning services, located and integrated in first-level health facilities or advanced level referral managed by the government, local government and/or funds private (including the public).

42. Badan Pusat Statistik (BPS) pertama kali melakukan penghitungan jumlah dan persentase penduduk miskin pada tahun 1984. Penghitungan jumlah dan persentase penduduk miskin mencakup periode 1976-1981. Data dasar yang digunakan adalah Survei Sosial Ekonomi Nasional (Susenas) Modul Konsumsi. Sejak itu, setiap tiga tahun sekali BPS secara rutin mengeluarkan data jumlah dan persentase penduduk miskin yang disajikan menurut daerah perkotaan dan perdesaan.

42. BPS-Statistics Indonesia measured poverty incidence for the first time in 1984. The measurement covered the period of 1976-1981. Basic data used to measure poverty were obtained from the results of the National Socio Economic Survey (Susenas)– Consumption Module. Since then BPS-Statistics Indonesia routinely released the figures of poverty incidence once every three years which were presented by urban and rural areas.

43. Sejak tahun 2003, BPS secara rutin mengeluarkan data jumlah dan persentase penduduk miskin setiap tahun. Hal ini bisa terwujud

43. BPS-Statistics Indonesia has started to release the figures of poverty incidence annually since 2003. This could be realized

karena sejak tahun 2003 BPS mengumpulkan data Susenas Panel Modul Konsumsi setiap bulan Februari atau Maret.

because BPS-Statistics Indonesia has started to collect panel data in the implementation of Susenas Consumption Module every February or March.

44. Untuk mengukur kemiskinan, BPS menggunakan konsep kemampuan memenuhi kebutuhan dasar (*basic needs approach*). Dengan pendekatan ini, kemiskinan dipandang sebagai ketidakmampuan dari sisi ekonomi untuk memenuhi kebutuhan dasar makanan dan bukan makanan yang diukur dari sisi pengeluaran. Metode yang digunakan adalah menghitung Garis Kemiskinan (GK), yang terdiri dari dua komponen yaitu Garis Kemiskinan Makanan (GKM) dan Garis Kemiskinan Non makanan (GKNM). Penghitungan Garis Kemiskinan dilakukan secara terpisah untuk daerah perkotaan dan perdesaan.

44. To measure poverty, BPS-Statistics Indonesia has used the concept of basic needs approach. Therefore, poverty is viewed as economic inability to fulfill food and non-food basic needs which are measured by consumption/expenditure. The method used is calculating poverty line, which consists of two components that are Food Poverty Line (FPL) and Non-Food Poverty Line (NFPL). The poverty line was calculated separately for urban and rural areas.

45. Penduduk miskin adalah penduduk yang memiliki rata-rata pengeluaran per kapita per bulan di bawah Garis Kemiskinan.

45. A person whose expenditure per capita per month is below the poverty line is considered to be poor.

46. Garis Kemiskinan Makanan (GKM) merupakan nilai pengeluaran kebutuhan minimum makanan yang disetarakan dengan 2.100 kkalori per kapita per hari. Garis Kemiskinan Nonmakanan (GKNM) adalah kebutuhan minimum untuk perumahan, sandang, pendidikan,

46. The Food Poverty Line refers to the daily minimum requirement of 2,100 kcal per capita per day. The Non Food Poverty Line refers to the minimum requirement for household necessities for clothing, education, health, and other basic individual needs.

kesehatan, dan kebutuhan dasar lainnya.

47. Sejak Desember 1998 digunakan standar kemiskinan baru yang merupakan penyempurnaan standar yang lama. Penyempurnaan standar ini meliputi perluasan cakupan komoditi yang diperhitungkan dalam kebutuhan dasar. Disamping itu penyempurnaan juga dilakukan dengan mempertimbangkan keterbandingan antardaerah (provinsi serta perkotaan-perdesaan) dan antarwaktu yang disebabkan oleh adanya perbedaan tingkat harga antardaerah yaitu dengan cara melakukan standardisasi harga terhadap harga di DKI Jakarta. Penyempurnaan standar kemiskinan ini diharapkan dapat mengukur tingkat kemiskinan secara lebih realistis.

47. A new standard to measure poverty has been adopted since December 1998. This new standard was the revision of the old standard. The revised standard included the extension of the commodity coverage to be accounted in estimating the minimum basic needs. The new standard was also improved in its regional comparability, by using the reference population of the same real income (expenditure) class across regions so that it is also comparable over time. The revised poverty standard hopefully was able to measure the incidence of poverty more realistically.

48. Ukuran Kemiskinan:
    a. Head Count Index (HCI-P0) adalah persentase penduduk miskin yang berada di bawah Garis Kemiskinan (GK).

    b. Indeks Kedalaman Kemiskinan (*Poverty Gap Index-P1)* merupakan ukuran rata-rata kesenjangan pengeluaran masing-masing penduduk miskin terhadap garis kemiskinan. Semakin tinggi

48. Poverty Measures:
    a. Head Count Index (HCI-P0) simply measures the percentage of the population that is counted as poor, often denoted by P0.

    b. Poverty Gap Index-P1 measures the extent to which individuals fall below the poverty line (the poverty gaps) as a proportion of the poverty line. Higher value of the index shows that the gap between

nilai indeks, semakin jauh rata-rata pengeluaran penduduk dari garis kemiskinan.

average expenditure of the poor and the poverty line is wider.

c. Indeks Keparahan Kemiskinan (*Poverty Severity Index-P2*) memberikan gambaran mengenai penyebaran pengeluaran di antara penduduk miskin. Semakin tinggi nilai indeks, semakin tinggi ketimpangan pengeluaran diantara penduduk miskin.

c. Poverty Severity Index-P2 describes inequality among the poor. This is simply a weighted sum of poverty gaps (as a proportion of the poverty line), where the weights are the proportionate poverty gaps themselves. Hence, by squaring the poverty gap index, the measure implicitly puts more weight on observations that fall well below the poverty line. Higher value of the index shows that inequality among the poor is higher.

49. Indeks Pembangunan Manusia (IPM) adalah ukuran ringkas rata-rata capaian/keberhasilan dimensi utama pembangunan manusia yaitu: umur panjang dan hidup sehat, mempunyai pengetahuan, dan memiliki standar hidup yang layak.

49. The Human Development Index (HDI) is a summary measure of average achievement in key dimensions of human development: a long and healthy life, being knowledgeable, and have a decent standard of living.

ULASAN

4.1 Pendidikan

Pendidikan formal menjadi acuan dasar dalam peningkatan kualitas SDM. Oleh sebab itu, sertifikasi guru/ kampus, akreditasi sekolah/kampus dan berbagai upaya peningkatan sarana dan prasarana sekolah menjadi vital.

4.2 Kesehatan

Angka harapan hidup merupakan indikator kesehatan standar di seluruh negara. Peningkatan jumlah fasilitas dan kualitas pelayanan kesehatan sejatinya diharapkan mampu untuk mendongkrak angka harapan hidup.

Di Provinsi Kepulauan Bangka Belitung telah berdiri Rumah Sakit (RS) sebanyak 21 unit terdiri dari 10 RS umum pemerintah, 9 RS umum swasta, dan 2 RS umum khusus. Untuk pelayanan kesehatan pada fasilitas pertama terdapat Puskesmas/ puskesmas pembantu dan klinik.

4.3 Agama

Penduduk Kepulauan Bangka Belitung merupakan masyarakat yang beragama dan menjunjung tinggi kerukunan beragama. Kebanyakan masyarakat beribadah di Masjid dan mushola. Tempat ibadah lainnya seperti gereja protestan, gereja katolik, vihara, pura, dan kelenteng

DESCRIPTION

4.1 Education

Formal education becomes a basic reference in improving the quality of human resources. Therefore, teacher/campus certification, school/ campus accreditation and various efforts to improve school facilities and infrastructure are vital.

4.2 Health

Life expectancy is a standard health indicator in all countries. Increasing the number of facilities and the quality of health services is expected to be able to boost life expectancy.

In the Province of Bangka Belitung Islands there are 21 Hospitals (RS), consisting of 10 public public hospitals, 9 private public hospitals, and 2 special public hospitals. For health services in the first facility there are Puskesmas / puskesmas assistants and clinics.

4.3 Religion

The people of Bangka Belitung Islands are religious people who uphold religious harmony. Most people worship in mosques and prayer rooms. Other places of worship such as the Protestant Church, the Catholic Church, the Vihara, the Pura, and the Temple were wellknown in Bangka

pun jamak dijumpai di Bangka Belitung.

4.4 Kriminalitas

Bangka Belitung terkenal aman dan relatif rendah tindak kriminalitas. Kejahatan yang jamak ditangani pihak keamanan mencakup pencurian, kasus psikotropika, dan kasus penganiayaaan.

4.5 Kemiskinan

Garis kemiskinan di Provinsi Kepulauan Bangka Belitung tergolong tinggi. Namun, hasil survei pengeluaran menunjukkan bahwa persentase penduduk miskin di Negeri Serumpun Sebalai ini cukup rendah. Bahkan, angka ketimpangan yang diukur berdasarkan gini ratio mengindikasikan rendahnya ketimpangan di Bangka Belitung ini.

Belitung.

4.4 Crime

Bangka Belitung is famous for being safe and relatively low in crime. Crimes that are commonly dealt with by security forces include theft, psychotropic cases, and torture cases.

4.6 Poverty

The poverty line in the Bangka Belitung Islands Province is relatively high. However, the results of the expenditure survey indicate that the percentage of the poor population in the "Negeri Serumpun Sebalai" is quite low. In fact, the inequality measured by the Gini ratio indicates the low inequality in the Bangka Belitung Islands.

Gambar/*Figure* 4.1
Rasio Murid-Guru Menurut Kabupaten/Kota dan Jenjang Pendidikan, 2017
Pupil-Teacher Ratio By Regency/Municipality and Education Study, 2017

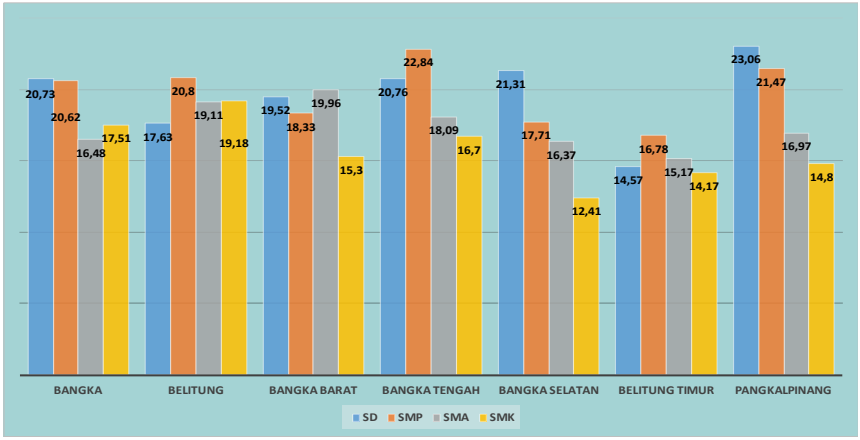

Sumber: Dinas Pendidikan Provinsi Kepulauan Bangka Belitung
Source: Education Service of Kepulauan Bangka Belitung Province

Gambar/*Figure* 4.2
Perbandingan Angka Partisipasi Murni dan Kasar Berdasarkan Jenjang Sekolah, 2018
Comparison of Enrollment and Coarse Based Study School, 2018

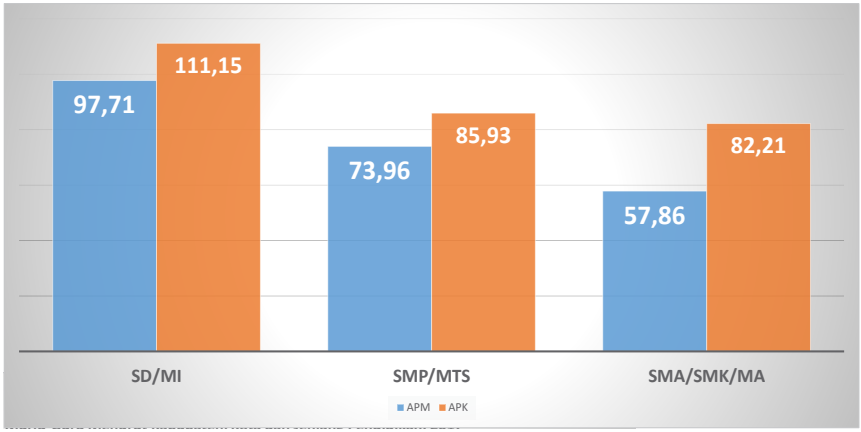

Sumber: Survei Sosial Nasional, 2018
Source: National Socio Economic Survey, 2018

4.1 PENDIDIKAN/*EDUCATION*

Tabel / *Table* 4.1.1 **Persentase Penduduk Usia 7–24 Tahun Menurut Jenis Kelamin, Kelompok Umur Sekolah, dan Partisipasi Sekolah di Provinsi Kepulauan Bangka Belitung, 2018**
Percentage of Population Aged 7-24 Years by Sex, Age Group, and School Participation in Kepulauan Bangka Belitung Province, 2018

Jenis Kelamin dan Kelompok Umur Sekolah *Sex and School Age Group*	Partisipasi Sekolah/*School Participation*		
	Tidak/Belum Pernah Sekolah *Not/Never Attending School*	Masih Sekolah *Attending School*	Tidak Sekolah Lagi *Not Attending School Anymore*
(1)	(2)	(3)	(4)
Laki-Laki/*Male*			
7–12	0,04	99,89	0,08
13–15	0,71	89,46	9,83
16–18	0,41	63,69	35,90
19–24	0,16	14,68	85,16
7–24	0,26	64,93	34,81
Perempuan/*Female*			
7–12	0,19	99,81	0,00
13–15	0,00	96,35	3,65
16–18	0,00	70,59	29,41
19–24	0,41	17,44	82,15
7–24	0,19	69,23	30,58
Laki-Laki+Perempuan/ *Male+Female*			
7–12	0,11	99,85	0,04
13–15	0,38	92,70	6,92
16–18	0,21	67,11	32,68
19–24	0,28	15,99	83,74
7–24	0,23	67,02	32,76

Sumber: Survei Sosial Nasional Kor, Maret 2018
Source: National Socio Economic Survey Kor, March 2018

Tabel / *Table* 4.1.2 **Angka Partisipasi Murni (APM) dan Angka Partisipasi Kasar (APK) Menurut Jenjang Pendidikan di Provinsi Kepulauan Bangka Belitung, 2018**
Net Enrollment Rate and Gross Enrollment Rate by Educational Level in Kepulauan Bangka Belitung Province, 2018

Jenjang Pendidikan *Educational Level*	**APM** *Net Enrollment Rate*	**APK** *Gross Enrollment Rate*
(1)	(2)	(3)
SD/MI *Elementary School*	97,71	111,15
SMP/MTs *Junior High School*	73,96	85,93
SMA/SMK/MA *Senior High School*	57,86	82,21

Sumber: Survei Sosial Nasional Kor, Maret 2017
Source: National Socio Economic Survey Kor, March 2017

Tabel 4.1.3 / ***Table***

Jumlah Sekolah, Guru, Murid dan Rasio Murid-Guru Taman Kanak-Kanak (TK) Menurut Kabupaten/Kota di Provinsi Kepulauan Bangka Belitung, 2018/2019

Number of Schools, Pupils, Teachers, and School-Teacher Ratio of Kindergarten by Regency/Municipality in Kepulauan Bangka Belitung Province, 2018/2019

Kabupaten/Kota *Regency/Municipality*		Sekolah *Schools*	Guru *Teachers*	Murid *Pupils*			Rasio Murid-Guru *Pupil-Teacher Ratio*
				Laki-Laki *Male*	Perempuan *Female*	Jumlah *Total*	
(1)		(2)	(3)	(4)	(5)	(6)	(7)
Kabupaten/*Regency*							
1. Bangka		66	366	2 312	2 190	4 502	12,30
2. Belitung		95	328	697	670	1 367	4,17
3. Bangka Barat		43	153	1 401	1 293	2 694	17,61
4. Bangka Tengah		68	254	1 703	1 608	3 311	13,04
5. Bangka Selatan		53	263	1 835	1 877	3 712	14,11
6. Belitung Timur		83	244	...	...	3 881	15,91
Kota/*Municipality*							
1. Pangkalpinang		60	491	...	...	4 411	8,98
Jumlah *Total*	**2018/2019**	**468**	**2 099**	**7 948****	**7 638****	**23 878**	**11,38**
	2017/2018	**455**	**2 079**	**10 971***	**10 007***	**24 938**	**11,99**
	2016/2017	**348**	**1 647**	**10 923**	**10 328**	**21 251**	**12,90**
	2015/2016	**351**	**1 887**	**10 010**	**6 850**	**16 746**	**8,87**
	2014/2015	**327**	**1 907**	**9 962**	**9 667**	**19 629**	**10,29**

Catatan/*Notes*: *Data belum termasuk Belitung Timur/ *Data is not included Belitung Timur*
**Data belum termasuk Belitung Timur dan Pangkalpinang/ *Data is not included Belitung Timur and Pangkalpinang*

Sumber: Dinas Pendidikan Provinsi Kepulauan Bangka Belitung
Source: Education Service of Kepulauan Bangka Belitung Province

Tabel / *Table* 4.1.4 **Jumlah Sekolah, Guru, Murid dan Rasio Murid-Guru Raudhatul Athfal (RA) Menurut Kabupaten/Kota di Provinsi Kepulauan Bangka Belitung, 2018/2019**
Number of Schools, Teachers, Pupils and School-Teacher Ratio of Islamic Kindergarten by Regency/Municipality in Kepulauan Bangka Belitung Province, 2018/2019

Kabupaten/Kota *Regency/Municipality*		**Sekolah** *Schools*	**Guru** *Teachers*	**Murid** *Pupils*	**Rasio Murid-Guru** *Pupil-Teacher Ratio*
(1)		(2)	(3)	(4)	(5)
Kabupaten/*Regency*					
1. Bangka		14	75	992	13,23
2. Belitung		10	45	799	17,76
3. Bangka Barat		2	12	172	14,33
4. Bangka Tengah		4	19	150	7,89
5. Bangka Selatan		6	26	428	16,46
6. Belitung Timur		...	...	...	...
Kota/*Municipality*					
1. Pangkalpinang		8	47	494	10,51
Jumlah/*Total*	**2018/2019***	**44**	**177**	**3 035**	**17,15**
	2017/2018	**46**	**222**	**3 121**	**14,06**
	2016/2017	**48**	**222**	**3 170**	**14,28**
	2015/2016	**50**	**282**	**2 951**	**10,46**
	2014/2015	**48**	**281**	**3 067**	**10,91**

Catatan/*Notes*: *Data belum termasuk Belitung Timur/ *Data is not included Belitung Timur*
Sumber: Kementerian Agama Kanwil Kepulauan Bangka Belitung
Source: Representative Office of Ministry Religion Affairs of Kepulauan Bangka Belitung Province

Tabel / *Table* 4.1.5 **Jumlah Sekolah, Murid, Guru, dan Rasio Murid-Guru Sekolah Dasar (SD) Menurut Kabupaten/Kota di Provinsi Kepulauan Bangka Belitung, 2018/2019**
Number of Schools, Pupils, Teachers, and School-Teacher Ratio of Primary Schools by Regency/Municipality in Kepulauan Bangka Belitung Province, 2018/2019

Kabupaten/Kota *Regency/Municipality*		Sekolah *Schools*	Guru *Teachers*	Murid *Pupils*			Rasio Murid-Guru *Pupil-Teacher Ratio*
				Laki-Laki *Male*	Perempuan *Female*	Jumlah *Total*	
(1)		(2)	(3)	(4)	(5)	(6)	(7)
Kabupaten/*Regency*							
1. Bangka		181	1 717	18 884	17 216	36 100	21,03
2. Belitung		120	1 092	9 943	9 224	19 167	17,58
3. Bangka Barat		133	1 357	12 888	11 964	24 852	18,31
4. Bangka Tengah		97	1 075	11 862	10 661	22 523	20,95
5. Bangka Selatan		93	1 157	12 674	11 501	24 175	20,89
6. Belitung Timur		105	862	6 669	6 158	12 827	14,88
Kota/*Municipality*							
1. Pangkalpinang		86	1 042	12 061	11 227	23 288	22,35
Jumlah/*Total*	**2018/2019**	**815**	**8 210**	**84 981**	**77 951**	**162 932**	**19,85**
	2017/2018	**810**	**8 167**	**83 789**	**76 863**	**160 652**	**19,67**
	2016/2017	**806**	**8 897**	**83 152**	**75 718**	**158 870**	**17,86**
	2015/2016	**802**	**9 252**	**83 883**	**76 284**	**160 167**	**17,30**
	2014/2015	**799**	**8 917**	**83 811**	**75 825**	**159 663**	**17,91**

Sumber: Dinas Pendidikan Provinsi Kepulauan Bangka Belitung
Source: Education services of Kepulauan Bangka Belitung Province

Tabel 4.1.6 / *Table*

Jumlah Murid Sekolah Dasar (SD) Menurut Usia dan Kabupaten/ Kota di Provinsi Kepulauan Bangka Belitung, 2016/2017
Number of Pupils of Elementary School by Age and Regency/ Municipality in Kepulauan Bangka Belitung Province, 2016/2017

Kabupaten/Kota *Regency/Municipality*		Usia (tahun) *Age(year)*			Jumlah *Total*
		<7	7-12	>12	
(1)		(2)	(3)	(4)	(5)
Kabupaten/*Regency*					
1. Bangka		4 897	30 418	985	36 300
2. Belitung		2 509	16 137	520	19 166
3. Bangka Barat		2 242	21 143	464	23 849
4. Bangka Tengah		2 614	18 907	802	22 323
5. Bangka Selatan		2 098	20 700	776	23 574
6. Belitung Timur		1 656	10 871	234	12 761
Kota/*Municipality*					
1. Pangkalpinang		2 570	19 796	399	22 765
Jumlah/*Total*	**2016/2017**	**18 586**	**137 972**	**4 180**	**158 870**
	2015/2016	**18 002**	**137 329**	**4 836**	**160 167**
	2014/2015	**18 807**	**135 541**	**5 315**	**159 663**
	2013/2014	**20 111**	**130 255**	**5 830**	**156 196**
	2012/2013	**19 429**	**131 411**	**5 897**	**156 737**

Sumber: Dinas Pendidikan Provinsi Kepulauan Bangka Belitung
Source: Education services of Kepulauan Bangka Belitung Province

Tabel / *Table* 4.1.7 **Jumlah Sekolah, Murid, Guru, dan Rasio Murid-Guru Madrasah Ibtidaiyah (MI) Menurut Kabupaten/Kota di Provinsi Kepulauan Bangka Belitung, 2018/2019**
Number of Schools, Pupils, Teachers, and School-Teacher Ratio of Madrasah Ibtidaiyah (MI) by Regency/Municipality in Kepulauan Bangka Belitung Province, 2018/2019

Kabupaten/Kota *Regency/Municipality*		**Sekolah** *Schools*	**Guru** *Teachers*	**Murid** *Pupils*	**Rasio Murid-Guru** *Pupil-Teacher Ratio*
(1)		(2)	(3)	(4)	(5)
Kabupaten/*Regency*					
1. Bangka		8	115	1 700	14,78
2. Belitung		2	19	223	11,74
3. Bangka Barat		5	48	489	10,19
4. Bangka Tengah		4	62	939	15,15
5. Bangka Selatan		5	50	748	14,96
6. Belitung Timur		1	14	189	13,50
Kota/*Municipality*					
1. Pangkalpinang		8	102	1 690	16,57
Jumlah/*Total*	**2018/2019**	**33**	**410**	**5 978**	**14,58**
	2017/2018	**31**	**363**	**5 945**	**16,38**
	2016/2017	**31**	**377**	**5 958**	**15,80**
	2015/2016	**31**	**386**	**5 857**	**21,27**
	2014/2015	31	449	5 736	**12,78**

Sumber: Kementerian Agama Kanwil Kepulauan Bangka Belitung
Source: Representative Office of Ministry Religion Affairs of Kepulauan Bangka Belitung Province

Tabel 4.1.8 / ***Table***

Jumlah Sekolah, Guru, Murid, dan Rasio Murid-Guru Sekolah Menengah Pertama (SMP) Menurut Kabupaten/Kota di Provinsi Kepulauan Bangka Belitung, 2018/2019

Number of Schools, Pupils, Teachers, and School-Teacher Ratio of Junior High Schools by Regency/Municipality in Kepulauan Bangka Belitung Province, 2018/2019

Kabupaten/Kota *Regency/Municipality*		**Sekolah** *Schools*	**Guru** *Teachers*	**Murid** *Pupils*			**Rasio Murid-Guru** *Pupil-Teacher Ratio*
				Laki-Laki *Male*	**Perempuan** *Female*	**Jumlah** *Total*	
(1)		(2)	(3)	(4)	(5)	(6)	(7)
Kabupaten/*Regency*							
1. Bangka		44	670	6 724	6 544	13 268	19,80
2. Belitung		29	416	3 929	4 004	7 933	19,07
3. Bangka Barat		35	454	3 746	3 789	7 535	16,60
4. Bangka Tengah		25	377	3 855	3 937	7 792	20,67
5. Bangka Selatan		32	497	4 187	4 060	8 247	16,59
6. Belitung Timur		23	317	2 602	2 576	5 178	16,33
Kota/*Municipality*							
1. Pangkalpinang		24	452	4 801	4 759	9 582	21,20
Jumlah/*Total*	**2018/2019**	**212**	**3 183**	**29 844**	**29 691**	**59 535**	**18,70**
	2017/2018	**210**	**3 084**	**30 437**	**30 010**	**60 447**	**19,62**
	2016/2017	**208**	**3 198**	**29 800**	**29 430**	**59 230**	**18,52**
	2015/2016	**205**	**3 171**	**30 511**	**29 987**	**60 498**	**19,10**
	2014/2015	**199**	**3 062**	**28 720**	**28 689**	**57 409**	**18,75**

Sumber: Dinas Pendidikan Provinsi Kepulauan Bangka Belitung
Source: Education Service of Kepulauan Bangka Belitung

Tabel 4.1.9 / ***Table***

Jumlah Murid Sekolah Menengah Pertama (SMP) Menurut Usia dan Kabupaten/Kota di Provinsi Kepulauan Bangka Belitung, 2016/2017

Number of Pupils of Junior High School by Age and Regency/ Municipality in Kepulauan Bangka Belitung Province, 2016/2017

Kabupaten/Kota *Regency/Municipality*		Usia (tahun) *Age(year)*			Jumlah *Total*
		<13	13-15	>15	
(1)		(2)	(3)	(4)	(5)
Kabupaten/*Regency*					
1. Bangka		3 206	9 538	699	13 443
2. Belitung		1 830	5 941	405	8 176
3. Bangka Barat		1 686	5 756	497	7 939
4. Bangka Tengah		1 721	5 558	486	7 765
5. Bangka Selatan		1 225	6 562	502	8 289
6. Belitung Timur		1 093	3 994	250	5 337
Kota/*Municipality*					
1. Pangkalpinang		2 455	6 929	276	9 660
Jumlah/*Total*	**2016/2017**	**13 216**	**44 278**	**3 115**	**59 230**
	2015/2016	**13 635**	**43 357**	**3 506**	**60 498**
	2014/2015	**13 306**	**41 079**	**3 024**	**57 409**
	2013/2014	**13 125**	**36 114**	**3 052**	**52 291**
	2012/2013	**14 501**	**34 542**	**3 007**	**52 050**

Sumber: Dinas Pendidikan Provinsi Kepulauan Bangka Belitung
Source: Education services of Kepulauan Bangka Belitung Province

Tabel 4.1.10 / ***Table***

Jumlah Sekolah, Murid, Guru, dan Rasio Murid-Guru Madrasah Tsanawiyah (MTs) Menurut Kabupaten/Kota di Provinsi Kepulauan Bangka Belitung, 2018/2019

Number of Schools, Pupils, Teachers, and School-Teacher Ratio of Madrasah Tsanawiyah (MTs) by Regency/Municipality in Kepulauan Bangka Belitung Province, 2018/2019

Kabupaten/Kota *Regency/Municipality*		**Sekolah** *Schools*	**Guru** *Teachers*	**Murid** *Pupils*	**Rasio Murid-Guru** *Pupil-Teacher Ratio*
(1)		(2)	(3)	(4)	(5)
Kabupaten/*Regency*					
1. Bangka		17	292	2 818	9,65
2. Belitung		3	51	725	14,22
3. Bangka Barat		11	113	1 860	16,46
4. Bangka Tengah		5	100	1 712	17,12
5. Bangka Selatan		6	81	631	14,02
6. Belitung Timur		2	45	543	12,07
Kota/*Municipality*					
1. Pangkalpinang		3	68	1 088	16,00
Jumlah/*Total*	**2018/2019**	**47**	**750**	**9 377**	**12,50**
	2017/2018	**46**	**680**	**8 543**	**12,56**
	2016/2017	**46**	**752**	**8 617**	**11,46**
	2015/2016	**45**	**722**	**7 922**	**10,97**
	2014/2015	**44**	**993**	**7 810**	**7,87**

Sumber: Kementerian Agama Kanwil Kepulauan Bangka Belitung

Source: Representative Office of Ministry Religion Affairs of Kepulauan Bangka Belitung Province

Tabel 4.1.11 / ***Table***

Jumlah Sekolah, Murid, Guru, dan Rasio Murid-Guru Sekolah Menengah Atas (SMA) Menurut Kabupaten/Kota di Provinsi Kepulauan Bangka Belitung, 2018/2019

Number of Schools, Pupils, Teachers, and School-Teacher Ratio of Senior High Schools by Regency/Municipality in Kepulauan Bangka Belitung Province, 2018/2019

Kabupaten/Kota *Regency/Municipality*	**Sekolah** *Schools*	**Guru** *Teachers*	**Murid** *Pupils*			**Rasio Murid-Guru** *Pupil-Teacher Ratio*
			Laki-Laki *Male*	**Perempuan** *Female*	**Jumlah** *Total*	
(1)	(2)	(3)	(4)	(5)	(6)	(7)
Kabupaten/*Regency*						
1. Bangka	17	375	2 828	3 407	6 235	16,63
2. Belitung	7	166	1 496	1 656	3 152	18,99
3. Bangka Barat	10	204	1 721	2 211	3 932	19,27
4. Bangka Tengah	8	166	1 385	1 659	3 044	18,34
5. Bangka Selatan	11	250	1 909	2 365	4 274	17,10
6. Belitung Timur	7	185	1 121	1 486	2 607	14,09
Kota/*Municipality*						
1. Pangkalpinang	10	247	1 915	2 416	4 331	17,53
Jumlah/*Total* **2018/2019**	**70**	**1 593**	**12 375**	**15 200**	**27 575**	**17,31**
2017/2018	**67**	**1 533**	**11 613**	**14 496**	**26 109**	**17,03**
2016/2017	**67**	**1 555**	**10 795**	**13 529**	**24 324**	**15,64**
2015/2016	**66**	**1 529**	**10 823**	**13 555**	**24 378**	**15,90**
2014/2015	**65**	**1 297**	**9 766**	**12 317**	**22 083**	**17,03**

Sumber: Dinas Pendidikan Provinsi Kepulauan Bangka Belitung
Source: Education services of Kepulauan Bangka Belitung Province

Tabel 4.1.12 / ***Table***

Jumlah Murid Sekolah Menengah Atas Menurut Usia dan Kabupaten/Kota di Provinsi Kepulauan Bangka Belitung, 2016/2017

Number of Pupils of Senior High School by Age and Regency/ Municipality in Kepulauan Bangka Belitung Province, 2016/2017

Kabupaten/Kota *Regency/Municipality*		**Usia (tahun)** *Age(year)*			**Jumlah** *Total*
		<16	**16-18**	**>18**	
(1)		(2)	(3)	(4)	(5)
Kabupaten/*Regency*					
1. Bangka		1 631	3 970	228	5 829
2. Belitung		837	2 048	99	2 984
3. Bangka Barat		995	2 702	180	3 877
4. Bangka Tengah		713	1 949	127	2 789
5. Bangka Selatan		827	3 031	202	4 060
6. Belitung Timur		727	1 830	71	2 628
Kota/*Municipality*					
1. Pangkalpinang		1 338	2 701	47	4 086
Jumlah/*Total*	**2016/2017**	**7 068**	**18 231**	**954**	**24 324**
	2015/2016	**6 700**	**16 739**	**939**	**24 378**
	2014/2015	**6 324**	**14 908**	**851**	**22 083**
	2013/2014	**5 200**	**13 368**	**823**	**19 391**
	2012/2013	**5 667**	**12 813**	**830**	**19 264**

Sumber: Dinas Pendidikan Provinsi Kepulauan Bangka Belitung
Source: Education services of Kepulauan Bangka Belitung Province

Tabel 4.1.13 / ***Table***

Jumlah Sekolah, Murid, Guru, dan Rasio Murid-Guru Sekolah Menengah Kejuruan (SMK) Menurut Kabupaten/Kota di Provinsi Kepulauan Bangka Belitung, 2018/2019

Number of Schools, Pupils, Teachers, and School-Teacher Ratio of Vocational High Schools by Regency/Municipality in Kepulauan Bangka Belitung Province, 2018/2019

Kabupaten/Kota *Regency/Municipality*	**Sekolah** *Schools*	**Guru** *Teachers*	**Murid** *Pupils*			**Rasio Murid-Guru** *Pupil-Teacher Ratio*
			Laki-Laki *Male*	**Perempuan** *Female*	**Jumlah** *Total*	
(1)	(2)	(3)	(4)	(5)	(6)	(7)
Kabupaten/*Regency*						
1. Bangka	11	306	2 731	2 320	5 051	16,51
2. Belitung	7	212	1 856	1 790	3 646	17,20
3. Bangka Barat	9	201	1 716	1 256	2 972	14,80
4. Bangka Tengah	5	196	1 638	1 472	3 110	15,90
5. Bangka Selatan	7	179	1 297	937	2 234	12,50
6. Belitung Timur	8	145	1 177	798	1 975	13,60
Kota/*Municipality*						
1. Pangkalpinang	9	355	2 865	2 534	5 399	15,21
Jumlah/*Total* **2018/2019**	**56**	**1 594**	**13 280**	**11 107**	**24 387**	**15,30**
2017/2018	**54**	**1 544**	**12 774**	**10 995**	**23 769**	**15,39**
2016/2017	**54**	**1 549**	**12 246**	**10 744**	**22 990**	**14,84**
2015/2016	**54**	**1 528**	**12 335**	**10 799**	**23 134**	**15,14**
2014/2015	**51**	**1 327**	**11 200**	**10 106**	**21 306**	**16,06**

Sumber: Dinas Pendidikan Provinsi Kepulauan Bangka Belitung
Source: Education services of Kepulauan Bangka Belitung Province

Tabel 4.1.14 / ***Table***

Jumlah Murid Sekolah Menengah Kejuruan (SMK) Menurut Usia dan Kabupaten/Kota di Provinsi Kepulauan Bangka Belitung, 2016/2017

Number of Pupils of Vocational High School by Age and Regency/ Municipality in Kepulauan Bangka Belitung Province, 2016/2017

Kabupaten/Kota *Regency/Municipality*		Usia (tahun) *Age(year)*			Jumlah *Total*
		<16	16-18	>18	
(1)		(2)	(3)	(4)	(5)
Kabupaten/*Regency*					
1. Bangka		1 145	3 536	299	4 980
2. Belitung		951	2 524	183	3 658
3. Bangka Barat		568	2 073	199	2 840
4. Bangka Tengah		646	2 214	246	3 106
5. Bangka Selatan		346	1 645	173	2 165
6. Belitung Timur		444	1 389	96	1 929
Kota/*Municipality*					
1. Pangkalpinang		1 426	3 696	158	5 280
Jumlah/*Total*	**2016/2017**	**5 526**	**17 077**	**1 355**	**22 990**
	2015/2016	**5 358**	**16 481**	**1 295**	**23 134**
	2014/2015	**5 354**	**14 751**	**1 201**	**21 306**
	2013/2014	**5 205**	**13 731**	**1 137**	**20 073**
	2012/2013	**5 419**	**12 718**	**1 336**	**19 473**

Sumber: Dinas Pendidikan Provinsi Kepulauan Bangka Belitung
Source: Education services of Kepulauan Bangka Belitung Province

Tabel / *Table* 4.1.15 Jumlah Sekolah, Murid, Guru, dan Rasio Murid-Guru Madrasah Aliyah (MA) Menurut Kabupaten/Kota di Provinsi Kepulauan Bangka Belitung, 2018/2019

Number of Schools, Pupils, Teachers, and School-Teacher Ratio of Senior High Schools by Regency/Municipality in Kepulauan Bangka Belitung Province, 2018/2019

Kabupaten/Kota *Regency/Municipality*		**Sekolah** *Schools*	**Guru** *Teachers*	**Murid** *Pupils*	**Rasio Murid-Guru** *Pupil-Teacher Ratio*
(1)		(2)	(3)	(4)	(5)
Kabupaten/*Regency*					
1.	**Bangka**	7	90	1 336	14,84
2.	**Belitung**	2	50	621	12,42
3.	**Bangka Barat**	4	47	744	15,83
4.	**Bangka Tengah**	5	99	832	8,40
5.	**Bangka Selatan**	4	39	204	5,23
6.	**Belitung Timur**	1	9	59	6,55
Kota/*Municipality*					
1.	**Pangkalpinang**	3	98	1 143	11,66
Jumlah/*Total*	**2018/2019**	**26**	**432**	**4 939**	**11,43**
	2017/2018	**26**	**413**	**4 136**	**10,01**
	2016/2017	**26**	**374**	**4 205**	**11,24**
	2015/2016	**23**	**440**	**3 525**	**8,01**
	2014/2015	**23**	**558**	**3 466**	**6,21**

Sumber: Kementerian Agama Kepulauan Bangka Belitung

Source: Representative Office of Ministry Religion Affairs of Kepulauan Bangka Belitung Province

Tabel 4.1.16 / ***Table***

Jumlah Dosen Tetap Perguruan Tinggi, 2018
Number of Lecturers of University, 2018

	Perguruan Tinggi *University*		Dosen/*Lectures* Laki-Laki *Male*	Dosen/*Lectures* Perempuan *Female*	Jumlah *Total*
	(1)		(2)	(3)	(4)
1.	Universitas Bangka Belitung		105	91	196
2.	STIE IBEK Pangkalpinang		10	5	15
3.	STIE PERTIBA Pangkalpinang		20	4	24
4.	AKBID Bunga Bangsaku		-	10	10
5.	STIKES Abdi Nusa		7	8	15
6.	AKPER Pemda Pangkalpinang		1	6	7
7.	AKPER Belitung		5	3	8
8.	Akademi Manajemen Belitung		6	4	10
9.	Politeknik Manufaktur Bangka Belitung		53	8	61
10.	AKBID Sungailiat		-	5	5
11.	STIMIK ATMA LUHUR Pangkalpinang		31	21	52
12.	STAIN Syaikh Abdurrahman Siddik		36	17	53
13.	STKIP Muhammadiyah Bangka Belitung		12	20	32
14.	Universitas Terbuka Pangkalpinang		3	2	5
15.	STISIPOL Pahlawan 12		12	3	15
16.	Politeknik Darma Ganesha		13	5	18
	Jumlah/*Total*	2018	314	212	526
		2017	276	195	461
		2016	237	162	399
		2015	260	176	436
		2014	289	157	446

Sumber: Badan Pusat Statistik Kabupaten/Kota
Source: BPS-Statistics of Regency/Municipality

Tabel 4.1.17 / ***Table***

Jumlah Dosen Tidak Tetap Perguruan Tinggi, 2018
Number of Temporary Lecturers of University, 2018

	Perguruan Tinggi *University*		Dosen/*Lectures* Laki-Laki *Male*	Dosen/*Lectures* Perempuan *Female*	Jumlah *Total*
	(1)		(2)	(3)	(4)
1.	Universitas Bangka Belitung		3	2	5
2.	STIE IBEK Pangkalpinang		5	-	5
3.	STIE PERTIBA Pangkalpinang		16	7	23
4.	AKBID Bunga Bangsaku		-	-	-
5.	STIKES Abdi Nusa		13	4	17
6.	AKPER Pemda Pangkalpinang		-	1	1
7.	AKPER Belitung		-	2	2
8.	Akademi Manajemen Belitung		17	3	20
9.	Politeknik Manufaktur Bangka Belitung		9	5	14
10.	AKBID Sungailiat		4	7	11
11.	STIMIK ATMA LUHUR Pangkalpinang		-	2	2
12.	STAIN Syaikh Abdurrahman Siddik		29	18	47
13	STKIP Muhammadiyah Bangka Belitung		3	6	9
14	Universitas Terbuka Pangkalpinang		547	380	927
15	STISIPOL Pahlawan 12		7	4	11
16.	Politeknik Darma Ganesha		5	6	11
	Jumlah/*Total*	2018	658	447	1 105
		2017	732	476	1 208
		2016	760	520	1 280
		2015	194	134	338
		2014	254	128	382

Sumber: Badan Pusat Statistik Kabupaten/Kota
Source: BPS-Statistics of Regency/Municipality

Tabel 4.1.18 / ***Table***

Jumlah Mahasiswa Perguruan Tinggi, 2018
Number of Students of University, 2018

	Perguruan Tinggi *University*		Mahasiswa/*Students* Laki-Laki *Male*	Mahasiswa/*Students* Perempuan *Female*	Jumlah *Total*
	(1)		(2)	(3)	(4)
1.	Universitas Bangka Belitung		2 161	2 400	4 561
2.	STIE IBEK Pangkalpinang		121	199	320
3.	STIE PERTIBA Pangkalpinang		312	361	673
4.	AKBID Bunga Bangsaku		-	40	40
5.	STIKES Abdi Nusa		21	109	130
6.	AKPER Pemda Pangkalpinang		23	114	137
7.	AKPER Belitung		25	60	85
8.	Akademi Manajemen Belitung		105	127	232
9.	Politeknik Manufaktur Bangka Belitung		533	166	699
10.	AKBID Sungailiat		-	46	46
11.	STIMIK ATMA LUHUR Pangkalpinang		696	523	1 219
12.	STAIN Syaikh Abdurrahman Siddik		1 055	2 108	3 163
13.	STKIP Muhammadiyah Bangka Belitung		580	813	1 393
14.	Universitas Terbuka Pangkalpinang		2 964	4 612	7 576
15.	STISIPOL Pahlawan 12		96	108	204
16.	Politeknik Darma Ganesha		24	19	43
	Jumlah/*Total*	2018	8 716	11 805	20 524
		2017	8 439	11 194	19 633
		2016	8 545	10 901	19 446
		2015	3 160	2 584	3 516
		2014	4 731	5 341	10 072

Sumber: Badan Pusat Statistik Kabupaten/Kota
Source: BPS-Statistics of Regency/Municipality

Tabel 4.1.19 / ***Table*** **Jumlah Wisudawan Perguruan Tinggi, 2018**
Number of Graduated of University, 2018

	Perguruan Tinggi *University*		Wisudawan/*Graduated* Laki-Laki *Male*	Wisudawan/*Graduated* Perempuan *Female*	Jumlah *Total*
	(1)		(2)	(3)	(4)
1.	Universitas Bangka Belitung		335	339	674
2.	STIE IBEK Pangkalpinang		25	43	68
3.	STIE PERTIBA Pangkalpinang		75	71	146
4.	AKBID Bunga Bangsaku		-	12	12
5.	STIKES Abdi Nusa		15	56	71
6.	AKPER Pemda Pangkalpinang		14	45	59
7.	AKPER Belitung		25	60	85
8.	Akademi Manajemen Belitung		105	127	232
9.	Politeknik Manufaktur Bangka Belitung		142	46	188
10.	AKBID Sungailiat		-	21	21
11.	STIMIK ATMA LUHUR Pangkalpinang		174	155	329
12.	STAIN Syaikh Abdurrahman Siddik		-	-	-
13.	STKIP Muhammadiyah Bangka Belitung		50	78	128
14.	Universitas Terbuka Pangkalpinang		1 335	2 698	4 033
15.	STISIPOL Pahlawan 12		22	12	34
16.	Politeknik Darma Ganesha		24	19	43
	Jumlah/*Total*	2018	2 341	3 782	6 123
		2017	2 353	3 886	6 239
		2016	2 588	3 295	5 883
		2015	1 820	2 147	3 967
		2014	1 587	1 630	3 217

Sumber: Badan Pusat Statistik Kabupaten/Kota
Source: BPS-Statistics of Regency/Municipality

4.2 KESEHATAN/*HEALTH*

Tabel / ***Table*** **4.2.1** **Jumlah Fasilitas Kesehatan Menurut Kabupaten/kota di Provinsi Kepulauan Bangka Belitung, 2018**
Number of Health Facilities by Regency/Municipality in Kepulauan Bangka Belitung Province, 2018

Kabupaten/Kota *Regency/Municipality*	**Rumah Sakit** *Hospital*	**Rumah Bersalin** *Maternity Hospital*	**Puskesmas** *Public Health Center*	**Posyandu** *Maternal & Child Health Center*	**Klinik/ Balai Kesehatan** *Clinic/ Health Center*	**Polindes** *Village Maternity*
(1)	**(2)**	**(3)**	**(4)**	**(5)**	**(6)**	**(7)**
Kabupaten/*Regency*						
1. Bangka	7	-	12	228	21	5
2. Belitung	3	-	9	177	11	5
3. Bangka Barat	3	-	8	182	5	11
4. Bangka Tengah	2	-	9	138	4	-
5. Bangka Selatan	1	-	10	119	2	-
6. Belitung Timur	1	-	7	135	6	8
Kota/*Municipality*						
1. Pangkalpinang	7	1	9	116	22	-
Jumlah/*Total*	**24**	**1**	**64**	**1 095**	**71**	**29**

Sumber: Dinas Kesehatan Provinsi Kepulauan Bangka Belitung
Source: Public Health Service of Kepulauan Bangka Belitung Province

Tabel / *Table* 4.2.2 **Jumlah Rumah Sakit Pemerintah, Swasta dan Khusus serta Kapasitas Tempat Tidur Menurut Kabupaten/Kota, 2018**
Number of Government, Private and Special Hospitals and Bed Capacities by Regency/Municipality, 2018

Kabupaten/Kota *Regency/Municipality*		Pemerintah *Government*		Swasta *Private*	
		RS *Hospital*	Tempat Tidur/*Beds*	RS *Hospital*	Tempat Tidur/*Beds*
(1)		(2)	(3)	(4)	(5)
Kabupaten/*Regency*					
1. Bangka		5	446	2	172
2. Belitung		1	120	2	126
3. Bangka Barat		1	98	2	50
4. Bangka Tengah		1	114	1	33
5. Bangka Selatan		1	89	-	-
6. Belitung Timur		1	114	-	-
Kota/*Municipality*					
1. Pangkalpinang		1	149	6	391
Jumlah/*Total*	**2018**	**11**	**1 130**	**13**	**772**
	2017	**10**	**999**	**9**	**710**
	2016	**9**	**1 035**	**6**	**469**
	2015	**9**	**1 035**	**6**	**469**
	2014	**8**	**880**	**6**	**346**

Bersambung/*Continued*

Lanjutan tabel/*Continued Table* **4.2.2**

Kabupaten/Kota *Regency/Municipality*		Khusus *Spesific*		Jumlah *Total*	
		RS *Hospital*	**Tempat Tidur/** *Beds*	**RS** *Hospital*	**Tempat Tidur/** *Beds*
(1)		(6)	(7)	(8)	(9)
Kabupaten/*Regency*					
1. Bangka		1	152	8	770
2. Belitung		-	-	3	246
3. Bangka Barat		-	-	3	148
4. Bangka Tengah		-	-	2	147
5. Bangka Selatan		-	-	1	89
6. Belitung Timur		-	-	1	114
Kota/*Municipality*					
1. Pangkalpinang		3	112	10	652
Jumlah/*Total*	**2018**	**4**	**264**	**28**	**2 166**
	2017	**2**	**264**	**19**	**1 709**
	2016	**2**	**176**	**19**	**1 615**
	2015	**2**	**190**	**17**	**1 694**
	2014	**2**	**179**	**17**	**1 683**

Sumber: Dinas Kesehatan Provinsi Kepulauan Bangka Belitung
Source: Public Health Service of Kepulauan Bangka Belitung Province

Tabel / *Table* 4.2.3 Jumlah Puskesmas dan Puskesmas Pembantu Menurut Kabupaten/Kota di Provinsi Kepulauan Bangka Belitung, 2018

Number of Public Health Centers and Subsidiary Public Health Centers by Regency/Municipality in Kepulauan Bangka Belitung Province, 2018

Kabupaten/Kota *Regency/Municipality*		**Puskesmas** *Public Health Centers*	**Puskesmas Pembantu** *Subsidiary Public Health Centers*	**Pengunjung Puskesmas** *Visitors*
(1)		(2)	(3)	(4)
Kabupaten/*Regency*				
1. Bangka		12	35	162 826
2. Belitung		9	32	157 590
3. Bangka Barat		8	19	118 719
4. Bangka Tengah		9	20	122 867
5. Bangka Selatan		10	29	38 090
6. Belitung Timur		7	17	128 126
Kota/*Municipality*				
1. Pangkalpinang		9	19	376 936
Jumlah/*Total*	**2018**	**64**	**171**	**1 105 154**
	2017	**63**	**169**	**1 290 151**
	2016	**62**	**170**	**823 330**
	2015	**62**	**169**	**657 721**
	2014	**61**	**169**	**810 666**

Sumber: Dinas Kesehatan Provinsi Kepulauan Bangka Belitung
Source: Public Health Service of Kepulauan Bangka Belitung Province

Tabel 4.2.4 / ***Table***

Jumlah Tenaga Kesehatan Menurut Kabupaten/Kota di Provinsi Kepulauan Bangka Belitung, 2018

Number of Health Personnel by Regency/Municipality in Kepulauan Bangka Belitung Province, 2018

Kabupaten/Kota *Regency/Municipality*		Tenaga Kesehatan/*Health Personnel*				
		Medis *Medical*	**Perawat** *Nurse*	**Bidan** *Midwives*	**Farmasi** *Pharmacy*	**Ahli Gizi** *Nutrizionist*
(1)		(2)	(3)	(4)	(5)	(6)
Kabupaten/*Regency*						
1. Bangka		177	679	266	63	28
2. Belitung		112	360	212	37	23
3. Bangka Barat		63	314	186	40	21
4. Bangka Tengah		90	298	148	57	22
5. Bangka Selatan		59	219	124	32	13
6. Belitung Timur		61	243	96	17	10
Kota/*Municipality*						
1. Pangkalpinang		107	582	195	71	23
Jumlah/*Total*	**2018**	**669**	**2 695**	**1 227**	**317**	**140**
	2017	**703**	**2 678**	**1 195**	**353**	**135**
	2016	**664**	**2 934**	**1 200**	**343**	**156**
	2015	**219**	**1 135**	**763**	**90**	**91**
	2014	**202**	**1 111**	**726**	**86**	**93**

Bersambung/*Continued*

Lanjutan Tabel/*Continued Table* 4.2.4

Kabupaten/Kota *Regency/Municipality*		Tenaga Kesehatan/*Health Personnel*				
		Kesehatan Masyarakat *Public Health*	**Sanitasi** *Sanitation Workers*	**Teknisi Medis** *Medical Technician*	**Terapi Fisik** *Physical Therapy*	**Jumlah** *Total*
(1)		(7)	(8)	(9)	(10)	(11)
Kabupaten/*Regency*						
1. Bangka		59	18	71	25	1 386
2. Belitung		19	13	24	7	807
3. Bangka Barat		15	10	28	5	682
4. Bangka Tengah		24	17	33	2	691
5. Bangka Selatan		16	13	21	5	502
6. Belitung Timur		6	8	9	5	455
Kota/*Municipality*						
1. Pangkalpinang		19	12	38	11	1 058
Jumlah/*Total*	**2018**	**158**	**91**	**224**	**60**	**5 581**
	2017	**214**	**114**	**230**	**66**	**5 715**
	2016	**173**	**119**	**504**	**52**	**6 145**
	2015	**105**	**80**	**96**	**1**	**2 580**
	2014	**96**	**74**	**98**	**1**	**2 487**

Catatan/*Note* :
Medis : Dokter Spesialis, Dokter Umum, Dokter
Medical : Specialist, General Practitioner, Dentist
Perawat/*Nurse* : Termasuk Lulusan DIII dan S1
Farmasi/*Pharmacy* : Apoteker, Asisten Apoteker
Ahli Gizi/*Nutrizionist*: Lulusan DI dan DIII Gizi (SPAG dan AKZI)
Teknisi Medis : Analis, TEM & Penata Rontgen, Penata Anestesi dan Fisoterapi
Sanitasi/*Sanitation Workers* : Lulusan SPPH, APK dan DIII Kesehatan Lingkungan
Kesmas/*PublicHealth* : SKM, MPH, dll

Sumber: Dinas Kesehatan Provinsi Kepulauan Bangka Belitung
Source: Public Health Service of Kepulauan Bangka Belitung Province

Tabel 4.2.5 / ***Table***

Jumlah Tenaga Kesehatan di Rumah Sakit, 2018
Number of Medical Personnels at Hospitals, 2018

Kabupaten/Kota *Regency/Municipality*		Medis *Medical*	Perawat *Nurse*	Bidan *Midwives*	Farmasi *Pharmacy*	Ahli Gizi *Nutrizionist*
(1)		(2)	(3)	(4)	(5)	(6)
1 Kabupaten Bangka						
RSUD Sungailiat		41	181	21	9	8
RS Swasta (RS Medika Stania, dll)		29	70	32	8	3
2 Kabupaten Bangka Barat						
RSUD Mentok		38	129	47	19	6
RS Swasta		5	25	3	5	1
3 Kabupaten Bangka Tengah						
RSUD Bangka Tengah		44	143	30	19	6
RS Swasta		9	41	6	20	2
4 RSUD Kabupaten Bangka Selatan		34	77	32	17	5
5 Kabupaten Belitung						
RSUD Kabupaten Belitung		55	126	28	14	8
RS Swasta (Almah & Utama)		23	71	11	6	2
6 RSUD Kabupaten Belitung Timur		42	146	25	9	4
7 Kota Pangkalpinang						
RSUD Depati Hamzah		45	168	32	16	7
RS Swasta (RSBT, Bakti Wara, Muhaya dan DKT)		28	290	64	40	6
8 RS Jiwa Provinsi		19	143	1	12	3
9 RS Provinsi Ir. Soekarno		40	129	47	16	9
Jumlah/*Total*	2018	448	1 746	379	208	69
	2017	402	1 587	334	190	73
	2016	384	1 791	347	218	73
	2015	210	1 136	256	137	35

Catatan/*Note* :
Medis: Dokter Spesialis, Dokter Umum, Dokter Gigi
Medical: Specialist, General Practitioner, Dentist
Perawat/*Nurse*: Termasuk Lulusan DIII dan S1
Farmasi/*Pharmacy*: Apoteker, Asisten Apoteker
Ahli Gizi/*Nutrizionist*: Lulusan DI dan DIII Gizi (SPAG dan AKZI)

Bersambung/*Continued*

Lanjutan Tabel/*Continued Table* 4.2.5

	Kabupaten/Kota *Regency/Municipality*		Kesehatan Masyarakat *Public Health*	Sanitasi *Sanitation Workers*	Teknisi Medis *Medical Technician*	Terapi Fisik *Physical Therapy*	Jumlah *Total*
	(1)		(7)	(8)	(9)	(10)	(11)
1	Kabupaten Bangka						
	RSUD Sungailiat		11	3	11	3	288
	RS Swasta (RS Medika Stania, dll)		1	1	6	-	150
2	Kabupaten Bangka Barat						
	RSUD Mentok		-	2	11	3	258
	RS Swasta		-	-	2	1	39
3	Kabupaten Bangka Tengah						
	RSUD Bangka Tengah		10	5	16	5	278
	RS Swasta		-	1	1	1	81
4	RSUD Kabupaten Bangka Selatan		3	2	14	2	186
5	Kabupaten Belitung						
	RSUD Kabupaten Belitung		2	4	8	5	250
	RS Swasta (Almah & Utama)		2	-	3	1	119
6	RSUD Kabupaten Belitung Timur		-	3	4	-	233
7	Kota Pangkalpinang						
	RSUD Depati Hamzah		4	2	20	3	297
	RS Swasta (RSBT, Bakti Wara, Muhaya dan DKT)		2	-	10	5	445
8	RS Jiwa Provinsi		1	2	15	4	200
9	RS Provinsi Ir. Soekarno		15	3	19	9	287
	Jumlah/*Total*	2018	51	28	140	42	3 111
		2017	44	30	136	57	2 835
		2016	86	34	355	77	3 365
		2015	95	25	201	31	2 126

Catatan/*Note* :
Teknisi Medis: Analis, TEM & Penata Rontgen, Penata Anestesi dan Fisoterapi
Sanitasi/*Sanitation Workers*: Lulusan SPPH, APK dan DIII Kesehatan Lingkungan
Kesmas/*PublicHealth*: SKM, MPH, dll

Sumber: Dinas Kesehatan Provinsi Kepulauan Bangka Belitung
Source: Public Health Service of Kepulauan Bangka Belitung Province

Tabel / *Table* 4.2.6 **Jumlah Dokter Spesialis, Dokter Umum, dan Dokter Gigi Menurut Sarana Pelayanan Kesehatan di Provinsi Kepulauan Bangka Belitung, 2018**
Number of Specialist Doctor, Generalist Doctor, and Dentist by Type of Health Facility in Kepulauan Bangka Belitung Province, 2018

Unit Kerja *Work Unit*	**Dokter Spesialis** ***Spesialist*** *Doctors*	**Dokter Umum** *Generalist Doctors*	**Dokter Gigi** *Dentist*
(1)	**(2)**	**(3)**	**(4)**
Puskesmas/*Public Health Center*	-	159	61
Rumah Sakit/*Hospital*	224	308	56
Jumlah/*Total* **2018**	**224**	**467**	**117**

Sumber: Dinas Kesehatan Provinsi Kepulauan Bangka Belitung
Source: Public Health Service of Kepulauan Bangka Belitung Province

Tabel / *Table* 4.2.7 **Jumlah Tenaga Kesehatan dan Nonkesehatan Menurut Kabupaten/Kota di Provinsi Kepulauan Bangka Belitung, 2018**
Number of Health and Non Health Personel by Regency/ Municipality in Kepulauan Bangka Belitung Provnce, 2018

Kabupaten/Kota *Regency/Municipality*		Tenaga Kesehatan *Health Personnel*	Non Tenaga Kesehatan *Non-Health Personnel*	Jumlah *Total*	Persentase Tenaga Kesehatan *Percentage of Health Personnel*
(1)		(2)	(3)	(4)	(5)
Kabupaten/*Regency*					
1. Bangka		1 386	848	2 234	62,04
2. Belitung		807	348	1 155	69,87
3. Bangka Barat		682	291	973	70,09
4. Bangka Tengah		691	170	861	80,26
5. Bangka Selatan		502	172	674	74,48
6. Belitung Timur		455	265	720	63,19
Kota/*Municipality*					
1. Pangkalpinang		1 058	512	1 570	67,39
Jumlah/*Total*	**2018**	**5 581**	**2 606**	**8 187**	**68,17**
	2017	**5 715**	**3 288**	**10 060**	**67,32**
	2016	**6 145**	**2 287**	**8 432**	**72,88**
	2015	**2 580**	**1 682**	**4 262**	**50,63**
	2014	**2 487**	**2 689**	**5 176**	**48,05**

Sumber: Dinas Kesehatan Provinsi Kepulauan Bangka Belitung
Source: Public Health Service of Kepulauan Bangka Belitung Province

Tabel 4.2.8 / *Table*

Persentase Balita yang Pernah Mendapat Imunisasi Menurut Kabupaten/Kota dan Jenis Imunisasi di Provinsi Kepulauan Bangka Belitung, 2018

Percentage of Children Under Five Years Who Had Immunization by Regency/Municipality and Type of Immunization in Kepulauan Bangka Belitung Province, 2018

Kabupaten/Kota *Regency/Municipality*	BCG	DPT			Campak *Measles*
		HB-HIB 1	HB-HIB 2	HB-HIB 3	
(1)	(2)	(3)	(4)	(5)	(6)
Kabupaten/*Regency*					
1. Bangka	9617	98,52	97,25	97,34	96,20
2. Belitung	100,55	98,88	98,31	97,39	70,84
3. Bangka Barat	84,86	93,62	93,67	89,06	87,63
4. Bangka Tengah	90,14	94,83	92,03	87,50	66,55
5. Bangka Selatan	88,51	89,05	79,87	76,24	47,72
6. Belitung Timur	97,03	98,96	99,41	100,73	83,94
Kota/*Municipality*					
1. Pangkalpinang	96,03	100,54	99,17	101,51	87,27
Jumlah/*Total* 2018	93,63	96,20	94,07	92,42	76,01

Bersambung/*Continued*

Lanjutan Tabel/*Continued Table* 4.2.8

Kabupaten/Kota *Regency/Municipality*		Polio				Hepatitis B			
		1	2	3	4	0	1	2	3
(1)		(7)	(8)	(9)	(10)	(11)	(12)	(13)	(14)
Kabupaten/*Regency*									
1. Bangka		98,61	98,52	97,25	97,34	101,99	...	...	...
2. Belitung		96,00	98,90	98,22	97,41	105,99	...	...	...
3. Bangka Barat		91,92	93,59	93,67	88,82	94,05	...	...	...
4. Bangka Tengah		103,52	94,77	91,82	87,26	99,37	...	...	...
5. Bangka Selatan		89,15	89,05	79,87	76,24	77,56	...	...	...
6. Belitung Timur		98,16	99,34	99,17	100,48	102,59	...	...	...
Kota/*Municipality*									
1. Pangkalpinang		98,60	100,54	99,17	101,51	100,77	...	...	...
Jumlah/*Total*	**2018**	96,14	96,24	93,99	92,33	97,58	...	...	...

Sumber: Dinas Kesehatan Provinsi Kepulauan Bangka Belitung
Source: Public Health Service of Kepulauan Bangka Belitung Province

Tabel 4.2.9 / ***Table***

Jumlah Apotek dan Pedagang Besar Farmasi Menurut Kabupaten/Kota di Provinsi Kepulauan Bangka Belitung, 2018

Number of Dispensaries and Pharmaceutical Wholesalers by Regency/Municipality in Kepulauan Bangka Belitung Province, 2018

Kabupaten/Kota *Regency/Municipality*		**Apotek** *Dispensaries*	**Pedagang Besar Farmasi** *Pharmaceutical Wholesalers*
(1)		(2)	(3)
Kabupaten/*Regency*			
1. Bangka		38	1
2. Belitung		18	2
3. Bangka Barat		9	-
4. Bangka Tengah		14	1
5. Bangka Selatan		14	-
6. Belitung Timur		13	-
Kota/*Municipality*			
1. Pangkalpinang		69	9
Jumlah/*Total*	**2018**	**175**	**13**
	2017	**157**	**11**
	2016	**150**	**3**
	2015	**155**	**8**
	2014	**152**	**17**

Sumber: Dinas Kesehatan Provinsi Kepulauan Bangka Belitung
Source: Public Health Service of Kepulauan Bangka Belitung Province

Tabel 4.2.10 / ***Table***

Jumlah Bayi Lahir, Bayi Berat Badan Lahir Rendah (BBLR), dan Bergizi Buruk Menurut Kabupaten/Kota di Provinsi Kepulauan Bangka Belitung, 2018

Number of Births, Babies with Low Birth Weights (LBW), and Malnutrion Cases by Regency/Municipality in Kepulauan Bangka Belitung Province, 2018

Kabupaten/Kota *Regency/Municipality*		**Bayi Lahir** *Births*	**BBLR/***LBW*	**Gizi Buruk** *Malnutrition*
(1)		(2)	(3)	(4)
Kabupaten/*Regency*				
1. Bangka		6 361	175	4
2. Belitung		3 048	196	7
3. Bangka Barat		3 779	168	9
4. Bangka Tengah		3 479	104	12
5. Bangka Selatan		3 231	113	11
6. Belitung Timur		2 108	119	10
Kota/*Municipality*				
1. Pangkalpinang		4 303	120	11
Jumlah/*Total*	**2018**	**26 309**	**995**	**64**
	2017	**25 459**	**1 037**	**71**
	2016	**26 020**	**988**	**75**
	2015	**26 945**	**971**	**78**
	2014	**27 756**	**1 012**	**68**

Sumber: Dinas Kesehatan Provinsi Kepulauan Bangka Belitung
Source: Public Health Service of Kepulauan Bangka Belitung Province

Tabel 4.2.11 / ***Table***

Jumlah Ibu Hamil, Melakukan Kunjungan K1, Melakukan Kunjungan K4, dan Mendapat Tablet Zat Besi (Fe) di Provinsi Kepulauan Bangka Belitung, 2014–2018

Number of Pregnant Women, Those with One Visit and four Visits of Antenatal Care, and Receiving Iron Supplement in Kepulauan Bangka Belitung Province, 2014–2018

Tahun *Years*	**Jumlah Ibu Hamil** *Pregnant Women*	**Melakukan Kunjungan *K1*** *One Visit*	**Melakukan Kunjungan *K4*** *Four Visits*	**Mendapat Zat Besi (Fe)** *Receiving Iron Supplement*
(1)	(2)	(3)	(4)	(5)
2014	31 811	30 587	28 643	30 559
2015	30 065	29 572	27 764	29 427
2016	28 629	27 872	26 041	27 894
2017	29 483	28 181	26 244	28 142
2018	28 354	28 300	26 684	26 739

Sumber: Dinas Kesehatan Provinsi Kepulauan Bangka Belitung
Source: Public Health Service of Kepulauan Bangka Belitung Province

Tabel 4.2.12 / ***Table***

Jumlah Kasus HIV/AIDS, IMS, DBD, Diare, TB, dan Malaria Menurut Kabupaten/Kota di Provinsi Kepulauan Bangka Belitung, 2018

Number of Cases of HIV/AIDS, Sexually Transmited Infection, Dengue Fever, Diarhea, Tuberculosis (TB) and Malaria by Regency/Municipality in Kepulauan Bangka Belitung Province, 2018

Kabupaten/Kota *Regency/Municipality*	**HIV AIDS**	**DBD** *Dengue Fever*	**Diare** *Diarhea*	**TB** *Tubercu-losis*	**Malaria** *Malaria*
(1)	(2)	(3)	(4)	(5)	(6)
Kabupaten/*Regency*					
1. Bangka	58	111	2 672	217	17
2. Belitung	25	127	652	255	-
3. Bangka Barat	21	301	1 458	165	119
4. Bangka Tengah	4	144	2 609	200	29
5. Bangka Selatan	7	33	2 304	194	7
6. Belitung Timur	87	17	536	105	12
Kota/*Municipality*					
1. Pangkalpinang	205	162	1 563	453	5
Jumlah/*Total* **2018**	**407**	**895**	**11 794**	**1 589**	**189**

Sumber: Dinas Kesehatan Provinsi Kepulauan Bangka Belitung
Source: Public Health Service of Kepulauan Bangka Belitung Province

Tabel 4.2.13 / ***Table***

Jumlah Peserta KB Baru Menurut Kontrasepsi dan Kabupaten/Kota di Provinsi Kepulauan Bangka Belitung, 2018

Number of New Family Planning by Contraception and Regency/Municipality in Kepulauan Bangka Belitung Province, 2018

Kabupaten/Kota *Regency/Municipality*		**Peserta KB Baru** *Family Planning Participants*				
		IUD	**Pil**	**Kondom** *Condom*	**MOP** *Vasectomy*	**MOW** *Tubectomy*
(1)		(2)	(3)	(4)	(5)	(6)
Kabupaten/*Regency*						
1. Bangka		1 213	12 333	698	39	592
2. Belitung		723	6 468	503	46	715
3. Bangka Barat		646	7 667	525	152	397
4. Bangka Tengah		980	4 838	877	74	562
5. Bangka Selatan		467	5 257	1 081	42	141
6. Belitung Timur		392	4 629	292	46	311
Kota/*Municipality*						
1. Pangkalpinang		747	4 978	906	12	268
Jumlah/*Total*	**2018**	**5 168**	**46 170**	**4 882**	**411**	**2 986**
	2017	**1 430**	**8 172**	**1 614**	**33**	**1 056**
	2016	**10 915**	**66 577**	**7 479**	**500**	**4 941**
	2015	**1 378**	**12 151**	**2 074**	**53**	**638**
	2014	**1 511**	**10 219**	**1 854**	**99**	**682**

Bersambung/*Continued*

Lanjutan Tabel/*Continued Table* 4.2.13

Kabupaten/Kota *Regency/Municipality*		Peserta KB Baru *Family Planning Participants*				
		Implan *Implants*	**Suntikan** *Injection*	**Jumlah PB** *Total*	**Target**	**Realisasi**
(1)		(7)	(8)	(9)	(5)	(6)
Kabupaten/*Regency*						
1. Bangka		3 250	25 340	43 465	...	...
2. Belitung		1 732	15 058	25 245	...	...
3. Bangka Barat		1 845	14 551	25 783	...	...
4. Bangka Tengah		974	14 959	23 264	...	...
5. Bangka Selatan		1 581	17 371	25 940	...	...
6. Belitung Timur		1 612	8 912	16 194	...	...
Kota/*Municipality*						
1. Pangkalpinang		587	16 377	23 875	...	...
Jumlah/*Total*	**2018**	**11 581**	**112 568**	**183 766**	**...**	**...**
	2017	**2 441**	**16 968**	**31 714**	**61 600**	**5 148**
	2016	**23 348**	**115 491**	**229 251**	**44 290**	**8237**
	2015	**2 417**	**20 256**	**38 967**	**-**	**-**
	2014	**2 708**	**20 503**	**37 576**	**-**	**-**

Sumber: Badan Kependudukan dan Keluarga Berencana Nasional Provinsi Kepulauan Bangka Belitung
Source: National Population and Family Planning Board of Kepulauan Bangka Belitung Province

Tabel 4.2.14 / ***Table***

Jumlah Pasangan Usia Subur (PUS), Target Pembinaan Peserta KB Aktif dan Metode Kontrasepsi Menurut Kabupaten/Kota di Provinsi Kepulauan Bangka Belitung, 2018

Number of Eligible Couples, Target Development Active Participant Family Planning and Contraception Method by Regency/Municipality in Kepulauan Bangka Belitung Province, 2018

Kabupaten/Kota *Regency/Municipality*		Pasangan Usia Subur *Couples of Childbearing Age*	Target *Target*	Macam Alat Kontrasepsi *Types of Contraseptive*		
				IUD	Pil	Kondom+Ovag *Condom+Ovag*
(1)		(2)	(3)	(4)	(5)	(6)
Kabupaten/*Regency*						
1. Bangka		53 119	...	1 213	12 333	698
2. Belitung		31 646	...	723	6 468	503
3. Bangka Barat		34 272	...	646	7 667	525
4. Bangka Tengah		32 644	...	980	4 838	877
5. Bangka Selatan		28 617	...	467	5 257	1 081
6. Belitung Timur		20 804	...	392	4 629	292
Kota/*Municipality*						
1. Pangkalpinag		27 224	...	747	4 978	906
Jumlah/*Total*	**2018**	**228 326**	**...**	**5 168**	**46 170**	**4 882**
	2017	**241 658**	**201 885**	**1 430**	**8 172**	**1 614**
	2016	**273 191**	**191 730**	**10 915**	**66 577**	**7 479**
	2015	**279 880**	**185 984**	**1 378**	**12 151**	**2 074**
	2014	**252 481**	**171 769**	**1 378**	**66 331**	**1 854**

Bersambung/*Continued*

Lanjutan Tabel/*Continued Table* 4.2.14

Kabupaten/Kota *Regency/Municipality*		Macam Alat Kontrasepsi *Types of Contraseptive*			Persentase dari PUS *Percentage of PUS*	Persentase dari Target *Percentage of Target*
		Implant, MOP + MOW	Suntikan *Injection*	Jumlah *Total*		
(1)		(7)	(8)	(9)	(10)	(11)
Kabupaten/*Regency*						
1. Bangka		3 881	25 340	43 465	81,83	...
2. Belitung		2 493	15 058	25 245	79,77	...
3. Bangka Barat		2 394	14 551	25 783	75,23	...
4. Bangka Tengah		1 610	14 959	23 264	71,27	...
5. Bangka Selatan		1 764	17 371	25 940	90,65	...
6. Belitung Timur		1 969	8 912	16 194	77,84	...
Kota/*Municipality*						
1. Pangkalpinang		867	16 377	23 875	87,70	...
Jumlah/*Total*	**2018**	**14 978**	**112 568**	**183 766**	**80,48**	**...**
	2017	**18 007**	**109 475**	**194 385**	**80,44**	**96,29**
	2016	**28 789**	**115 491**	**229 251**	**83,92**	**11,57**
	2015	**26 582**	**113 969**	**228 674**	**81,70**	**122,95**
	2014	**27 992**	**95 085**	**206 572**	**81,82**	**89,13**

Sumber: Badan Kependudukan dan Keluarga Berencana Nasional Provinsi Kepulauan Bangka Belitung
Source: National Population and Family Planning Board of Kepulauan Bangka Belitung Province

Tabel 4.2.15 / ***Table***

Jumlah Kecamatan, PPKBD, PPLKB, PLKB dan Klinik KB Menurut Kabupaten/Kota di Provinsi Kepulauan Bangka Belitung, 2018

Number of Subdistricts, PPKBD, PPLKB and PKB/PLKB and Family Planning Clinics by Regency/Municipality, 2018

Kabupaten/Kota *Regency/Municipality*		**Kecamatan** *Subdistrict*	**PPKBD**	**PPLKB**	**PLKB**	**Klinik KB** *Family Planning Clinics*
(1)		(2)	(3)	(4)	(5)	(6)
Kabupaten/*Regency*						
1. Bangka		8	96	0	26	17
2. Belitung		5	49	5	9	14
3. Bangka Barat		6	64	6	30	9
4. Bangka Tengah		6	64	3	22	10
5. Bangka Selatan		8	64	0	19	10
6. Belitung Timur		7	39	7	11	8
Kota/*Municipality*						
1. Pangkalpinag		7	42	1	14	22
Jumlah/*Total*	**2018**	**47**	**418**	**22**	**131**	**90**
	2017	**47**	**401**	**34**	**140**	**140**
	2016	**47**	**399**	**36**	**137**	**139**
	2015	**47**	**402**	**6**	**140**	**295**
	2014	**47**	**406**	**42**	**83**	**247**

Catatan/*Notes*: PPKBD : Pembantu Pembina Keluarga Berencana Desa
PPLKB : Pengendali Penyuluh Lapangan Keluarga Berencana
PLKB : Penyuluh Lapangan Keluarga Berencana

Sumber: Badan Kependudukan dan Keluarga Berencana Nasional Provinsi Kepulauan Bangka Belitung
Source: National Population and Family Planning Board of Kepulauan Bangka Belitung Province

4.3 AGAMA/*RELIGION*

Tabel / *Table* 4.3.1 **Jumlah Tempat Peribadatan menurut Kabupaten/Kota di Provinsi Kepulauan Bangka Belitung, 2018**
Number of Worship Facilities by Regency/Municipality in Kepulauan Bangka Belitung Province, 2018

Kabupaten/Kota *Regency/Municipality*		Masjid *Mosque*	Mushola *Mushola*	Gereja Protestan *Christian Church*
(1)		(2)	(3)	(4)
Kabupaten/*Regency*				
1. Bangka		175	230	58
2. Belitung		135	111	13
3. Bangka Barat		175	75	28
4. Bangka Tengah		111	143	20
5. Bangka Selatan		158	199	15
6. Belitung Timur		113	37	11
Kota/*Municipality*				
1. Pangkalpinang		89	97	32
Jumlah/*Total*	**2018**	**956**	**892**	**177**
	2017	**956**	**892**	**177**
	2016	**807**	**...**	**163**
	2015	**807**	**509**	**150**
	2014	**807**	**509**	**162**

Bersambung/*Continued*

Lanjutan Tabel/*Continued Table* **4.3.1**

Kabupaten/Kota *Regency/Municipality*		**Gereja Katholik** *Catholic Church*	**Pura*)** *Hindus Temple*	**Vihara** *Buddhist Temple*	**Klenteng** *Confucius Temple*
(1)		(5)	(6)	(7)	(8)
Kabupaten/*Regency*					
1. Bangka		6	-	9	42
2. Belitung		1	4	9	27
3. Bangka Barat		2	-	13	27
4. Bangka Tengah		10	-	14	20
5. Bangka Selatan		5	6	1	15
6. Belitung Timur		3	-	13	24
Kota/*Municipality*					
1. Pangkalpinang		3	1	11	44
Jumlah/*Total*	**2018**	**30**	**11**	**70**	**199**
	2017	**30**	**11**	**70**	**244**
	2016	**29**	**11**	**321**	**218**
	2015	**29**	**11**	**62**	**...**
	2014	**29**	**11**	**62**	**...**

Catatan/*Note*: *) Belum Termasuk Sanggah/*Exclude Sanggah*

Sumber: Kementerian Agama Provinsi Kepulauan Bangka Belitung
Source: Ministry Religion Affairs of Kepulauan Bangka Belitung Province

Tabel / *Table* 4.3.2 **Jumlah Cerai Talak dan Cerai Gugat pada Pengadilan Agama se-Wilayah Pengadilan Tinggi Agama Kepulauan Bangka Belitung, 2018**
Number of Divorces and Separations by Regency/Municipality in Kepulauan Bangka Belitung Province, 2018

Wilayah Pengadilan Agama *Region of Religion Court*		Cerai Talak *Divorces*	Cerai Gugat *Separations*
		Diterima *Accepted*	**Diterima** *Accepted*
(1)		(2)	(3)
Kabupaten/*Regency*			
1. Bangka		99	347
2. Belitung		132	384
3. Bangka Barat		86	233
4. Bangka Tengah		65	162
5. Bangka Selatan		52	125
6. Belitung Timur		66	294
Kota/*Municipality*			
1. Pangkalpinang		123	374
Wilayah Bangka Belitung/ *Bangka Belitung Area*			
1. PA. Sungailiat		248	634
2. PA. Tanjungpandan		198	678
3. PA. Mentok		86	233
Jumlah/*Total*	**2018**	**655**	**1 919**
	2017	**593**	**1 735**
	2016	**1 087**	**3 271**
	2015	**503**	**1 366**
	2014	**526**	**1 470**

Catatan/*Note*: Pembagian wilayah berdasarkan lokasi kantor pengadilan Agama, bukan per kabu paten/kota/ *Distribution of territories based on the location of the Religious court office, not by district / city*

Sumber: Pengadilan Tinggi Agama Provinsi Kepulauan Bangka Belitung
Source: High Court for Religion of Kepulauan Bangka Belitung Province

Tabel 4.3.3 / ***Table***

Jumlah Perkara Banding Cerai Talak dan Cerai Gugat pada Pengadilan Tinggi Agama Kepulauan Bangka Belitung, 2018
Number of Divorces and Separations by Regency/Municipality in Kepulauan Bangka Belitung Province, 2018

Wilayah Pengadilan Agama *Region of Religion Court*	**Cerai Talak** *Divorces*		**Cerai Gugat** *Separations*	
	Diterima *Accepted*	**Diputus** *Decided*	**Diterima** *Accepted*	**Diputus** *Decided*
(1)	(2)	(3)	(4)	(5)
1. Pangkalpinang	...	...	5	5
2. Sungailiat	...	...	1	1
3. Tanjungpandan	...	...	1	1
4. Mentok	...	...	1	1
Jumlah/*Total* **2018**	...	...	**8**	**8**

Catatan/*Note*: Pembagian wilayah berdasarkan lokasi kantor pengadilan Agama, bukan per kabu paten/kota/ *Distribution of territories based on the location of the Religious court office, not by district / city*

Sumber: Pengadilan Tinggi Agama Provinsi Kepulauan Bangka Belitung
Source: High Court for Religion of Kepulauan Bangka Belitung Province

Tabel / *Table* 4.3.4 **Jumlah Jemaah Haji Menurut Kabupaten/Kota di Provinsi Kepulauan Bangka Belitung, 2018**
Number of Pilgrims by Regency/Municipality in Kepulauan Bangka Belitung Province, 2018

Kabupaten/Kota *Regency/Municipality*	2014	2015	2016	2017	2018
(1)	(2)	(3)	(4)	(5)	(6)
Kabupaten/*Regency*					
1. Bangka	288	282	196	312	313
2. Belitung	61	46	36	104	102
3. Bangka Barat	163	49	144	112	123
4. Bangka Tengah	50	109	93	172	176
5. Bangka Selatan	60	32	71	141	99
6. Belitung Timur	33	20	19	41	35
Kota/*Municipality*					
1. Pangkalpinang	69	186	168	202	215
Jumlah/*Total*	**724**	**724**	**727**	**1 084**	**1 063**

Sumber: Kementerian Agama Provinsi Kepulauan Bangka Belitung
Source: Ministry Religion Affairs of Kepulauan Bangka Belitung Province

4.4 KRIMINALITAS/*CRIME*

Tabel / *Table* 4.4.1 **Jumlah Pelanggar Lalu Lintas Menurut Tingkat Pendidikan di Provinsi Kepulauan Bangka Belitung, 2018**
Number of Traffic Trespasser by Education Level in Kepulauan Bangka Belitung Province, 2018

	Kepolisian Resort *Resort Police*	Tingkat Pendidikan *Education Level*		
		SD *Primary School*	SLTP *Junior High School*	SMA *Senior High School*
	(1)	(2)	(3)	(4)
1	POLRES Bangka *Resort Police of Bangka*	321	859	2 530
2	POLRES Belitung *Resort Police of Belitung*	600	661	2 535
3	POLRES Bangka Barat *Resort Police of Bangka Barat*	202	435	863
4	POLRES Bangka Tengah *Resort Police of Bangka Tengah*	250	474	535
5	POLRES Bangka Selatan *Resort Police of Bangka Selatan*	567	551	563
6	POLRES Belitung Timur *Resort Police of Belitung Timur*	688	857	1 262
7	POLRES Pangkalpinang *Resort Police of Pangkalpinang*	855	1 680	2 222
8	DIT. LANTAS POLDA Babel *Traffic Division Regional Police of Kepulauan Bangka Belitung*	547	1 113	2 246
	Jumlah/*Total*	4 030	6 630	12 756

Bersambung/*Continued*

Lanjutan Tabel/*Continued Table* 4.4.1

	Kepolisian Resort *Resort Police*	Tingkat Pendidikan *Education Level*			
		Diploma *Diploma*	**Putus Sekolah** *Dropout*	**Lainnya** *Others*	**Jumlah Pelanggar** *Total of Trespasser*
	(1)	(5)	(6)	(7)	(8)
1	POLRES Bangka *Resort Police of Bangka*	877	1 046	-	5 633
2	POLRES Belitung *Resort Police of Belitung*	534	306	-	4 636
3	POLRES Bangka Barat *Resort Police of Bangka Barat*	313	2 081	-	2 081
4	POLRES Bangka Tengah *Resort Police of Bangka Tengah*	83	341	-	1 683
5	POLRES Bangka Selatan *Resort Police of Bangka Selatan*	103	240	-	2 024
6	POLRES Belitung Timur *Resort Police of Belitung Timur*	581	769	-	4 157
7	POLRES Pangkalpinang *Resort Police of Pangkalpinang*	1 022	310	-	6 089
8	DIT. LANTAS POLDA Babel *Traffic Division Regional Police of Kepulauan Bangka Belitung*	604	818	-	5 328
	Jumlah/*Total*	4 117	4 098	-	31 631

Sumber: Kepolisian Daerah Kepulauan Bangka Belitung
Source: Regional Police of Kepulauan Bangka Belitung

Tabel / *Table* 4.4.2 **Jumlah Pelanggar Lalu Lintas Menurut Profesi di Provinsi Kepulauan Bangka Belitung, 2018**
Number of Traffic Trespasser by Profession in Kepulauan Bangka Belitung Province, 2018

Kepolisian Resort *Resort Police*	Profesi *Profession*			
	PNS *Civil Servant*	Swasta *Private*	Mahasiswa *College Student*	Pelajar *Student*
(1)	(2)	(3)	(4)	(5)
1 POLRES Bangka *Resort Police of Bangka*	293	2 645	503	1 026
2 POLRES Belitung *Resort Police of Belitung*	18	2 307	416	620
3 POLRES Bangka Barat *Resort Police of Bangka Barat*	110	631	261	609
4 POLRES Bangka Tengah *Resort Police of Bangka Tengah*	54	711	40	287
5 POLRES Bangka Selatan *Resort Police of Bangka Selatan*	15	515	15	222
6 POLRES Belitung Timur *Resort Police of Belitung Timur*	561	1 292	480	940
7 POLRES Pangkalpinang *Resort Police of Pangkalpinang*	141	2 745	1 134	1 396
8 DIT. LANTAS POLDA Babel *Traffic Division Regional Police of Kepulauan Bangka Belitung*	634	2 668	400	942
Jumlah/*Total*	1 826	13 514	3 249	6 042

Bersambung/*Continued*

Lanjutan Tabel/*Continued Table* 4.4.2

Kepolisian Resort *Resort Police*	Profesi *Profession*			
	Pengemudi *Driver*	**TNI/POLRI** *Indonesia Army/Police*	**Lainnya** *Others*	**Jumlah** *Total*
(1)	(6)	(7)	(8)	(9)
1 POLRES Bangka *Resort Police of Bangka*	325	-	841	5 633
2 POLRES Belitung *Resort Police of Belitung*	-	-	1 275	4 636
3 POLRES Bangka Barat *Resort Police of Bangka Barat*	274	-	196	2 081
4 POLRES Bangka Tengah *Resort Police of Bangka Tengah*	92	-	499	1 683
5 POLRES Bangka Selatan *Resort Police of Bangka Selatan*	84	-	1 173	2 024
6 POLRES Belitung Timur *Resort Police of Belitung Timur*	168	-	716	4 157
7 POLRES Pangkalpinang *Resort Police of Pangkalpinang*	239	-	434	6 089
8 DIT. LANTAS POLDA Babel *Traffic Division Regional Police of Kepulauan Bangka Belitung*	434	10	240	5 328
Jumlah/*Total*	1 616	10	5 374	31 631

Sumber: Kepolisian Daerah Kepulauan Bangka Belitung
Source: Regional Police of Kepulauan Bangka Belitung

Tabel / *Table* 4.4.3 **Jumlah Tindak Pidana Menurut Kabupaten/Kota di Provinsi Kepulauan Bangka Belitung, 2018**
Number of Crime Types by Regency/Municipality in Kepulauan Bangka Belitung Province, 2018

	Kepolisian Resort *Resort Police*		Pencurian/ Perampokan *Robbery*	Penganiayaan *Oppression*	Pembunuhan *Murder*	Kesusilaan *Decency*	Psikotropika *Psychotropic*
	(1)		(2)	(3)	(4)	(5)	(6)
1	POLDA Babel *Regional Police of Kepulauan Bangka Belitung*		4	7	1	-	111
2	POLRES Bangka *Resort Police of Belitung*		70	2	3	-	46
3	POLRES Belitung *Resort Police of Belitung*		32	-	1	-	12
4	POLRES Bangka Barat *Resort Police of Bangka Barat*		59	11	1	-	44
5	POLRES Bangka Tengah *Resort Police of Bangka Tengah*		34	11	-	-	16
6	POLRES Bangka Selatan *Resort Police of Bangka Selatan*		26	16	-	-	43
7	POLRES Belitung Timur *Resort Police of Belitung Timur*		18	4	1	152	12
8	POLRES Pangkalpinang *Resort Police of Pangkalpinang*		126	35	2	222	73
Jumlah/*Total*		**2018**	**369**	**86**	**9**	**374**	**353**
		2017	**476**	**72**	**9**	**-**	**293**
		2016	**892**	**181**	**13**	**-**	**201**
		2015	**323**	**82**	**11**	**-**	**232**
		2014	**302**	**74**	**12**	**-**	**222**

Bersambung/*Continued*

Lanjutan Tabel/*Continued Table* 4.4.3

	Kepolisian Resort *Resort Police*		Perjudian *Gambling*	Pemerkosaan *Rape*	Kelalaian Menyebabkan Kematian/ Terluka *Negligance to Death*	Senjata Tajam *Bring a Knife*
	(1)		(7)	(8)	(9)	(10)
1	POLDA Babel *Regional Police of Kepulauan Bangka Belitung*		12	-	-	2
2	POLRES Bangka *Resort Police of Bangka*		6	-	-	2
3	POLRES Belitung *Resort Police of Belitung*		4	-	-	-
4	POLRES Bangka Barat *Resort Police of Bangka Barat*		16	3	-	8
5	POLRES Bangka Tengah *Resort Police of Bangka Tengah*		2	-	-	-
6	POLRES Bangka Selatan *Resort Police of Bangka Selatan*		6	1	-	9
7	POLRES Belitung Timur *Resort Police of Belitung Timur*		1	-	14	-
8	POLRES Pangkalpinang *Resort Police of Pangkalpinang*		2	1	16	1
Jumlah/*Total*		**2018**	**49**	**5**	**30**	**22**
		2017	**55**	**-**	**-**	**13**
		2016	**45**	**8**	**-**	**7**
		2015	**65**	**8**	**47**	**16**
		2014	**98**	**9**	**63**	**14**

Sumber: Kepolisian Daerah Kepulauan Bangka Belitung
Source: Regional Police of Kepulauan Bangka Belitung

Tabel / *Table* 4.4.4 Jumlah Kecelakaan Lalu Lintas Menurut Kepolisian Resort, 2018
Number of Traffic Accidents by Resort Police, 2018

Kepolisian Resort *Resort Police*		Jumlah Kecelakaan *Total of Accident*	Korban *Victim*			Perkiraan Kerugian Materi (ribu rupiah) *Estimated Material Lost (thousand rupiahs)*
			Mati *Dead*	Luka Berat *Serious Injured*	Luka Ringan *Minor Injured*	
(1)		(2)	(3)	(4)	(5)	(6)
1 POLRES Bangka *Resort Police of Bangka*		63	49	31	34	254 650
2 POLRES Belitung *Resort Police of Belitung*		31	25	9	10	49 500
3 POLRES Bangka Barat *Resort Police of Bangka Barat*		64	31	41	38	353 200
4 POLRES Bangka Tengah *Resort Police of Bangka Tengah*		31	28	15	15	209 350
5 POLRES Bangka Selatan *Resort Police of Bangka Selatan*		15	15	6	11	156 000
6 POLRES Belitung Timur *Resort Police of Belitung Timur*		22	21	5	15	118 200
7 POLRES Pangkalpinang *Resort Police of Pangkalpinang*		53	34	27	11	156 000
Jumlah/*Total*	**2018**	**279**	**203**	**134**	**134**	**1 296 900**
	2017	**224**	**178**	**153**	**162**	**1 479 850**
	2016	**229**	**196**	**124**	**131**	**1 019 650**
	2015	**267**	**228**	**140**	**176**	**1 533 300**
	2014	**321**	**219**	**140**	**257**	**2 167 800**

Sumber: Kepolisian Daerah Kepulauan Bangka Belitung
Source: Regional Police of Kepulauan Bangka Belitung

Tabel 4.4.5 / ***Table***

Jumlah Pelanggaran Lalu Lintas Menurut Jenis Kelamin Pelaku dan Unit Kerja Kepolisian, 2018

Number of Traffic Violations by Sex and Police Division, 2018

Unit Kerja Kepolisian *Police Division*		Jenis Kelamin *Sex*		Jumlah Pelanggaran *Traffic Violations*
		Laki-Laki *Male*	Perempuan *Female*	
(1)		(2)	(3)	(4)
1. DITLANTAS POLDA Kep.Babel *Traffic Division Regional Police of Kepulauan Bangka Belitung*		4 317	1 011	5 328
2. POLRES Bangka *Resort Police of Bangka*		3 584	2 049	5 633
3. POLRES Belitung *Resort Police of Belitung*		3 089	1 547	4 636
4. POLRES BANGKA BARAT *Resort Police of Bangka Barat*		1 305	776	2 081
5. POLRES Bangka Tengah *Resort Police of Bangka Tengah*		1 380	303	1 683
6. POLRES Bangka Selatan *Resort Police of Bangka Selatan*		1 655	369	2 024
7. POLRESTA Pangkalpinang *Resort Police of Pangkalpinang*		3 719	2 370	6 089
8. POLRES Belitung Timur *Resort Police Of Belitung Timur*		2 383	1 774	4 157
Jumlah/*Total*	**2018**	**21 432**	**10 199**	**31 631**
	2017	**15 366**	**7 355**	**22 721**
	2016	**15 904**	**7 038**	**22 942**
	2015	**17 673**	**8 469**	**26 175**
	2014	**22 914**	**9 496**	**32 410**

Sumber: Kepolisian Daerah Kepulauan Bangka Belitung
Source: Regional Police of Kepulauan Bangka Belitung

Tabel / *Table* 4.4.6 **Jumlah Kejadian Kejahatan Konvensional yang Terjadi di Polda Beserta Jajarannya menurut Unit Kerja Kepolisian, 2018**
Number of Conventional Crimes by Police Division, 2018

Unit Kerja Kepolisian *Police Division*		Kejahatan Konvensional *Conventional Crimes*	
		JTP	PTP
(1)		(2)	(3)
1. Dit Reskrim POLDA KEP.BABEL		276	267
2. POLRES Belitung *Resort Police of Bangka*		193	114
3. POLRES Bangka *Resort Police of Belitung*		332	162
4. POLRES Bangka Barat *Resot Police of Bangka Barat*		326	188
5. POLRES Bangka Tengah *Resort Police of Bangka Tengah*		111	68
6. POLRES Bangka Selatan *Resort Police of Bangka Selatan*		228	116
7. POLRES Belitung Timur *Resort Police of Belitung Timur*		80	75
8. POLRESTA Pangkalpinang *Resort Police of Pangkalpinang*		485	157
Jumlah/*Total*	**2018**	**2 031**	**1 147**
	2017	**1 581**	**756**
	2016	**1 870**	**844**
	2015	**2 124**	**1 148**
	2014	**2 069**	**796**

Catatan/*Note* **:**
JTP : Jumlah Tindak Pidana/*Number of crime*
PTP : Penyelesaian Tindak Pidana/*Crime Solutions*

Sumber: Kepolisian Daerah Kepulauan Bangka Belitung
Source: Regional Police of Kepulauan Bangka Belitung

Tabel / *Table* 4.4.7 **Jumlah Penyalahgunaan Narkoba di Provinsi Kepulauan Bangka Belitung, 2018**
Number of Drug Abuse in Kepulauan Bangka Belitung Province, 2018

Kabupaten/Kota *Regency/Municipality*	Jumlah Pengguna Narkoba
(1)	(2)
Kabupaten/*Regency*	
1. Bangka	72
2. Belitung	38
3. Bangka Barat	39
4. Bangka Tengah	21
5. Bangka Selatan	34
6. Belitung Timur	0
Kota/*Municipality*	
1. Pangkalpinang	105
Lainnya/*Others*	
1. Luar Provinsi/*Outside The Province*	2
2. Tidak Diketahui/*Unknown*	0
Jumlah/*Total* **2018**	**311**

Sumber: Badan Narkotika Nasional Provinsi Kepulauan Bangka Belitung
Source: National Anti Narcotics Agency of Kepulauan Bangka Belitung Province

4.5 KEMISKINAN/*POVERTY*

Tabel 4.5.1 / ***Table***

Garis Kemiskinan dan Penduduk Miskin di Provinsi Kepulauan Bangka Belitung, 2014–2018
Poverty Line and Number of Poor People in Kepulauan Bangka Belitung Province, 2014–2018

Tahun *Year*		Garis Kemiskinan *Poverty Line* ***(rupiah)***	Penduduk Miskin *Number of Poor People*	
			Jumlah (ribu) *Total (thousand)*	**Persentase** *Percentage*
(1)		(2)	(3)	(4)
2014	**Maret/***March*	444 171	71,64	5,36
	September	469 814	67,23	4,97
2015	**Maret/***March*	488 701	74,09	5,40
	September	529 979	66,62	4,83
2016	**Maret/***March*	534 229	72,76	5,22
	September	564 391	71,07	5,04
2017	**Maret/***March*	587 530	74,09	5,20
	September	607 927	76,20	5,30
2018	**Maret/***March*	631 467	76,26	5,25
	September	672 104	69,93	4,77

Sumber: Survei Sosial Nasional, 2014-2018
Source: National Socio Economic Survey, 2014-2018

BAB/*CHAPTER*

05

PERTANIAN
AGRICULTURE



8.407 **KAPAL MOTOR**
In Boat Motor

228.524 ton
Produksi Perikanan Tangkap
Production of Fish Capture

PENJELASAN TEKNIS

1. Luas lahan pertanian sawah menurut penggunaannya dapat dibedakan menjadi 2 bagian besar, yaitu luas penggunaan lahan sawah irigasi dan luas penggunaan lahan sawah non irigasi. Luas penggunaan lahan sawah irigas meliputi lahan sawah ditanami padi dan tidak ditanami padi. Sedangkan luas penggunaan lahan sawah non irigasi terdiri dari tadah hujan, pasang surut serta rawa lebak.

2. Data pertanian tanaman bahan makanan meliputi luas panen, produksi, produktivitas dari tanaman padi dan palawija.

3. Luas panen adalah luas tanaman pertanian yang diambil hasilnya/ dipanen pada periode pelaporan.

4. Produksi adalah hasil menurut bentuk produk dari setiap tanaman pertanian yang diambil berdasarkan luas yang dipanen/ tanaman yang menghasilkan pada bulan/triwulan laporan.

5. Produksi padi mencakup padi sawah dan padi ladang. Data produksi padi dan palawija yang disajikan adalah dalam kualitas: gabah kering giling (padi), pipilan kering (jagung), biji kering (kedelai dan kacang tanah), dan umbi

TECHNICAL NOTES

1. Large of rice field farming by utilization can be differentiated into large of rice field by irrigation types and large of rice field by non-irrigation types. Large of rice field by irrigation types are categorized into planted with rice, planted with other crops, and not planted with other crops. While large of rice field by non-irrigation types are into rainfed wetland, tide based and swampy marsh.

2. The data on food crops comprises the harvested areas, the production, and the productivities of paddy and second crop in dry season.

3. Harvested area is area which plant of crop harvested during the period of report.

4. Production is the standard production quantity form of plant based on harvested area/ the number of production plants reported monthly/quarterly.

5. The production of paddy covers the production of wetland paddy and dryland paddy. Production of paddy and secondary crops data are presented in the form of: dry unhusked rice (paddy), dry loose maize (maize), dry

basah (ubi kayu dan ubi jalar).

shells crops (soybeans and peanuts), and fresh roots (cassava and sweet potatoes).

6. Tanaman sayuran dan buah-buahan semusim
   a. Tanaman sayuran semusim adalah tanaman sumber vitamin, garam mineral dan lain-lain yang dikonsumsi dari bagian tanaman yang berupa daun, bunga, buah, dan umbinya, yang berumur kurang dari satu tahun.
   b. Tanaman buah-buahan semusim adalah tanaman sumber vitamin, garam mineral, dan lain-lain yang dikonsumsi dari bagian tanaman yang berupa buah, berumur kurang dari satu tahun, tidak berbentuk pohon/rumpun tetapi menjalar dan berbatang lunak.

6. Seasonal vegetable and fruit plants
   a. Seasonal vegetable plants are plants which are the sources of vitamin, mineral salt, etc, consumed from the part of the plant in the form of leaf, flower, fruit, and root with the age of less than one year.
   b. Seasonal fruit plants are plants which are the sources of vitamin, mineral salt, etc, consumed from the part of the plant in the form of fruits. These plants are creeps with the age of less than one year.

7. Tanaman buah-buahan dan sayuran tahunan
   a. Tanaman buah-buahan tahunan adalah tanaman sumber vitamin, garam mineral, dan lain-lain yang dikonsumsi dari bagian tanaman yang berupa buah dan merupakan tanaman tahunan.
   b. Tanaman sayuran tahunan adalah tanaman sumber

7. Annual fruit and vegetable plants
   a. Annual fruit plants are plants which are the sources of vitamin, contained mineral salt, etc, consumednfrom the part of plant in the form of fruit and more than one year of age.
   b. Annual vegetable plants are plants which are the sources of vitamin, contained mineral salt, etc, consumed from the part of the plant in the form

vitamin, garam mineral, dan lain-lain yang dikonsumsi dari bagian tanaman yang berupa daun dan atau buah yang berumur lebih dari satu tahun.

of vegetable and more than one year of age.

8. Data perkebunan menyajikan data luas areal dan produksi berdasarkan jenis perkebunan. Perkebunan dapat digolongkan ke dalam 2 kategori; perkebunan rakyat dan perkebunan besar, perkebunan besar terdiri dari perkebunan milik pemerintah dan perkebunan swasta.

8. The data on estate crops comprises the area and the production of every kind of estate crop. Estate crops can be divided into 2 (two) categories, those are smallscale plantations and large-scale plantations. Large-scale plantations consist of state owned plantations and privately owned plantations.

9. Kawasan hutan adalah wilayah tertentu yang berupa hutan, yang ditunjuk dan atau ditetapkan oleh pemerintah untuk dipertahankan keberadaannya sebagai hutan tetap. Hal ini untuk menjamin kepastian hukum mengenai status kawasan hutan, letak batas dan luas suatu wilayah tertentu yang sudah ditunjuk menjadi kawasan hutan tetap. Kawasan hutan Indonesia ditetapkan oleh Menteri Kehutanan dalam bentuk Surat Keputusan Menteri Kehutanan tentang Penunjukan Kawasan Hutan dan Perairan Provinsi. Penunjukan Kawasan Hutan ini disusun berdasarkan hasil pemaduserasian antara Rencana Tata Ruang Wilayah Provinsi (RTRWP) dengan Tata Guna Hutan Kesepakatan (TGHK).

9. Forest Area is a specific territory of forest ecosystem determined and or decided by the government as a permanent forest. Such decision is important to maintain the size of forest area and to ensure its legitimation and boundary demarcation of permanent forest. Indonesian forest area is determined by the Minister of Forestry in the format of Ministerial Decree on the Designation of Provincial Forest Area and Inland Water, Coastal and Marine Ecosystem. The designation of Forest Area is formulated based on integrated and harmonized of Provincial Spatial Planning (RTRWP) and Forest Land Use by Concensus (TGHK). The designation of forest area in some cases also

Penunjukan kawasan hutan mencakup pula kawasan perairan yang menjadi bagian dari Kawasan Suaka Alam (KSA) dan Kawasan Pelestarian Alam (KPA).

cover inland water, coastal and marine ecosystem that may become part of Sanctuary Reserve Area (KSA) and Nature Conservation Area (KPA).

10. Kawasan Suaka Alam (KSA) adalah kawasan dengan ciri khas tertentu, baik di darat maupun di perairan yang mempunyai fungsi pokok sebagai kawasan pengawetan keanekaragaman tumbuhan dan satwa serta ekosistemnya, yang juga berfungsi sebagai wilayah sistem penyangga kehidupan.

10. A Sanctuary Reserve Area is a specific terrestrial or aquatic area having specific criteria for preserving biodiversity plant and animal as well as ecosystem, which also serve as life support system.

11. Kawasan Pelestarian Alam (KPA) adalah kawasan dengan ciri khas tertentu, baik di darat maupun di perairan yang mempunyai fungsi pokok perlindungan sistem penyangga kehidupan, pengawetan keanekaragaman jenis tumbuhan dan satwa, serta pemanfaatan secara lestari sumber daya alam hayati dan ekosistemnya.

11. A Nature Conservation area is a specific terrestrial or aquatic area whose main function is to serve life support system and preserve diversity of plant and animal species, as well as to provide a sustainable utilization of living resources and their ecosystems.

12. Berdasarkan Undang-Undang No. 41 Tahun 1999 tentang Kehutanan, kawasan hutan dibagi ke dalam kelompok Hutan Konservasi, Hutan Lindung, dan Hutan Produksi.

12. In accordance to the Act on Forestry No. 41/1999, forest area is categorized as Conservation Forest, Protection Forest and Production Forest.

13. Hutan Konservasi adalah kawasan hutan dengan ciri khas tertentu, yang mempunyai fungsi pokok pengawetan keanekaragaman

13. Conservation Forest is a forest area having specific characteristic established for the purposes of conservation of animal and plant

tumbuhan dan satwa serta ekosistemnya.

species as well as their ecosystem.

14. Hutan Lindung adalah kawasan hutan yang mempunyai fungsi pokok sebagai perlindungan sistem penyangga kehidupan untuk mengatur tata air, mencegah banjir, mengendalikan erosi, mencegah intrusi air laut, dan memelihara kesuburan tanah.

14. Protection Forest is a forest area designated to serve life support system, maintain hydrological system, prevent of flood, erotion control, seawater intrusion, and maintain soil fertility.

15. Hutan Produksi adalah kawasan hutan yang mempunyai fungsi pokok memproduksi hasil hutan. Hutan produksi terdiri dari Hutan Produksi Tetap (HP), Hutan Produksi Terbatas (HPT), dan Hutan Produksi yang dapat dikonversi.

15. Production Forest is a forest area designated mainly to promote sustainable forest production. Production forest is classified as permanent production forest, limited production forest, and convertible production forest.

16. Hutan Konservasi terdiri dari:
    1. Kawasan suaka alam berupa Cagar Alam (CA) dan Suaka Margasatwa (SM);
    2. Kawasan pelestarian alam berupa Taman Nasional (TN), Taman Hutan Raya (THR), dan Taman Wisata Alam (TWA);
    3. Taman Buru (TB).
       Taman Buru adalah kawasan hutan yang ditetapkan sebagai tempat wisata berburu.

16. Conservation Forest is divided into:
    1. Sanctuary Reserve area consists of Strict Nature Reserve and Wildlife Sanctuary.
    2. Nature conservation area consists of National Park, Grand Forest Park, and Nature Recreation Park;
    3. Game Hunting Park
    Game Hunting Park is forest area devoted for game hunting recreation.

17. Lahan Kritis
    Penetapan lahan kritis mengacu pada lahan yang telah sangat rusak karena kehilangan

17. Critical Lands
Critical land refers to a piece of land severely damaged due to lost of its vegetation cover

penutupan vegetasinya, sehingga kehilangan atau berkurang fungsinya sebagai penahan air, pengendali erosi, siklus hara, pengatur iklim mikro, dan retensi karbon. Berdasarkan kondisi vegetasinya, kondisi lahan dapat diklasifikasikan sebagai: sangat kritis, kritis, agak kritis, potensial kritis, dan kondisi normal.

so that its functions as water retention, erosion control, nutrient cycling , micro climate regulator and carbon retention are completely depleted. Based upon its vegetation condition, the land could be classified as: very critical, critical, slight critical, potential critical, and normal condition.

18. Rumah Tangga Perikanan Tangkap adalah rumah tangga yang melakukan kegiatan penangkapan ikan/binatang air lainnya/tanaman air dengan tujuan sebagian/seluruh hasilnya untuk dijual.

18. A capture fishery household is a household conducting activities in catching fishes/other aquatic animals/aquatic plants, for which the products are wholly or partly to be sold.

19. Rumah Tangga Perikanan Budidaya adalah rumah tangga yang melakukan kegiatan budidaya ikan/binatang air lainnya/tanaman air dengan tujuan sebagian/seluruh hasilnya untuk dijual.

19. An aquaculture fishery household is a household conducting activities in culturing fishes/other aquatic animals/aquatic plants, for which the products are wholly or partly to be sold.

ULASAN

Pertanian di Bangka Belitung memiliki identitas mendunia melalui produk lada putih. Meskipun baru dikelola secara turun-temurun oleh masyarakat, Lada Bangka Belitung memiliki aroma dan rasa khas sehingga dijadikan standar dalam perdagangan internasional.

Di Bangka Belitung, petani tradisional umumnya menanam Lada dan Karet. Sementara perusahaan dan petani plasma menggarap perkebunan sawit. Daerah lainnya terkenal dengan produk Nanas. Selain perkebunan, perikanan tangkap Babel juga berpotensi besar untuk dikembangkan.

5.1 Tanaman Pangan dan Hortikultura

Beras merah hasil olahan padi dari penjuru Bangka kian dicari masyarakat. Setiap panen raya, beras merah sudah diborong habis dari penggilingan.

Luas panen padi di Bangka Belitung terus bertambah seiring upaya pemerintah mencetak lahan sawah. Produksi pun meningkat karena pada tahun 2018 produktivitas padi terdongkrak dari 2,3 ton per hektar menjadi 2,54 ton per hektar. Dalam setahun, produksi padi meningkat 20 ribuan ton menjadi 55 ribu ton.

DESCRIPTION

Bangka Belitung has a global identity through white pepper commodity. Although it has only been managed from generation to generation by farmers, Bangka-Belitung white pepper has a distinctive aroma and taste so that it becomes a standard in international trade.

In Bangka Belitung, traditional farmers generally plant Pepper and Rubber. While companies and smallholders work on oil palm plantations. Other areas are famous for Pineapple products. In addition to plantations, Babel capture fisheries also have great potential to be developed.

5.1 Food Crops and Horticulture

Red rice, processed rice from around Bangka is increasingly sought after by the public. Every harvest, the rice has been bought up from the mill.

The harvested area of rice in Bangka Belitung continues to grow as the government's efforts to develop paddy fields. Production also increases because in 2018 rice productivity will increase from 2.3 tons per hectare to 2.54 tons per hectare. Within a year, rice production increased by 20 thousand tons to 55 thousand tons.

Adapun jumlah tanaman Nenas yang menghasilkan hampir sejuta rumpun dengan produksi enam ribu ton pada tahun 2018. Rasa manis yang khas dan khasiat kesehatan menjadikan nenas Bangka dicari warga untuk dikonsumsi langsung.

The number of pineapple plants that produce nearly a million clumps with a production of six thousand tons in 2018. The distinctive sweetness and health properties make Bangka pineapple sought for direct consumption.

5.2 Perkebunan

Perkebunan Kelapa sawit di Bangka Belitung kian luas. Untuk skala perkebunan rakyat, tercatat luas tanam 69 ribu hektar pada 2018. Sementara Jumlah perkebunan besar kelapa sawit bertambah delapan perusahaan menjadi 57 perusahaan. Sayangnya, harga tandan buah segar di tingkat petani masih fluktuatif.

Naik turunnya harga pun terjadi untuk komoditas lada dan karet. Penurunan harga tahun 2018 cukup tajam sehingga produksi lada dan karet pun melorot dibanding tahun sebelumnya.

5.2 Estate Crops

Oil palm plantations in Bangka Belitung are becoming more extensive. For the scale of smallholder plantations, an area of 69 thousand hectares was recorded in 2018. While the number of large oil palm plantations increased by eight companies to 57 companies. Unfortunately, the price of fresh fruit bunches at the farm level is still volatile.

Ups and downs of prices also occur for pepper and rubber commodities. The fall in prices in 2018 was sharp enough so that the production of pepper and rubber also dropped compared to the previous year.

5.3 Peternakan

Kebutuhan konsumsi daging di Bangka Belitung belum sepenuhnya terpenuhi oleh peternakan lokal. Sapi dan Kambing umumnya didatangkan dari luar Provinsi. Kebutuhan daging unggas (ayam pedaging) pun belum tercukupi dari dalam provinsi. Kondisi ini menjadikan harga daging relatif tinggi, apalagi saat momentum keagamaan.

5.3 Livestock

The population of large livestoMeat consumption needs in Bangka Belitung have not been fully met by local farms. Cows and Goats are generally imported from outside the Province. The need for poultry (broilers) has not been fulfilled from within the province. This condition makes the price of meat relatively high, especially during religious momentum.

5.4 Perikanan

Selain terkenal akan keindahan pantainya, perairan laut Bangka Belitung mengandung aneka ikan. Tenggiri, Kerapu, cumi-cumi dan jenis ikan lainnya dapat ditemui di tempat pelelangan ikan. Hasil tangkapan nelayan cukup banyak sehingga sebagian besar di ekspor ke negara-negara tetangga dan Eropa.

Pada tahun 2018, nelayan Bangka Belitung berhasil menangkap ikan sebanyak 228,5 ribu ton atau setara dengan Rp.8,3 triliun. Sebagian besar nelayan menggunakan motor tempel, sepertiga lainnya menggunakan perahu tanpa motor dan tanpa perahu.

5.4 Fishery

Besides being famous for its beautiful beaches, Bangka Belitung sea waters contain a variety of fish. Mackerel, grouper, squid and other types of fish can be found at the fish auction place. The catch of fishermen is quite a lot so that most of it is exported to neighboring countries and Europe.

In 2018, Bangka Belitung fishermen managed to catch as many as 228.5 thousand tons of fish, equivalent to Rp.8.3 trillion. Most fishermen use outboard motors, another third use boats without motorbikes and without boats.

Gambar/*Figure* 5.1
Produktivitas Hasil Pertanian Menurut Komoditas dan Kabupaten/Kota, 2018
Productivity of Agriculture Harvest by Commodity and Regency/Municipality, 2018

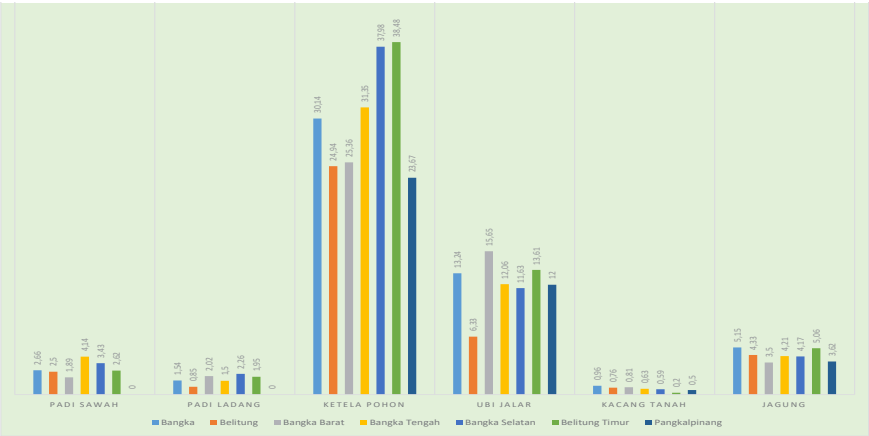

Sumber: Dinas Pertanian, Perkebunan & Peternakan Provinsi Kepulauan Bangka Belitung
Source: Agriculture, Plantation & Livestock Service of Kepulauan Bangka Belitung Province

Gambar/*Figure* 5.2
Persentase Penggunaan Lahan, 2018
Percentage of Land Use, 2018

Sumber: Dinas Kehutanan Provinsi Kepulauan Bangka Belitung
Source: Forestry Service of Kepulauan Bangka Belitung Province

Gambar/*Figure* 5.3
Jumlah Produksi Ikan Tangkap dan Ikan Budidaya Menurut Kabupaten/Kota (ton), 2018
Number of Fish Capture and Aquaculture Production by Regency/Municipality (ton), 2018

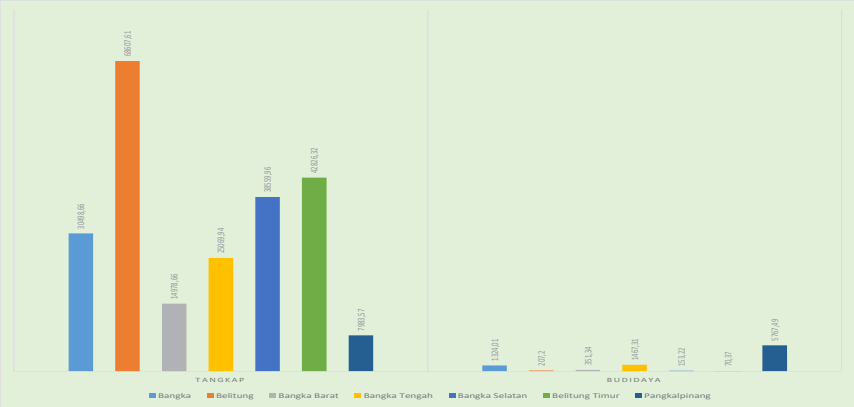

Sumber: Dinas Kelautan dan Perikanan Provinsi Kepulauan Bangka Belitung
Source: Sea and Fisheries Service of Kepulauan Bangka Belitung Province

5.1 TANAMAN PANGAN DAN HORTIKULTURA *FOOD CROPS AND HORTICULTURE*

Tabel 5.1.1 / ***Table*** **Luas Lahan Menurut Jenis Penggunaan per Kabupaten/Kota (Ha), 2018**
Land Area by Land Use and Regency/Municipality (ha), 2018

Penggunaan Lahan/*Land Use*	Kabupaten/Kota *Regency/Municipality*		
	Bangka	Belitung	Bangka Barat
(1)	(2)	(3)	(4)
I. Lahan pertanian/*Agriculture Area*	**236 227**	**195 777**	**195 684**
I.1 Lahan Sawah/*Paddy Wetfield*	**3 465**	**1 159**	**2 542**
a. Irigasi/*Irrigation*	1 078	1 061	200
b. Tadah Hujan/*Rainfield Land*	943	98	2 342
c. Rawa Pasang Surut/*Up Low Waterland*	390	-	-
d. Rawa Lebak/*Valley*	1 054	-	-
I.2 Lahan Bukan Sawah/*Dry Land*	**232 672**	**194 618**	**193 142**
a. Tegal/*Garden/Dry Field*	37 690	10 950	2 365
b. Ladang/*Shifting Cultivation*	12 818	9 175	4 087
c. Perkebunan/*Estate Crops*	108 041	61 608	60 982
d. Hutan Rakyat/*Wooded Land*	13 702	12 976	3 468
e. Padang Pengembalaan/*Meadows*	-	417	1 049
f. Sementara Tidak diusahakan/*Temporarily Unused*	27 544	2 502	15 820
g. Lain -Lain (Tambak, Kolam, Empang, Hutan Negara,dll) *Others (Pond, State Forest)*	32 697	96 990	105 371
II. Lahan Bukan Pertanian/*Non Agriculture Area*	**58 841**	**33 592**	**92 747**
a. Jalan, Pemukiman, Perkantoran, Sungai, dll *Road, residential sites, office, Rivers and others*	58 841	33 592	92 747
Jumlah/*Total*	**295 068**	**229 369**	**228 431**

Bersambung/*Continued*

Lanjutan Tabel/*Continued Table: 5.1.1*

Penggunaan Lahan/*Land Use*	Kabupaten/Kota *Regency/Municipality*		
	Bangka Tengah	Bangka Selatan	Belitung Timur
(1)	(5)	(6)	(7)
I. Lahan pertanian/*Agriculture Area*	**168 131**	**231 830**	**143 655**
I.1 Lahan Sawah/*Paddy Wetfield*	**306**	**14 789**	**2 832**
a. Irigasi/*Irrigation*	53	1 600	974
b. Tadah Hujan/*Rainfield Land*	253	11 687	1 858
c. Rawa Pasang Surut/*Up Low Waterland*	-	-	-
d. Rawa Lebak/*Valley*	-	1 502	-
I.2 Lahan Bukan Sawah/*Dry Land*	**167 825**	**217 041**	**140 824**
a. Tegal/*Garden/Dry Field*	12 655	17 976	15 383
b. Ladang/*Shifting Cultivation*	1 798	1 985	593
c. Perkebunan/*Estate Crops*	24 444	72 764	66 092
d. Hutan Rakyat/*Wooded Land*	-	1 448	12 059
e. Padang Pengembalaan/*Meadows*	-	557	1 208
f. Sementara Tidak diusahakan/*Temporarily Unused*	-	5 590	7 309
g. Lain -Lain (Tambak, Kolam, Empang, Hutan Negara,dll) *Others (Pond, State Forest)*	128 918	116 689	38 180
II. Lahan Bukan Pertanian/*Non Agriculture Area*	**59 780**	**128 878**	**107 036**
a. Jalan, Pemukiman, Perkantoran, Sungai, dll *Road, residential sites, office, Rivers and others*	59 780	128 878	107 036
Jumlah/*Total*	**227 911**	**360 708**	**250 691**

Bersambung/*Continued*

Lanjutan Tabel/*Continued Table 5.1.1*

Penggunaan Lahan/*Land Use*	Kabupaten/Kota *Regency/Municipality*	
	Pangkalpinang	Jumlah *Total*
(1)	(8)	(9)
I. Lahan pertanian/*Agriculture Area*	**2 108**	**1 173 412**
I.1 Lahan Sawah/*Paddy Wetfield*	**-**	**25 093**
a. Irigasi/*Irrigation*	-	4 966
b. Tadah Hujan/*Rainfield Land*	-	17 181
c. Rawa Pasang Surut/*Up Low Waterland*	-	390
d. Rawa Lebak/*Valley*	-	2 556
I.2 Lahan Bukan Sawah/*Dry Land*	**2 108**	**1 148 319**
a. Tegal/*Garden/Dry Field*	901	97 930
b. Ladang/*Shifting Cultivation*	-	30 416
c. Perkebunan/*Estate Crops*	478	394 408
d. Hutan Rakyat/*Wooded Land*	8	43 661
e. Padang Pengembalaan/*Meadows*	1	3 232
f. Sementara Tidak diusahakan/*Temporarily Unused*	410	59 174
g. Lain -Lain (Tambak, Kolam, Empang, Hutan Negara,dll) *Others (Pond, State Forest)*	311	519 497
II. Lahan Bukan Pertanian/*Non Agriculture Area*	9 732	490 607
a. Jalan, Pemukiman, Perkantoran, Sungai, dll *Road, residential sites, office, Rivers and others*	9 732	490 607
Jumlah/*Total*	**11 840**	**1 664 018**

Sumber: Dinas Pertanian, Perkebunan dan Peternakan Provinsi Kepulauan Bangka Belitung
Source: Agriculture, Plantation and Livestock Service of Kepulauan Bangka Belitung Province

Tabel 5.1.2 / *Table*

Luas Panen, Produksi dan Rata-Rata Produksi Padi Sawah dan Padi Ladang Menurut Kabupaten/Kota, 2018
Harvested Area, Production and Productivity of Wetland and Dryland Paddy by Regency/Municipality, 2018

Kabupaten/Kota *Regency/Municipality*		**Luas Panen** *Harvested Area* **(ha)**	**Produksi** *Production* **(ton)**	**Produktivitas** *Productivity* **(ton/ha)**
(1)		**(2)**	**(3)**	**(4)**
Kabupaten/*Regency*				
1. Bangka		5 384	10 016	1,86
2. Belitung		780	1 922	2,46
3. Bangka Barat		3 539	7 014	1,98
4. Bangka Tengah		436	1 125	2,58
5. Bangka Selatan		9 905	31 149	3,15
6. Belitung Timur		1 615	3 987	2,47
Kota/*Municipality*				
1. Pangkalpinang		-	-	-
Jumlah/*Total*	**2018**	**21 659**	**55 212**	**2,54**
	2017	**16 080**	**35 388**	**2,30**
	2016	**15 530**	**35 388**	**2,28**
	2015	**11 848**	**27 068**	**2,28**
	2014	**9 943**	**23 481**	**2,36**

Sumber: Dinas Pertanian, Perkebunan dan Peternakan Provinsi Kepulauan Bangka Belitung
Source: Agriculture, Plantation and Livestock Service of Kepulauan Bangka Belitung Province

Tabel 5.1.3 / ***Table***

Luas Panen, Produksi dan Rata-Rata Produksi Padi Sawah Menurut Kabupaten/Kota, 2018

Harvested Area, Production and Productivity of Wetland Paddy by Regency/Municipality, 2018

Kabupaten/Kota *Regency/Municipality*		**Luas Panen** *Harvested Area* **(ha)**	**Produksi** *Production* **(ton)**	**Produktivitas** *Productivity* **(ton/ha)**
(1)		**(2)**	**(3)**	**(4)**
Kabupaten/*Regency*				
1. Bangka		1 505	4 006	2,66
2. Belitung		760	1 904	2,50
3. Bangka Barat		1 198	2 274	1,89
4. Bangka Tengah		178	736	4,14
5. Bangka Selatan		7 416	25 508	3,43
6. Belitung Timur		1 235	3 243	2,62
Kota/*Municipality*				
1. Pangkalpinang		-	-	-
Jumlah/*Total*	**2018**	**12 292**	**37 671**	**3,06**
	2017	**9 308**	**27 394**	**2,98**
	2016	**8 587**	**23 941**	**2,79**
	2015	**5 760**	**15 563**	**2,70**
	2014	**4 422**	**15 418**	**3,49**

Sumber: Dinas Pertanian, Perkebunan dan Peternakan Provinsi Kepulauan Bangka Belitung
Source: Agriculture, Plantation and Livestock Service of Kepulauan Bangka Belitung Province

Tabel / *Table* 5.1.4 **Luas Panen, Produksi dan Rata-Rata Produksi Padi Ladang Menurut Kabupaten/Kota, 2018**
Harvested Area, Production and Productivity of Dryland Paddy by Regency/Municipality, 2018

Kabupaten/Kota *Regency/Municipality*		Luas Panen *Harvested Area* (ha)	Produksi *Production* (ton)	Produktivitas *Productivity* (ton/ha)
(1)		(2)	(3)	(4)
Kabupaten/*Regency*				
1. Bangka		3 880	6 010	1,54
2. Belitung		20	17	0,85
3. Bangka Barat		2 342	4 740	2,02
4. Bangka Tengah		259	389	1,50
5. Bangka Selatan		2 488	5 641	2,26
6. Belitung Timur		380	743	1,95
Kota/*Municipality*				
1. Pangkalpinang		-	-	-
Jumlah/*Total*	**2018**	**9 368**	**17 541**	**1,87**
	2017	**6 711**	**9 729**	**1,44**
	2016	**6 943**	**11 447**	**1,65**
	2015	**6 088**	**11 505**	**1,89**
	2014	**5 521**	**8 063**	**1,46**

Sumber: Dinas Pertanian, Perkebunan dan Peternakan Provinsi Kepulauan Bangka Belitung
Source: Agriculture, Plantation and Livestock Service of Kepulauan Bangka Belitung Province

Tabel / *Table* 5.1.5 **Luas Panen, Produksi dan Rata-Rata Produksi Ketela Pohon Menurut Kabupaten/Kota, 2018**
Harvested Area, Production and Productivity of Cassava by Regency/Municipality, 2018

Kabupaten/Kota *Regency/Municipality*		**Luas Panen** *Harvested Area* **(ha)**	**Produksi** *Production* **(ton)**	**Produktivitas** *Productivity* **(ton/ha)**
(1)		**(2)**	**(3)**	**(4)**
Kabupaten/*Regency*				
1. Bangka		1 402	42 256	30,14
2. Belitung		93	2 319	24,94
3. Bangka Barat		490	12 425	25,36
4. Bangka Tengah		228	7 141	31,35
5. Bangka Selatan		167	6 346	37,98
6. Belitung Timur		80	3 067	38,48
Kota/*Municipality*				
1. Pangkalpinang		6	142	23,67
Jumlah/*Total*	**2018**	**2 446**	**73 696**	**29,89**
	2017	**2 228**	**70 254**	**31,54**
	2016	**2 296**	**61 471**	**26,78**
	2015	**1 423**	**35 024**	**24,61**
	2014	**1 064**	**19 759**	**18,57**

Sumber: Dinas Pertanian, Perkebunan dan Peternakan Provinsi Kepulauan Bangka Belitung
Source: Agriculture, Plantation and Livestock Service of Kepulauan Bangka Belitung Province

Tabel / *Table* 5.1.6 **Luas Panen, Produksi dan Rata-Rata Produksi Ubi Jalar Menurut Kabupaten/Kota, 2018**
Harvested Area, Production and Productivty Rate of Sweet Potatoes by Regency/Municipality, 2018

Kabupaten/Kota *Regency/Municipality*		**Luas Panen** *Harvested Area* **(ha)**	**Produksi** *Production* **(ton)**	**Produktivitas** *Productivity* **(ton/ha)**
(1)		**(2)**	**(3)**	**(4)**
Kabupaten/*Regency*				
1. Bangka		169	2 239	13,24
2. Belitung		3	19	6,33
3. Bangka Barat		33	515	15,65
4. Bangka Tengah		7	88	12,06
5. Bangka Selatan		30	350	11,63
6. Belitung Timur		18	245	13,61
Kota/*Municipality*				
1. Pangkalpinang		1	12	12,00
Jumlah/*Total*	**2018**	**261**	**3 467**	**13,26**
	2017	**234**	**3 557**	**15,23**
	2016	**266**	**3 030**	**11,40**
	2015	**253**	**2 620**	**10,35**
	2014	**384**	**2 992**	**7,79**

Sumber: Dinas Pertanian, Perkebunan dan Peternakan Provinsi Kepulauan Bangka Belitung
Source: Agriculture, Plantation and Livestock Service of Kepulauan Bangka Belitung Province

Tabel / *Table* 5.1.7 **Luas Panen, Produksi dan Rata-Rata Produksi Kacang Tanah Menurut Kabupaten/Kota, 2018**
Harvested Area, Production and Productivity of Peanuts by Regency/Municipality, 2018

Kabupaten/Kota *Regency/Municipality*		**Luas Panen** *Harvested Area* **(ha)**	**Produksi** *Production* **(ton)**	**Produktivitas** *Productivity* **(ton/ha)**
(1)		**(2)**	**(3)**	**(4)**
Kabupaten/*Regency*				
1. Bangka		85	82	0,96
2. Belitung		42	32	0,76
3. Bangka Barat		4	3	0,81
4. Bangka Tengah		6	4	0,63
5. Bangka Selatan		20	12	0,59
6. Belitung Timur		32	64	0,20
Kota/*Municipality*				
1. Pangkalpinang		2	1	0,50
Jumlah/*Total*	**2018**	**191**	**198**	**1,03**
	2017	**133**	**197**	**1,48**
	2016	**178**	**170**	**0,95**
	2015	**148**	**144**	**0,97**
	2014	**206**	**224**	**1,08**

Sumber: Dinas Pertanian, Perkebunan dan Peternakan Provinsi Kepulauan Bangka Belitung
Source: Agriculture, Plantation and Livestock Service of Kepulauan Bangka Belitung Province

Tabel 5.1.8 / *Table*

Luas Panen, Produksi dan Rata-Rata Produksi Jagung Menurut Kabupaten/Kota, 2018
Harvested Area, Production and Productivity of Maize by Regency/Municipality, 2018

Kabupaten/Kota *Regency/Municipality*		**Luas Panen** *Harvested Area* **(ha)**	**Produksi** *Production* **(ton)**	**Produktivitas** *Productivity* **(ton/ha)**
(1)		**(2)**	**(3)**	**(4)**
Kabupaten/*Regency*				
1. Bangka		405	2 090	5,15
2. Belitung		15	65	4,33
3. Bangka Barat		51	177	3,50
4. Bangka Tengah		72	302	4,21
5. Bangka Selatan		20	84	4,17
6. Belitung Timur		16	81	5,06
Kota/*Municipality*				
1. Pangkalpinang		8	29	3,62
Jumlah/*Total*	**2018**	**587**	**2 828**	**4,82**
	2017	**823**	**3 184**	**3,87**
	2016	**239**	**1 051**	**4,39**
	2015	**181**	**666**	**3,68**
	2014	**214**	**721**	**3,37**

Sumber: Dinas Pertanian, Perkebunan dan Peternakan Provinsi Kepulauan Bangka Belitung
Source: Agriculture, Plantation and Livestock Service of Kepulauan Bangka Belitung Province

Tabel 5.1.9 / ***Table***

Luas Panen dan Produksi Tanaman Sayuran dan Buah-Buahan Semusim Menurut Komoditi dan Kabupaten/Kota, 2018

Harvested Area and Production of Vegetables and Seasonal Fruits by Commodity and Regency/Municipality, 2018

Komoditi *Commodity*	Bangka		Belitung	
	Luas Panen *Harvested Area* (ha)	Produksi *Production* (kuintal)	Luas Panen *Harvested Area* (ha)	Produksi *Production* (kuintal)
(1)	(2)	(3)	(4)	(5)
Sayuran/*Vegetables:*				
01. Daun Bawang/*Welch Onion*	5	260	1	20
02. Bawang Merah/*Shallot*	-	-	6	445
03. Bayam / *Spinach*	155	9 465	72	772
04. Buncis/Green *Beans*	63	6 297	-	-
05. Cabe/*Red pepper*	183	10 266	41	1 880
06. Cabe Rawit/*Cayenne pepper*	261	12 538	44	1 944
07. Kacang Merah/*Red Beans*	-	-	-	-
08. Kacang Panjang/*long Beans*	241	12 935	50	2 306
09. Kangkung/*Kangkong*	171	9 628	82	1 142
10. Ketimun/*Cucumber*	281	20 608	61	7 075
11. Labu Siam/*Chajote*	6	2 800	-	-
12. Lobak/*Radish*	29	495	-	-
13. Petsai/Sawi/*Chinese Cabbage*	155	5 321	47	824
14. Terung/*Egg Plant*	243	24 208	33	1 615
15. Tomat/*Tomato*	55	6 413	4	140
Buah-buahan/*Fruits:*				
16. Semangka/*Watermelon*	58	9 870	1	50

Bersambung/*Continued*

Lanjutan Tabel/*Continued Table 5.1.9*

Komoditi *Commodity*	Bangka Barat		Bangka Tengah	
	Luas Panen *Harvested Area* (ha)	Produksi *Production* (kuintal)	Luas Panen *Harvested Area* (ha)	Produksi *Production* (kuintal)
(1)	(6)	(7)	(8)	(9)
Sayuran/*Vegetables:*				
01. Daun Bawang/*Welch Onion*	-	-	5	535
02. Bawang Merah/*Shallot*	1	2	9	408
03. Bayam / *Spinach*	13	816	16	163
04. Buncis/Green *Beans*	-	-	3	200
05. Cabe/*Red pepper*	53	1 115	67	11 028
06. Cabe Rawit/*Cayenne pepper*	34	695	30	2 781
07. Kacang Merah/*Red Beans*	-	-	-	-
08. Kacang Panjang/*long Beans*	16	643	27	3 693
09. Kangkung/*Kangkong*	36	1 268	17	225
10. Ketimun/*Cucumber*	31	1 715	25	4 196
11. Labu Siam/*Chajote*	-	-	-	-
12. Lobak/*Radish*	-	-	-	-
13. Petsai/Sawi/*Chinese Cabbage*	15	465	12	211
14. Terung/*Egg Plant*	21	970	25	5 984
15. Tomat/*Tomato*	1	26	2	118
Buah-buahan/*Fruits:*				
16. Semangka/*Watermelon*	36	6 034	19	2 480

Bersambung/*Continued*

Lanjutan Tabel/*Continued Table 5.1.9*

Komoditi *Commodity*	Bangka Selatan		Belitung Timur	
	Luas Panen *Harvested Area* (ha)	Produksi *Production* (kuintal)	Luas Panen *Harvested Area* (ha)	Produksi *Production* (kuintal)
(1)	(10)	(11)	(12)	(13)
Sayuran/*Vegetables:*				
01. Daun Bawang/*Welch Onion*	3	16	27	885
02. Bawang Merah/*Shallot*	2	12	-	-
03. Bayam / *Spinach*	49	468	33	1 175
04. Buncis/Green *Beans*	4	35	8	33
05. Cabe/*Red pepper*	26	355	15	298
06. Cabe Rawit/*Cayenne pepper*	85	1 013	62	1 316
07. Kacang Merah/*Red Beans*	-	-	-	-
08. Kacang Panjang/*long Beans*	33	526	52	1 239
09. Kangkung/*Kangkong*	59	455	85	1 961
10. Ketimun/*Cucumber*	30	1 032	61	1 970
11. Labu Siam/*Chajote*	-	-	-	-
12. Lobak/*Radish*	-	-	-	-
13. Petsai/Sawi/*Chinese Cabbage*	46	4 675	49	1 922
14. Terung/*Egg Plant*	27	1 353	37	1 073
15. Tomat/*Tomato*	4	94	2	9
Buah-buahan/*Fruits:*				
16. Semangka/*Watermelon*	17	2 267	4	180

Bersambung/*Continued*

Lanjutan Tabel/*Continued Table 5.1.9*

Komoditi *Commodity*	Pangkalpinang		Jumlah/*Total*	
	Luas Panen *Harvested Area* (ha)	Produksi *Production* (kuintal)	Luas Panen *Harvested Area* (ha)	Produksi *Production* (kuintal)
(1)	(14)	(15)	(16)	(17)
Sayuran/*Vegetables:*				
01. Daun Bawang/*Welch Onion*	-	-	41	1 716
02. Bawang Merah/*Shallot*	-	-	18	867
03. Bayam / *Spinach*	1	20	339	12 879
04. Buncis/Green *Beans*	-	-	78	6 565
05. Cabe/*Red pepper*	3	65	388	25 007
06. Cabe Rawit/*Cayenne pepper*	3	60	519	20 347
07. Kacang Merah/*Red Beans*	-	-	-	-
08. Kacang Panjang/*long Beans*	2	7	421	21 349
09. Kangkung/*Kangkong*	8	481	458	15 160
10. Ketimun/*Cucumber*	6	307	495	36 903
11. Labu Siam/*Chajote*	-	-	6	2 800
12. Lobak/*Radish*	-	-	29	495
13. Petsai/Sawi/*Chinese Cabbage*	4	216	328	13 634
14. Terung/*Egg Plant*	3	67	389	35 270
15. Tomat/*Tomato*	1	40	69	6 840
Buah-buahan/*Fruits:*				
16. Semangka/*Watermelon*	4	216	136	21 071

Sumber: Dinas Pertanian, Perkebunan dan Peternakan Provinsi Kepulauan Bangka Belitung
Source: Agriculture, Plantation and Livestock Service of Kepulauan Bangka Belitung Province

Tabel 5.1.10 / ***Table***

Produksi Tanaman Buah-Buahan Menurut Komoditi dan Kabupaten/Kota, 2018

Production and Productivity of Fruits by Commodity and Regency/Municipality, 2018

Komoditi *Commodity*	Bangka		Belitung	
	Tanaman yang Menghasilkan (pohon) *Plant of Produce (trees)*	Produksi *Production* (ton)	Tanaman yang Menghasilkan (pohon) *Plant of Produce (trees)*	Produksi *Production* (ton)
(1)	(2)	(3)	(4)	(5)
01. Alpukat/*Avocado*	1 129	206,4	71	7,0
02. Belimbing/*Star Fruit*	408	117,3	52	5,2
03. Duku/Langsat *Kokosan/Duku*	8 088	925,5	400	78,0
04. Durian/*Durian*	12 569	2 560,4	2 557	378,7
05. Jambu Air/*Rose Apple*	4 610	326,2	263	17,6
06. Jambu Biji/*Guava*	755	88,8	670	52,5
07. Jeruk Besar/*Pomelo*	180	51,3	91	9,9
08. Jeruk Siam/Keprok *Tangerine/Orange*	5 883	463,2	532	43,8
09. Mangga/*Mango*	3 260	696,8	1 602	227,2
10. Manggis/*Mangosteen*	3 384	304,3	6 055	173,7
11. Nangka/Cempedak *Jack Fruit*	5 311	808,6	709	71,0
12. Nenas/*Pineapple*	134 739	2 490,8	121 550	262,2
13. Pepaya/*Pawpaw*	6 754	1 054,2	232	16,8
14. Pisang/*Banana*	19 501	1 522,5	5 120	148,2
15. Rambutan/*Rambutan*	7 010	804,0	452	22,3
16. Salak/*Salacca*	10 384	140,0	9 106	33,2

Bersambung/*Continued*

Lanjutan Tabel/*Continued Table 5.1.10*

Komoditi *Commodity*	Bangka Barat		Bangka Tengah	
	Tanaman yang Menghasilkan (pohon) *Plant of Produce (trees)*	Produksi *Production* (ton)	Tanaman yang Menghasilkan (pohon) *Plant of Produce (trees)*	Produksi *Production* (ton)
(1)	(6)	(7)	(8)	(9)
01. Alpukat/*Avocado*	489	71,0	664	110,4
02. Belimbing/*Star Fruit*	70	5,8	149	29,5
03. Duku/Langsat *Kokosan/Duku*	1 661	401,4	1 563	167,7
04. Durian/*Durian*	16 817	2 005,7	8 549	909,9
05. Jambu Air/*Rose Apple*	1 582	153,4	433	50,0
06. Jambu Biji/*Guava*	321	22,7	440	35,4
07. Jeruk Besar/*Pomelo*	40	2,0	250	18,9
08. Jeruk Siam/Keprok *Tangerine/Orange*	777	19,7	680	23,4
09. Mangga/*Mango*	1 120	94,8	2 648	222,3
10. Manggis/*Mangosteen*	2 904	212	2 050	145,6
11. Nangka/Cempedak *Jack Fruit*	4 117	465,7	885	239,3
12. Nenas/*Pineapple*	7 085	33,2	28 360	177,9
13. Pepaya/*Pawpaw*	1 980	128,0	2 860	237,1
14. Pisang/*Banana*	5 770	310,5	5 163	408,0
15. Rambutan/*Rambutan*	4 940	380,0	3 120	277,9
16. Salak/*Salacca*	850	14,9	640	25,8

Bersambung/*Continued*

Lanjutan Tabel/*Continued Table 5.1.10*

Komoditi *Commodity*	Bangka Selatan		Belitung Timur	
	Tanaman yang Menghasilkan (pohon) *Plant of Produce (trees)*	**Produksi** *Production* **(ton)**	**Tanaman yang Menghasilkan (pohon)** *Plant of Produce (trees)*	**Produksi** *Production* **(ton)**
(1)	(10)	(11)	(12)	(13)
01. Alpukat/*Avocado*	628	37,4	226	16,2
02. Belimbing/*Star Fruit*	364	24,5	68	12,3
03. Duku/Langsat *Kokosan/Duku*	1 271	63,9	1 180	74,0
04. Durian/*Durian*	7 292	706,8	5 475	639,3
05. Jambu Air/*Rose Apple*	3 199	201,6	505	24,8
06. Jambu Biji/*Guava*	1 167	75,3	632	44,7
07. Jeruk Besar/*Pomelo*	-	-	70	3,1
08. Jeruk Siam/Keprok *Tangerine/Orange*	6 638	466,5	267	8,9
09. Mangga/*Mango*	6 147	517,6	3 527	227,6
10. Manggis/*Mangosteen*	654	14,9	13 665	649,0
11. Nangka/Cempedak *Jack Fruit*	5 761	336,1	1 831	222,1
12. Nenas/*Pineapple*	58 763	182,8	39 746	260,2
13. Pepaya/*Pawpaw*	5 034	194,5	1 443	78,9
14. Pisang/*Banana*	13 505	587,0	24 957	747,1
15. Rambutan/*Rambutan*	7 178	528,5	6 128	241,8
16. Salak/*Salacca*	13 544	323,9	5 863	69,0

Bersambung/*Continued*

Lanjutan Tabel/*Continued Table 5.1.10*

Komoditi *Commodity*	Pangkalpinang		Jumlah/*Total*	
	Tanaman yang Menghasilkan (pohon) *Plant of Produce (trees)*	Produksi *Production* (ton)	Tanaman yang Menghasilkan (pohon) *Plant of Produce (trees)*	Produksi *Production* (ton)
(1)	(14)	(15)	(16)	(17)
01. Alpukat/*Avocado*	179	19,0	3 027	467,4
02. Belimbing/*Star Fruit*	64	7,0	1 089	201,6
03. Duku/Langsat *Kokosan/Duku*	34	6,3	13 608	1 716,8
04. Durian/*Durian*	27,8	42,1	48 097	7 188,9
05. Jambu Air/*Rose Apple*	135	13,7	10 308	787,3
06. Jambu Biji/*Guava*	58	5,0	3 646	324,4
07. Jeruk Besar/*Pomelo*	-	-	413	85,2
08. Jeruk Siam/Keprok *Tangerine/Orange*	15	1,6	12 997	1 027,1
09. Mangga/*Mango*	172	24,0	16 594	2 010,3
10. Manggis/*Mangosteen*	240	11,5	21 778	1 511,0
11. Nangka/Cempedak *Jack Fruit*	68	5,9	16 011	2 148,7
12. Nenas/*Pineapple*	664 000	2 681,6	981 463	6 088,7
13. Pepaya/*Pawpaw*	1 682	64,7	19 079	774,2
14. Pisang/*Banana*	4 009	190,1	70 068	3 913,4
15. Rambutan/*Rambutan*	5 922	400,5	26 698	2 655,0
16. Salak/*Salacca*	816	3,4	38 924	610,2

Sumber: Dinas Pertanian, Perkebunan dan Peternakan Provinsi Kepulauan Bangka Belitung
Source: Agriculture, Plantation and Livestock Service of Kepulauan Bangka Belitung Province

5.2 PERKEBUNAN/ *ESTATE CROPS*

Tabel / *Table* 5.2.1 **Jumlah Perkebunan Besar Kelapa Sawit Menurut Kabupaten Kota, 2014-2018**
Number of Large Estate Crops of Palm Oil Trees by Regency Municipality, 2014-2018

Kabupaten/Kota *Regency/Municipality*	2014	2015	2016	2017	2018
(1)	(2)	(3)	(4)	(5)	(6)
Kabupaten/*Regency*					
1. Bangka	8	9	8	8	13
2. Belitung	8	8	8	9	11
3. Bangka Barat	6	6	6	6	6
4. Bangka Tengah	8	7	8	10	11
5. Bangka Selatan	6	6	6	6	6
6. Belitung Timur	10	10	10	10	10
Kota/Municipality					
1. Pangkalpinang	-	-	-	-	-
Jumlah/Total	**46**	**46**	**46**	**49**	**57**

Sumber: Dinas Pertanian, Perkebunan dan Peternakan Provinsi Kepulauan Bangka Belitung
Source: Agriculture, Plantation and Livestock Service of Kepulauan Bangka Belitung Province

Tabel / *Table* 5.2.2 **Luas Tanam, Produksi dan Produktivitas Lada Menurut Kabupaten/Kota, 2018**
Area, Production and Productivity of Pepper by Regency/ Municipality 2018

Kabupaten/Kota *Regency/Municipality*		Luas Tanam (ha) *Area (ha)*				Produksi *Production* (ton)	Rata-Rata *Produksi* *Productivity* (ton/ha/th)
		TBM	TM	TT	*Total*		
(1)		(2)	(3)	(4)	(5)	(6)	(7)
Kabupaten/*Regency*							
1.	**Bangka**	1 896,95	3 465,18	299,95	5 662,08	4 260,80	1,23
2.	**Belitung**	4 918,80	3 995,40	172,50	3 829,70	1 416,16	1,12
3.	**Bangka Barat**	1 957,16	3 720,64	423,05	6 100,85	3,515,16	0,73
4.	**Bangka Tengah**	1 477,35	2 351,02	207,80	4 036,17	3 447,83	1,47
5.	**Bangka Selatan**	9 352,50	12 498,00	663,00	22 513,50	14 859,48	1,19
6.	**Belitung Timur**	1 490,25	1 967,85	276,49	3 725,09	1 934,39	0,99
Kota/Municipality							
1.	**Pangkalpinang**	-	-	-	-	-	-
Jumlah/*Total*	**2018**	**21 093,01**	**27 988,09**	**2 323,08**	**51 404,18**	**32 811,06**	**1,17**
	2017	**20.637,00**	**28.379,00**	**3 230,00**	**52.247,00**	**34.173,00**	**1,20**
	2016	**20 186,00**	**26 731,00**	**4 042,00**	**50 959,00**	**33 180,00**	**1,24**
	2015	**18 365,00**	**24 937,00**	**4 709,00**	**48 011,00**	**31 408,00**	**1,26**
	2014	**18 048,00**	**22 054,00**	**4 872,00**	**44 992,00**	**33 828,00**	**1,53**

Catatan/*Note* :TBM : Tanaman Belum Menghasilkan/*Immature*
TM : Tanaman Menghasilkan/*Mature*
TT : Tanaman Tidak Menghasilkan/Tua/Rusak / *Damaged*

Sumber: Dinas Pertanian, Perkebunan dan Peternakan Provinsi Kepulauan Bangka Belitung
Source: Agriculture, Plantation and Livestock Service of Kepulauan Bangka Belitung Province

Tabel / *Table* 5.2.3 **Luas Tanam, Produksi dan Produktivitas Karet Menurut Kabupaten/Kota, 2018**
Area, Production and Productivity of Rubber by Regency/ Municipality, 2018

Kabupaten/Kota *Regency/Municipality*		Luas Tanam (ha) *Area (ha)*				Produksi *Production* (ton)	Rata-Rata *Produksi* *Productivity* (ton/ha/th)
		TBM	TM	TT	*Total*		
(1)		(2)	(3)	(4)	(5)	(6)	(7)
Kabupaten/*Regency*							
1. Bangka		5 160,27	17 140,26	2 147,04	24 447,57	22 766,50	1,33
2. Belitung		2 388,40	1 268,80	172,50	3 829,70	1 416,16	1,12
3. Bangka Barat		4 272,17	13 074,43	992,46	18 339,06	9 504,10	0,73
4. Bangka Tengah		1 303,71	5 687,03	660,08	7 650,82	8 288,58	1,46
5. Bangka Selatan		10 428,54	13 458,00	412,00	24 298,14	11 897,52	0,88
6. Belitung Timur		1 598,97	1 499,59	134,97	3 233,53	1 752,45	1,17
Kota/Municipality							
1. Pangkalpinang		-	-	-	-	-	-
Jumlah/*Total*	**2018**	**25 152,06**	**52 128,11**	**4 519,05**	**81 799,22**	**35 625,30**	**1,07**
	2017	**26 062,00**	**44 378,00**	**3 603,00**	**74 042,00**	**51 166,00**	**1,15**
	2016	**30 221,00**	**45 877,00**	**4 250,00**	**80 347,00**	**51 286,00**	**1,11**
	2015	**30 057,00**	**45 061,00**	**6 491,00**	**81 609,00**	**52 101,00**	**1,16**
	2014	**32 998,00**	**42 084,00**	**4 755,00**	**79 837,00**	**56 920,00**	**1,35**

Catatan/*Note* : TBM : Tanaman Belum Menghasilkan/*Immature*
TM : Tanaman Menghasilkan/*Mature*
TT : Tanaman Tidak Menghasilkan/Tua/Rusak / *Damaged*

Sumber: Dinas Pertanian, Perkebunan dan Peternakan Provinsi Kepulauan Bangka Belitung
Source: Agriculture, Plantation and Livestock Service of Kepulauan Bangka Belitung Province

Tabel / *Table* 5.2.4 **Luas Tanam, Produksi dan Produktivitas Kelapa Menurut Kabupaten/Kota, 2018**
Area, Production and Productivity of Coconut by Regency/ Municipality, 2018

Kabupaten/Kota *Regency/Municipality*		Luas Tanam (ha) *Area (ha)*				Produksi *Production* (ton)	Rata-Rata *Produksi* *Productivity* (ton/ha/th)
		TBM	TM	TTM	*Total*		
(1)		(2)	(3)	(4)	(5)	(6)	(7)
Kabupaten/*Regency*							
1.	**Bangka**	850,42	2 703,07	159,76	3 713,25	2 140,53	0,79
2.	**Belitung**	462,40	605,75	566,50	1 634,65	511,94	0,85
3.	**Bangka Barat**	478,10	758,82	182,50	1 419,42	501,75	0,66
4.	**Bangka Tengah**	46,26	458,82	32,63	537,71	332,39	0,72
5.	**Bangka Selatan**	245,50	732	81	1 064,50	723,03	0,99
6.	**Belitung Timur**	56,16	130,48	0,44	187,08	170,16	1,30
Kota/Municipality							
1.	**Pangkalpinang**	-	-	-	-	-	-
Jumlah/*Total*	**2018**	**2 138,84**	**5 388,94**	**1 028,83**	**8 556,61**	**4 379,79**	**0,81**
	2017	**1 972,00**	**6 247,00**	**1 373,00**	**9 594,00**	**4 427,00**	**0,71**
	2016	**2 095,00**	**6 499,00**	**1 305,00**	**9 899,00**	**4 281,00**	**0,65**
	2015	**2 153,00**	**6 440,00**	**1 433,00**	**10 026,00**	**4 541,00**	**0,71**
	2014	**2 153,00**	**6 440,00**	**1 433,0**	**10 026,00**	**4 541,00**	**0,71**

Catatan/*Note* :TBM : Tanaman Belum Menghasilkan/*Immature*
TM : Tanaman Menghasilkan/*Mature*
TT : Tanaman Tidak Menghasilkan/Tua/Rusak / *Damaged*

Sumber: Dinas Pertanian, Perkebunan dan Peternakan Provinsi Kepulauan Bangka Belitung
Source: Agriculture, Plantation and Livestock Service of Kepulauan Bangka Belitung Province

Tabel 5.2.5 / ***Table***

Luas Tanam, Produksi dan Produktivitas Perkebunan Rakyat Kelapa Sawit Menurut Kabupaten/Kota, 2018

Area, Production and Productivity of Palm Oil of Small Holders Crops by Regency/Municipality, 2018

Kabupaten/Kota *Regency/Municipality*		**Luas Tanam (ha)** *Area (ha)*				**Produksi** *Production* **(ton)**	**Rata-Rata** ***Produksi*** *Productivity* **(ton/ha/th)**
		TBM	**TM**	**TT**	***Total***		
(1)		(2)	(3)	(4)	(5)	(6)	(7)
Kabupaten/Regency							
1. Bangka		2 234,75	8 612,73	48,94	10 852,74	38 550,75	4,48
2. Belitung		2 673,50	2 880,00	27,50	5 581,00	4 690,10	1,63
3. Bangka Barat		3 608,23	14 352,60	71,62	18 032,45	29 986,41	2,09
4. Bangka Tengah		2 334,25	6 573,94	41,39	8 949,54	23 102,25	3,51
5. Bangka Selatan		7,97	12 798,50	186,00	20 953,50	39 429,38	3,08
6. Belitung Timur		2 073,46	3 134,09	58,60	5 266,15	6 936,12	2,15
Kota/Municipality							
1. Pangkalpinang *		-	-	-	-	-	-
Jumlah/*Total*	**2018**	**20 893,19**	**48 351,86**	**434,05**	**69 679,10**	**142 495,01**	**2,95**
	2017	**...**	**...**	**...**	**...**	**...**	**...**
	2016	**23 609,00**	**39 987,00**	**530,00**	**64 126,00**	**120 222,00**	**3,01**
	2015	**24 519,00**	**38 056,00**	**637,00**	**63 212,00**	**107 084,00**	**2,81**
	2014	**27 775,00**	**33 129,00**	**601,00**	**61 505,00**	**100 592,00**	**3,03**

Catatan/*Note* : *Data belum tersedia / *Data is not available*
TBM : Tanaman Belum Menghasilkan/*Immature*
TM : Tanaman Menghasilkan/*Mature*
TT : Tanaman Tidak Menghasilkan/Tua/Rusak / *Damaged*

Sumber: Dinas Pertanian, Perkebunan dan Peternakan Provinsi Kepulauan Bangka Belitung
Source: Agriculture, Plantation and Livestock Service of Kepulauan Bangka Belitung Province

Tabel / *Table* 5.2.6 **Luas Tanam, Produksi dan Produktivitas Perkebunan Rakyat Kopi Menurut Kabupaten/Kota, 2018**
Area, Production and Productivity of Coffee of Small Holders Crops by Regency/Municipality, 2018

Kabupaten/Kota *Regency/Municipality*		Luas Tanam (ha) *Area (ha)*				Produksi *Production* (ton)	Rata-Rata *Produksi* *Productivity* (ton/ha/th)
		TBM	TM	TTM	*Total*		
(1)		(2)	(3)	(4)	(5)	(6)	(7)
Kabupaten/Regency							
1. Bangka		0,50	0,00	0,00	0,50	0,00	0,00
2. Belitung		3,00	3,00	6,00	12,00	1,20	0,40
3. Bangka Barat		0,00	0,00	0,00	0,00	0,00	0,00
4. Bangka Tengah		17,71	10,76	2,20	30,67	7,06	0,66
5. Bangka Selatan		0,25	4	0,00	4,25	0,80	0,20
6. Belitung Timur		9,30	3,08	3,11	15,49	0,22	0,07
Kota/Municipality							
1. Pangkalpinang		-	-	-	-	-	-
Jumlah/*Total*	**2018**	**31,29**	**13,81**	**7,97**	**53,07**	**7,77**	**0,56**
	2017	**31,29**	**13,81**	**7,97**	**53,07**	**7,77**	**0,56**
	2016	**4,35**	**16,00**	**4,51**	**24,86**	**3,27**	**0,20**
	2015	**5,00**	**17,00**	**5,00**	**27,00**	**2,25**	**0,15**
	2014	**5,00**	**15,00**	**4,00**	**25,00**	**4,00**	**0,24**

Catatan/*Note* :TBM : Tanaman Belum Menghasilkan/*Immature*
TM : Tanaman Menghasilkan/*Mature*
TT : Tanaman Tidak Menghasilkan/Tua/Rusak / *Damaged*

Sumber: Dinas Pertanian, Perkebunan dan Peternakan Provinsi Kepulauan Bangka Belitung
Source: Agriculture, Plantation and Livestock Service of Kepulauan Bangka Belitung Province

5.3 PETERNAKAN/ *LIVESTOCK*

Tabel 5.3.1 / ***Table***

Populasi Ternak Besar Menurut Jenis Ternak dan Kabupaten Kota (ekor), 2018

Livestock Population by Kinds of Livestock and Regency/ Municipality (head), 2018

Kabupaten/Kota *Regency/Municipality*		Sapi *Cow*	Kerbau *Buffalo*	Kambing *Goat*	Domba *Sheep*	Babi *Pig*
(1)		(2)	(3)	(4)	(5)	(6)
Kabupaten/Regency						
1. Bangka		1 244	182	366	-	17 209
2. Belitung		1 751	13	3 856	-	3 219
3. Bangka Barat		1 630	-	292	20	469
4. Bangka Tengah		4 753	31	608	24	3 798
5. Bangka Selatan		1 443	24	667	10	63
6. Belitung Timur		1 576	113	405	-	319
Kota/Municipality						
1. Pangkalpinang		1 363	15	350	5	2 142
Jumlah/*Total*	**2018**	**13 760**	**378**	**6 644**	**59**	**27 219**
	2017	**12 644**	**333**	**5 392**	**90**	**31 198**
	2016	**11 604**	**316**	**4 534**	**86**	**26 456**
	2015	**10 557**	**267**	**2 967**	**42**	**32 834**
	2014	**10 136**	**242**	**2 652**	**71**	**31 592**

Sumber: Dinas Pertanian, Perkebunan dan Peternakan Provinsi Kepulauan Bangka Belitung
Source: Agriculture, Plantation and Livestock Service of Kepulauan Bangka Belitung Province

Tabel / *Table* 5.3.2 **Jumlah Pemotongan Ternak Besar Menurut Jenis Ternak dan Kabupaten/Kota (ekor), 2018**
Number of Livestocks Slaughtered by Kinds of Livestock and Regency/Municipality (head), 2018

Kabupaten/Kota *Regency/Municipality*		Sapi *Cow*	Kerbau *Buffalo*	Kambing *Goat*	Domba *Sheep*	Babi *Pig*
(1)		(2)	(3)	(4)	(5)	(6)
Kabupaten/Regency						
1. Bangka		1 409	1	1 259	-	15 187
2. Belitung		1 809	-	1 351	-	866
3. Bangka Barat		1 119	-	991	9	652
4. Bangka Tengah		1 908	-	950	-	1 136
5. Bangka Selatan		1 129	-	625	-	81
6. Belitung Timur		755	6	703	-	73
Kota/Municipality						
1. Pangkalpinang		5 5534	-	1 238	-	3 805
Jumlah/*Total*	**2018**	**13 663**	**7**	**7 117**	**9**	**21 800**
	2017	**11 593**	**10**	**6 069**	**4**	**12 606**
	2016	**10 324**	**7**	**4 448**	**51**	**14 867**
	2015	**11 288**	**19**	**7 442**	**35**	**13 045**
	2014	**15 273**	**17**	**7 559**	**0**	**16 757**

Sumber: Dinas Pertanian, Perkebunan dan Peternakan Provinsi Kepulauan Bangka Belitung
Source: Agriculture, Plantation and Livestock Service of Kepulauan Bangka Belitung Province

Tabel 5.3.3 / ***Table***

Produksi Daging Ternak Besar Menurut Kabupaten/Kota (kg), 2018

Quantity of Livestock Production by Regency/Municipality (kg), 2018

Kabupaten/Kota *Regency/Municipality*		**Sapi** *Cow*	**Kerbau** *Buffalo*	**Kambing** *Goat*	**Domba** *Sheep*	**Babi** *Pig*
(1)		(2)	(3)	(4)	(5)	(6)
Kabupaten/Regency						
1. Bangka		316 180	239	15 926	-	623 882
2. Belitung		405 940	-	17 090	-	35 575
3. Bangka Barat		251 104	-	12 536	115	26 784
4. Bangka Tengah		428 155	-	12 018	-	46 667
5. Bangka Selatan		253 348	-	7 906	-	3 327
6. Belitung Timur		169 422	1 436	8 893	-	2 999
Kota/Municipality						
1. Pangkalpinang		1 241 830	-	15 661	-	-
Jumlah/*Total*	**2018**	**3 065 977**	**1 675**	**90 030**	**115**	**895 544**
	2017	**2 601 432**	**2 212**	**76 773**	**51**	**517 786**
	2016	**2 316 673**	**1 548**	**56 257**	**651**	**610 766**
	2015	**2 538 734**	**4 202**	**94 125**	**447**	**535 915**
	2014	**3 427 212**	**3 760**	**95 604**	**-**	**688 410**

Sumber: Dinas Pertanian, Perkebunan dan Peternakan Provinsi Kepulauan Bangka Belitung
Source: Agriculture, Plantation and Livestock Service of Kepulauan Bangka Belitung Province

Tabel / *Table* 5.3.4 **Populasi Unggas Menurut Kabupaten/Kota (ekor), 2018**
Poultrys Population by Regency/Municipality (head), 2018

Kabupaten/Kota *Regency/Municipality*		Ayam Petelur *Egg Layer*	Ayam Pedaging *Broiler*	Ayam Kampung (Ayam Buras) *Local Chicken*	Itik *Duck*	Puyuh *Quail*
(1)		(2)	(3)	(4)	(5)	(6)
Kabupaten/*Regency*						
1. Bangka		-	568 161	87 353	26 604	-
2. Belitung		153 459	3 603 052	193 024	10 285	3 879
3. Bangka Barat		8 502	862 922	166 105	7 987	457
4. Bangka Tengah		2 500	715 523	349 654	4 028	1 000
5. Bangka Selatan		-	534 500	203 993	13 161	-
6. Belitung Timur		13 031	1 191 180	306 652	8 576	-
Kota/*Municipality*						
1. Pangkalpinang		5 387	1 928 500	33 602	29 087	20 677
Jumlah/*Total*	**2018**	**182 879**	**9 401 838**	**1 340 383**	**99 729**	**26 013**
	2017	**154 901**	**7 904 591**	**1 554 346**	**92 049**	**21 480**
	2016	**118 269**	**8 479 917**	**1 695 984**	**80 906**	**14 834**
	2015	**77 395**	**9 251 406**	**2 085 635**	**81 764**	**13 684**
	2014	**88 801**	**10 504 222**	**2 122 977**	**89 000**	**13 728**

Sumber: Dinas Pertanian, Perkebunan dan Peternakan Provinsi Kepulauan Bangka Belitung
Source: Agriculture, Plantation and Livestock Service of Kepulauan Bangka Belitung Province

Tabel / *Table* 5.3.5 **Jumlah Pemotongan Unggas Menurut Jenis Unggas dan Kabupaten/Kota (ekor), 2018**
Number of Poultrys Slaughtered by Kinds of Poultry and Regency/ Municipality (head), 2018

Kabupaten/Kota *Regency/Municipality*		**Ayam Petelur** *Egg Layer*	**Ayam Pedaging** *Broiler*	**Ayam Kampung (Ayam Buras)** *Local Chicken*	**Itik** *Duck*
(1)		(2)	(3)	(4)	(5)
Kabupaten/*Regency*					
1. Bangka		-	587 876	94 045	31 831
2. Belitung		4 000	3 528 922	197 068	7 566
3. Bangka Barat		26 826	862 822	45 719	2 527
4. Bangka Tengah		6 550	396 043	41 990	9 618
5. Bangka Selatan		-	536 639	524 236	20 969
6. Belitung Timur		5300	1 131 504	69 380	4
Kota/*Municipality*					
1. Pangkalpinang		-	1 928 500	194 150	4 360
Jumlah/*Total*	**2018**	**42 676**	**8 952 306**	**1 166 588**	**78 875**
	2017	**61 946**	**7 011 086**	**1 100 568**	**63 653**
	2016	**55 675**	**8 363 564**	**1 890 630**	**56 830**
	2015	**61 354**	**7 926 307**	**1 199 794**	**63 012**
	2014	**33 943**	**8 542 422**	**857 435**	**33 738**

Sumber: Dinas Pertanian, Perkebunan dan Peternakan Provinsi Kepulauan Bangka Belitung
Source: Agriculture, Plantation and Livestock Service of Kepulauan Bangka Belitung Province

Tabel / *Table* 5.3.6 **Produksi Daging Ternak Unggas Menurut Kabupaten/Kota (kg), 2018**
Quantity of Poultry Production (Meat) by Regency/Municipality (kg), 2018

Kabupaten/Kota *Regency/Municipality*		Ayam Petelur *Egg Layer*	Ayam Pedaging *Broiler*	Ayam Kampung (Ayam Buras) *Local Chicken*	Itik *Duck*
(1)		(2)	(3)	(4)	(5)
Kabupaten/*Regency*					
1. Bangka		-	1 092 851	101 381	33 263
2. Belitung		4 884	6 560 266	212 439	7 906
3. Bangka Barat		32 755	1 603 986	49 285	2 957
4. Bangka Tengah		7 998	699 001	45 265	11 051
5. Bangka Selatan		-	997 612	565 126	21 913
6. Belitung Timur		6 471	2 103 466	74 792	4
Kota/*Municipality*					
1. Pangkalpinang		-	3 585 082	209 294	4 556
Jumlah/*Total*	**2018**	**52 107**	**16 642 337**	**1 257 382**	**80 331**
	2017	**75 636**	**13 033 609**	**1 186 412**	**66 517**
	2016	**67 979**	**15 656 592**	**2 039 990**	**59 387**
	2015	**74 913**	**14 838 047**	**1 294 578**	**65 848**
	2014	**43 368**	**16 714 319**	**1 832 087**	**73 474**

Sumber: Dinas Pertanian, Perkebunan dan Peternakan Provinsi Kepulauan Bangka Belitung
Source: Agriculture, Plantation and Livestock Service of Kepulauan Bangka Belitung Province

Tabel / *Table* 5.3.7 **Produksi Telur Menurut Kabupaten/Kota (kg), 2018**
Quantity of Egg Production by Regency/Municipality (kg), 2018

Kabupaten/Kota *Regency/Municipality*		**Ayam Petelur** *Egg Layer*	**Ayam Pedaging** *Broiler*	**Ayam Kampung (Ayam Buras)** *Local Chicken*	**Itik** *Duck*
(1)		(2)	(3)	(4)	(5)
Kabupaten/*Regency*					
1. Bangka		-	-	122 294	170 618
2. Belitung		28 679	-	270 234	65 968
3. Bangka Barat		45 911	-	232 547	51 229
4. Bangka Tengah		13 500	-	489 516	25 836
5. Bangka Selatan		-	-	285 590	84 415
6. Belitung Timur		70 367	-	429 313	55 006
Kota/*Municipality*					
1. Pangkalpinang		29 090	-	47 043	186 564
Jumlah/*Total*	**2018**	**987 547**	**-**	**1 876 536**	**639 655**
	2017	**836 465**	**-**	**2 176 085**	**590 402**
	2016	**890 566**	**2 077 580**	**242 718**	**25 722**
	2015	**582 784**	**2 554 903**	**245 292**	**23 728**
	2014	**668 671**	**2 599 985**	**267 000**	**23 804**

Sumber: Dinas Pertanian, Perkebunan dan Peternakan Provinsi Kepulauan Bangka Belitung
Source: Agriculture, Plantation and Livestock Service of Kepulauan Bangka Belitung Province

5.4 PERIKANAN/ *FISHERY*

Tabel / *Table* 5.4.1 **Jumlah Produksi dan Nilai Penangkapan Ikan Menurut Kabupaten/Kota, 2018**
Total Production and Value of Fish Capture by Regency/ Municipality, 2018

Kabupaten/Kota *Regency/Municipality*		**Produksi** *Production* **(ton)**	**Nilai Tangkapan** *Value of Fish Capture* **(ribu rp/***thousand rp***)**
(1)		(2)	(3)
Kabupaten/*Regency*			
1. Bangka		30 498,66	877 098 402,63
2. Belitung		68 607,61	2 972 733 273,76
3. Bangka Barat		14 978,66	534 544 271,05
4. Bangka Tengah		25 069,94	971 443 605,86
5. Bangka Selatan		38 559,96	983 958 917,70
6. Belitung Timur		42 826,32	1 650 931 849,37
Kota/*Municipality*			
1. Pangkalpinang		7 983,57	371 171 493,77
Jumlah/*Total*	**2018**	**228 524,71**	**8 361 881 814,15**
	2017*	**217 912,23**	**5 013 060 978,08**
	2016	**196 704,00**	**4 454 090 886,40**
	2015*	**139 632,96**	**3 671 033 785,53**
	2014	**203 284,40**	**4 478 268 306,48**

Sumber: Dinas Kelautan dan Perikanan Provinsi Kepulauan Bangka Belitung
Source: Sea and Fisheries Service of Kepulauan Bangka Belitung Province

Catatan/*Note*: *Angka revisi/*Revised Figures*

Tabel / *Table* 5.4.2 **Jumlah Rumah Tangga Perikanan Tangkap Menurut Kategori Usaha dan Kabupaten/Kota, 2018**
Number of Fish Capture Households by Category and Regency/ Municipality, 2018

Kabupaten/Kota *Regency/Municipality*		**Tanpa Perahu** *Non Boat*	**Dengan Perahu Tanpa Motor** *Non Powered Boat*	**Dengan Motor Tempel** *Out Boat Motor*
(1)		(2)	(3)	(4)
Kabupaten/*Regency*				
1. Bangka		-	179	1 414
2. Belitung		150	410	752
3. Bangka Barat		-	133	1 650
4. Bangka Tengah		-	36	876
5. Bangka Selatan		-	129	149
6. Belitung Timur		1 542	195	710
Kota/*Municipality*				
1. Pangkalpinang		-	99	215
Jumlah/*Total*	**2018**	**1 692**	**1 082**	**5 551**
	2017	**4 407**	**952**	**4 282**
	2016	**1 755**	**523**	**3 897**
	2015	**357**	**975**	**3 212**
	2014	**2 531**	**1 421**	**3 809**

Bersambung/*Continued*

Lanjutan Tabel/*Continued Table 5.4.2*

Kabupaten/Kota *Regency/Municipality*		Dengan Kapal Motor *In Boat Motor*	Rumah Tangga Perikanan *Fishery Household*
(1)		(5)	(6)
Kabupaten/*Regency*			
1. Bangka		380	1 973
2. Belitung		2 903	4 215
3. Bangka Barat		725	2 508
4. Bangka Tengah		873	1 785
5. Bangka Selatan		1 937	2 215
6. Belitung Timur		1 589	4 036
Kota/*Municipality*			
1. Pangkalpinang		328	642
Jumlah/*Total*	**2018**	**8 407**	**17 374**
	2017	**6 892**	**20 289**
	2016	**4 709**	**10 884**
	2015	**4 050**	**8 594**
	2014	**9 543**	**17 304**

Sumber: Dinas Kelautan dan Perikanan Provinsi Kepulauan Bangka Belitung
Source: Sea and Fisheries Service of Kepulauan Bangka Belitung Province

Tabel 5.4.3 / ***Table***

Jumlah Rumah Tangga Perikanan Budidaya dan Luas Areal Budidaya Ikan Menurut Kabupaten/Kota, 2018
Number of Aquaculture Households and Aquaculture Areas by Regency/Municipality, 2018

Kabupaten/Kota *Regency/Municipality*		**Rumah Tangga Perikanan** *Households*	**Areal (ha)** *Areas (ha)*
(1)		(2)	(3)
Kabupaten/*Regency*			
1. Bangka		354	101,22
2. Belitung		401	7,87
3. Bangka Barat		454	70,50
4. Bangka Tengah		228	17,19
5. Bangka Selatan		177	3,56
6. Belitung Timur		155	1,10
Kota/*Municipality*			
1. Pangkalpinang		74	127,04
Jumlah/*Total*	**2018**	**1 843**	**328,00**
	2017	**1 580**	**2 895,00**
	2016	**1 755**	**523,00**
	2015	**357**	**975,00**
	2014	**2 531**	**1 421,00**

Sumber: Dinas Kelautan dan Perikanan Provinsi Kepulauan Bangka Belitung
Source: Sea and Fisheries Service of Kepulauan Bangka Belitung Province

Tabel / *Table* 5.4.4 **Jumlah Produksi dan Nilai Budidaya Ikan Menurut Kabupaten/Kota, 2018**
Production and Value of Aquaculture Production by Regency Municipality, 2018

Kabupaten/Kota *Regency/Municipality*		**Produksi** *Production* **(ton)**	**Nilai Budidaya** *Value of Fish Culture* **(ribu rp/***thousand rp***)**
(1)		(2)	(3)
Kabupaten/*Regency*			
1. Bangka		1 324,01	90 519 044,00
2. Belitung		207,20	8 636 291,00
3. Bangka Barat		351,34	4 006 700,30
4. Bangka Tengah		1 467,31	33 265 160,25
5. Bangka Selatan		153,22	4 374 568,00
6. Belitung Timur		70,37	2 091 382,60
Kota/*Municipality*			
1. Pangkalpinang		5 767,49	480 339 049,80
Jumlah/*Total*	**2018**	**9 340,93**	**623 232 195,95**
	2017	**3 844,97**	**174 636 101,52**
	2016	**4 618,87**	**201 608 120,00**
	2015	**4 305,29**	**121 936 448,00**
	2014	**4 198,62**	**113 463 106,00**

Sumber: Dinas Kelautan dan Perikanan Provinsi Kepulauan Bangka Belitung
Source: Sea and Fisheries Service of Kepulauan Bangka Belitung Province

Tabel 5.4.5 / *Table*

Jumlah Perahu/Kapal Penangkap Ikan di Laut Menurut Kategori Perahu/Kapal dan Kabupaten/Kota, 2018
Number of Marine Fishing Boats by Size of Fishing Boats and Regency/Municipality, 2018

Kabupaten/Kota *Regency/Municipality*		**Perahu Tanpa Motor/***Non Powered Boat*	**Motor Tempel** *Out Boat Motor*	**Kapal Motor** *In Boat Motor*	**Jumlah** *Total*
(1)		(2)	(3)	(4)	(5)
Kabupaten/*Regency*					
1. Bangka		179	1 414	1 083	2 676
2. Belitung		410	752	2 903	4 065
3. Bangka Barat		133	1 650	725	2 508
4. Bangka Tengah		36	876	873	1 785
5. Bangka Selatan		129	149	1 937	2 215
6. Belitung Timur		195	710	1 589	2 494
Kota/*Municipality*					
1. Pangkalpinang		99	215	328	642
Jumlah/*Total*	**2018**	**1 181**	**5 766**	**9 438**	**16 385**
	2017	**1 146**	**6 208**	**8 405**	**15 759**
	2016	**418**	**3 876**	**6 666**	**10 960**
	2015	**977**	**4 275**	**4 056**	**9 308**
	2014	**1 421**	**3 928**	**9 756**	**15 105**

Sumber: Dinas Kelautan dan Perikanan Provinsi Kepulauan Bangka Belitung
Source: Sea and Fisheries Service of Kepulauan Bangka Belitung Province

Tabel / *Table* 5.4.6 **Jumlah Nelayan Menurut Kabupaten/Kota, 2018**
Number of Fisherman by Regency/Municipality, 2018

Kabupaten/Kota *Regency/Municipality*		**Nelayan Penuh/** *Full-Fisherman*	**Nelayan Sambilan Utama** *Fisherman*	**Nelayan Sambilan Tambahan** *In Boat Motor*	**Jumlah** *Total*
(1)		(2)	(3)	(4)	(5)
Kabupaten/*Regency*					
1. Bangka		6 569	-	-	6 569
2. Belitung		11 484	-	-	11 484
3. Bangka Barat		4 030	-	-	4 030
4. Bangka Tengah		3 824	-	-	3 824
5. Bangka Selatan		7 798	-	-	7 798
6. Belitung Timur		6 575	-	-	6 575
Kota/*Municipality*					
1. Pangkalpinang		715	-	-	715
Jumlah/*Total*	**2018**	**40 995**	**-**	**-**	**40 955**
	2017	**33 427**	**7 208**	**2 027**	**42 662**
	2016	**22 534**	**16 909**	**7 079**	**46 522**
	2015	**19 530**	**11 820**	**4 948**	**36 298**
	2014	**26 688**	**6 369**	**1 151**	**34 208**

Sumber: Dinas Kelautan dan Perikanan Provinsi Kepulauan Bangka Belitung
Source: Sea and Fisheries Service of Kepulauan Bangka Belitung Province

BAB/*CHAPTER* 06

INDUSTRI, PERTAMBANGAN, DAN ENERGI
INDUSTRY, MINING AND ENERGY

74.396,889 ton Sn
Produksi Biji Timah
Tin Ore Production

7.077.942 m^3
Produksi Air Bersih
Clean Water Production

PENJELASAN TEKNIS

1. Industri pengolahan dikelompokkan ke dalam 4 golongan berdasarkan banyaknya pekerja, yaitu:
   a. Industri Besar adalah perusahaan Industri yang mempunyai pekerja 100 orang atau lebih
   b. Industri Sedang adalah perusahaan yang mempunyai pekerja 20-99 orang
   c. Industri Kecil adalah perusahaan yang mempunyai pekerja 5-19 orang, dan
   d. Industri Rumahtangga adalah usaha kerajinan rumahtangga yang mempunyai pekerja antara 1-4 orang.

2. Pengumpulan data perusahaan Industri Besar dan Sedang dilakukan setiap tahun dengan cara sensus lengkap. Survei Industri Besar/Sedang untuk tahun 2006 dan seterusnya menggunakan direktori hasil Sensus Ekonomi 2006.

3. Klasifikasi Industri Besar dan Sedang Pengolahan menurut KBLI (Kasifikasi Baku Lapangan Usaha Indonesia), yaitu:
   10 Industri Makanan.
   11 Industri Minuman.
   12 Industri Pengolahan Tembakau.
   13 Industri Tekstil.
   14 Industri Pakaian Jadi.

TECHNICAL NOTES

1. *According to the number of employees, manufacturing industry is categorized into 4 (four) groups:*
   a. Large scale manufacturing establishment having at least 100 employees
   b. Medium scale manufacturing industry having 20 - 99 employees
   c. Small scale manufacturing industry having 15 - 19 employees
   d. Home industry that has 1 - 4 employees.

2. *The data of large and medium scale establishments are collected annually on the basis of complete census. Since 2006, the survey of large and medium scale industries have been using the directory resulted from the Economic Census 2006.*

3. *Classifications of manufacturing Industry of ISIC (Indonesia Standartd Industrial Classification) are below:*
   10 Industry of food product.
   11 Industry of beverage.
   12 Industry of tobacco.
   13 Industry of textiles.
   14 Industry of wearing apparel.

15	Industri Kulit, Barang dari Kulit dan Alas Kaki.	*15*	*Industry of leather, leather goods and footwear.*
16	Industri Kayu, Barang dari Kayu, Gabus dan Barang Anyaman dari Bambu, Rotan dan Sejenisnya.	*16*	*Industry of wood and made of wood, corks and woven bamboo goods, rattan, etc.*
17	Industri Kertas dan Barang dari Kertas.	*17*	*Industry of paper and paper products.*
18	Percetakan dan Reproduksi Media Rekaman.	*18*	*Industry of printing and reproduction of recorded media.*
19	Industri Produk dari Batubara dan Pengilangan Minyak Bumi.	*19*	*Industry of manufacturing Coal and refining petroleum.*
20	Industri Bahan Kimia dan Barang dari Bahan Kimia.	*20*	*Industry of chemistry and chemical product.*
21	Industri Farmasi, Produk Obat Kimia dan Obat Tradisional.	*21*	*Industry of pharmacy, medicinal chemistry and traditionally medicinal product.*
22	Industri Karet, Barang dari Karet dan Plastik.	*22*	*Industry of rubber and plastic products.*
23	Industri Barang Galian Bukan Logam.	*23*	*Industry of non-metallic mineral product.*
24	Industri Logam Dasar.	*24*	*Industry of base metal.*
25	Industri Barang Logam, Bukan Mesin dan Peralatannya	*25*	*Industry of metal goods, non-machine and the equipments.*
27	Industri Peralatan Listrik.	*27*	*Industry of electrical equipment.*
28	Industri Mesin dan perlengkapan YTDL.	*28*	*Industry of machinery and equipment which cannot be classified elsewhere.*
29	Industri Kendaraan Bermotor, Trailer dan Semi Trailer.	*29*	*Industry of automotive, trailer and semi-trailer.*
30	Industri Alat Angkut Lainnya.	*30*	*Industry of other transport equipments.*
31	Industri Furnitur.	*31*	*Industry of furniture.*
32	Industri Pengolahan Lainnya	*32*	*Industry of other manufacturing.*
33	Industri Jasa Reparasi dan	*33*	*Industry of Reparation and*

	Pemasangan Mesin dan Peralatan		*Installation of Machinery and Equipment.*
34	Industri Kendaraan Bermotor	*34*	*Industry of automotive.*
35	Industri Alat Angkutan, Selain Kendaraan Bermotor Roda Empat atau Lebih	*35*	*Manufacture of Transportation Equipment, except Four or more Wheel Motor Vehicles*
36	Industri Pengolahan Lainnya	*36*	*Industry of other manufacturing*
37	Industri Daur Ulang	*37*	*Recycling Industry*

4. Pertambangan adalah suatu kegiatan pengambilan endapan bahan galian berharga dan bernilai ekonomis dari dalam kulit bumi, di bawah permukaan bumi, dan di bawah permukaan air.

4. Mining is an activity of taking valued quarried material from within the earth layer, under the earth surface, and under water level.

5. Bahan tambang adalah hasil produksi dari kegiatan pertambangan yang merupakan sumber daya alam yang tidak dapat diperbarui.

5. Mineral is the production of mining activities which is non-renewable natural resources.

6. Bahan Galian adalah semua jenis mineral dan batuan kecuali mineral logam dan energi yang digali dan diproses untuk penggunaan akhir industri dan konstruksi.

6. Materials extracted are all types of minerals and rocks except metal minerals and energy that are excavated and processed for industrial end use and construction.

7. Kebutuhan tenaga listrik di Kepulauan Bangka Belitung sebagian besar dari Perusahaan Listrik Negara (PLN).

7. The need for electricity in Bangka Belitung Islands is mostly from the State Electricity Company (PLN).

8. Kapasitas listrik terpasang adalah total kapasitas dari seluruh mesin pembangkit listrik yang dioperasikan.

8. Installed electricity capacity is the total capacity of all power plants machines operated.

9. Listrik yang dibangkitkan adalah jumlah listrik yang dibangkitkan oleh seluruh mesin pembangkit listrik dan dinyatakan dalam satuan dasar Watt hours.

9. The generated electricity is the amount of electricity generated by the entire power plant and is expressed in Watt hours basic units.

10. Jumlah listrik/gas/air bersih yang terjual adalah banyaknya listrik/gas/air bersih yang disalurkan kepada para pelanggan.

10. The amount of electricity/gas/clean water sold is the amount of electricity/gas/clean water delivered to the customers.

ULASAN

6.1 Industri

Industri berkembang pesat hingga era sekarang dikenal dengan industry 4.0. Kehadiran mesin-mesin produksi, transportasi, computer, internet, dan system keuangan mengubah kehidupan social ekonomi masyarakat. Sejalan dengan perkembangan industry, kebutuhan energy pun kian besar.

Pada tahun 2018, terdapat 98 industry besar dan sedang di Provinsi Kep. Bangka Belitung yang menyerap 14.073 tenaga kerja. Sekitar 40 persen industry besar sedang ini merupakan industry makanan, 23 persen industry logam dasar, dan 15 persen industry barang galian bukan logam.

6.2 Pertambangan

Provinsi Kepulauan Bangka Belitung merupakan daerah yang potensial di bidang pertambangan, karena terdapat banyak tanah tersebar secara merata yang mengandung mineral bijih timah dan bahan galian (misalnya pasir kuarsa, pasir bangunan, kaolin, batu gunung, tanah liat dan granit). Pasir bangunan yang dimaksud merupakan bahan galian golongan C yang sebagian besar diusahakan dan dieksploitasi oleh masyarakat Bangka Belitung.

Sementara itu, provinsi ini telah

DESCRIPTION

6.1 Industry

The industry developed rapidly until the era is now known as industry 4.0. The presence of production machinery, transportation, computers, internet, and financial systems has changed the socio-economic life of the people. In line with the development of the industry, energy needs are also increasingly large.

In 2018, there were 98 large and medium industries in Kep Province. Bangka Belitung which absorbs 14,073 workers. Around 40 percent of the big medium industry is the food industry, 23 percent of the base metal industry, and 15 percent of the non-metal excavation industry.

6.2 Mining

The province of Bangka Belitung is a potential area in the mining sector, since there are many uniformly distributed soils containing tin ore minerals and others (eg quartz sand, building sand, kaolin, mountain rocks, clay and granite). Sand building above-mentioned is a material of class C excavations that mostly cultivated and exploited by the people of Bangka Belitung.

Meanwhile, this province has been

dikenal luas sebagai penghasil timah putih (*stannum*) di pasar internasional dengan merk BANGKA TIN.

Penambangan timahnya sebagian besar diusahakan oleh perusahaan besar yaitu PT. Tambang Timah, Tbk.

6.3 Energi

Selain untuk memenuhi kebutuhan warga, energi listrik sangat berpengaruh terhadap perkembangan lapangan usaha. Kehadiran PLN untuk menyediakan sumber energi listrik yang relatif murah sangat berpengaruh terhadap industri pengolahan dan jasa perhotelan.

widely known as a producer of white tin (stannum) in the international market under the trademark BANGKA TIN.

Tin mining is mostly cultivated by large company namely PT. Tambang Timah, Tbk.

6.3 Energy

In addition to meeting the needs of citizens, electricity is very influential on the development of the business field. The presence of PLN to provide a relatively inexpensive source of electricity is very influential on the processing industry and hospitality services.

Gambar/*Figure* 6.1
Jumlah Unit Usaha Industri Kecil Menurut Komoditi, 2014-2018
Number of Small Manufacturing by Commodity, 2014-2018

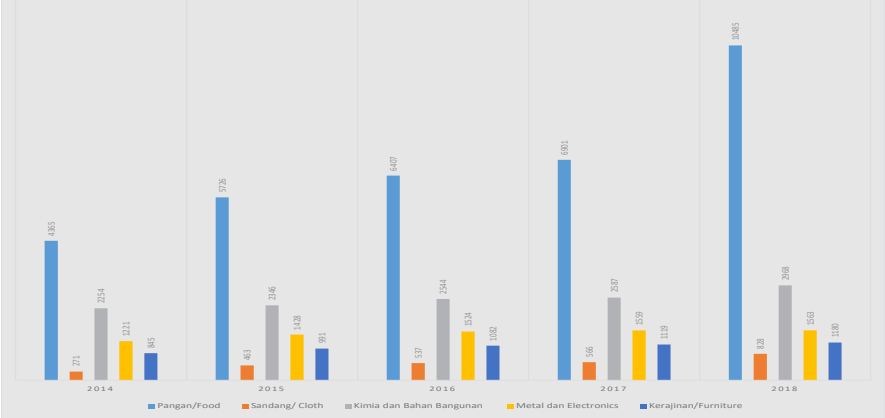

Sumber: Dinas Perindustrian dan Perdagangan Provinsi Kepulauan Bangka Belitung
Source: Industry and Trade Business Service of Kepulauan Bangka Belitung Province

Gambar/*Figure* 6.2
Produksi Bijih Timah (ton Sn) dan Logam Timah (metric ton), 2013-2017
Production of Tin Ore (ton Sn) and Tin Metal (metric ton), 2013-2017

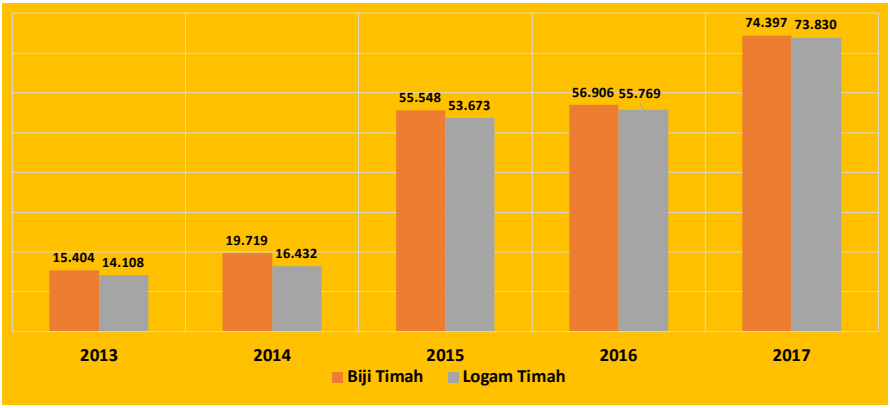

Catatan/*Note* : Data tahun 2015 ke bawah menggunakan data PT Timah, Tbk
Data before 2015 was from PT Timah, Tbk.

Sumber: Dinas Energi dan Sumber Daya Mineral Provinsi Kepulauan Bangka Belitung
Source: Mining and Energy Service of Kepulauan Bangka Belitung Province

6.1 INDUSTRI/*INDUSTRY*

Tabel / *Table* 6.1.1 **Jumlah Unit Usaha Industri Kecil Menurut Komoditi 2014-2018**
Number of Small Manufacturing by Commodity, 2014-2018

Komoditi *Commodity*	2014	2015	2016	2017	2018
(1)	(2)	(3)	(4)	(5)	(6)
1. Pangan/*Food*	4 365	5 726	6 407	6 901	10 485
2. Sandang/ *Cloth*	271	463	537	566	828
3. Kimia dan Bahan Bangunan *Chemical and Building Materials*	2 254	2 346	2 544	2 587	2 968
4. Logam dan Elektronika *Metal dan Electronics*	1 221	1 428	1 524	1 559	1 563
5. Kerajinan/*Furniture*	845	991	1 082	1 119	1 180
Jumlah/*Total*	**8 956**	**10 954**	**12 094**	**12 732**	**17 024**

Sumber: Dinas Perindustrian dan Perdagangan Provinsi Kepulauan Bangka Belitung
Source: Industry and Trade Business Service of Kepulauan Bangka Belitung Province

Tabel 6.1.2 / ***Table***

Jumlah Unit Usaha Industri Sedang Menurut Komoditi, 2014-2018

Number of Medium Manufacturing by Commodity, 2014-2018

Komoditi *Commodity*	2014	2015	2016	2017	2018
(1)	(2)	(3)	(4)	(5)	(6)
1. Pangan/*Food*	20	27	29	31	29
2. Sandang/ *Cloth*	0	1	1	1	1
3. Kimia dan Bahan Bangunan *Chemical and Building Materials*	28	16	23	23	15
4. Logam dan Elektronika *Metal dan Electronics*	61	58	56	53	53
5. Kerajinan/*Furniture*	0	1	3	3	1
Jumlah/*Total*	**109**	**103**	**112**	**111**	**99**

Sumber: Dinas Perindustrian dan Perdagangan Provinsi Kepulauan Bangka Belitung
Source: Industry and Trade Business Service of Kepulauan Bangka Belitung Province

Tabel / *Table* 6.1.3 **Jumlah Perusahaan dan Tenaga Kerja Industri Besar dan Sedang Menurut Klasifikasi Industri di Provinsi Kepulauan Bangka Belitung, 2018**
Number of Establishments and Employees of Large and Medium Industries by Industrial Classification in Kepulauan Bangka Belitung Province, 2018

	Klasifikasi Industri *Industrial Classification*	Perusahaan *Establishment*	Tenaga Kerja *Employee*
	(1)	(2)	(3)
1.	**Industri makanan/***Food and Beverage Industry*	35	3 406
2.	**Industri Minuman/***Beverage Industry*	6	382
3.	**Industri Tekstil/***Textiles Industry*	1	20
4.	**Industri Pakaian Jadi/***Wearing Apparels Industry*	1	26
5.	**Industri Kayu, Barang Dari Kayu dan Gabus/** *Industry of Woods and Products of Wood and Cork*	1	41
6.	**Industri Percetakan/***Printing Industry*	1	35
7.	**Industri Karet, Barang dari Karet dan Plastik/** *Rubber and Plastic Products Industry*	3	324
8.	**Industri Barang Galian Bukan Logam/***Non Metalic Excavation Goods Industry*	13	684
9.	**Industri Logam Dasar/***Base Metal Industry*	23	2 981
10.	**Industri Alat Angkutan Lainnya/***Other Transport Tools Industry*	1	130
11.	**Industri Furnitur/***Furniture Industry*	2	187
12.	**Jasa Reparasi Pemasangan Mesin dan Peralatan/** *Repair and Installation of Machinery and Equipment*	1	107
	Jumlah/*Total*	**88**	**8 323**

Sumber: BPS-Survei Perusahaan Manufaktur Tahunan
Source: BPS-Annual Manufacturing Establishment Survey

Tabel / *Table* 6.1.4 **Jumlah Perusahaan dan Tenaga Kerja Industri Besar dan Sedang Menurut Kabupaten/Kota di Provinsi Kepulauan Bangka Belitung, 2018**
Number of Establishment and Employees of Large and Medium Industries by Regency/Municipality in Kepulauan Bangka Belitung Province, 2018

Kabupaten/Kota *Regency/Municipality*	Perusahaan *Establishments*	Tenaga Kerja *Employee*
(1)	(2)	(3)
Kabupaten/*Regency*		
1. Bangka	22	2 159
2. Belitung	22	1 390
3. Bangka Barat	8	1 486
4. Bangka Tengah	6	447
5. Bangka Selatan	2	148
6. Belitung Timur	6	632
Kota/*Municipality*		
1. Pangkalpinang	22	2 061
Jumlah/*Total*	**88**	**8 323**

Sumber: BPS-Survei Perusahaan Manufaktur Tahunan
Source: BPS-Annual Manufacturing Establishment Survey

6.2 PERTAMBANGAN/*MINING*

Tabel 6.2.1 / ***Table***

Produksi Biji Timah (ton Sn) dan Logam Timah (metric ton), 2013–2017

Prouction of Tin Ore (ton Sn) and Tin-Metal (metric ton), 2013–2017

Tahun *Year*	Bijih Timah *Tin Ore*	Logam Timah *Tin Metal*
(1)	(2)	(3)
2013	15 403,86	14 107,70
2014	19 719,32	16 431,98
2015	55 548,31	53 673,12
2016	56 906,44	55 768,98
2017	74 396,889	73 829,60

Catatan/*Note* : Data tahun 2015 ke bawah menggunakan data PT Timah, Tbk
Data before 2015 was from PT Timah, Tbk.

Sumber: DESDM Provinsi Kepulauan Bangka Belitung, LAPORAN POTENSI SDA THN 2017
Source: Mining and Energy Service of Kepulauan Bangka Belitung Province

Tabel / *Table* 6.2.2 **Potensi Sumber Daya Mineral Logam (ton) Menurut Kabupaten/Kota, 2017**
Potential Metals and MIneral Resources by Regency/ Municipality, 2017

Kabupaten/Kota *Regency/Municipality*	Potensi Mineral Logam *Potential Metals*	Kapasitas Potensi *Potential Capacity*
(1)	(2)	(3)
Kabupaten/*Regency*		
1. Bangka	a. Timah/Tin	2 056 428
	b. Bauksit	852 500
	c. Monasit	619
2. Belitung	a. Timah	188 317
	b. Monasit	3 404
3. Bangka Barat	a. Timah	1 020 270
	b. Monasit	62 328
	c. Xenotim	14
	d. Diabas	53 669 063 466
4. Bangka Tengah	a. Titan Plaser	10 794
	b. Timah	778 507
	c. Monasit	97 632
5. Bangka Selatan	a. Besi Primer	24 466
	b. Timah	438 328
	c. Monasit	182
6. Belitung Timur	a. Besi Primer	18 500 487
	b. Seng	10 232
	c. Timah	798 832
	d. Timbal	849 250
	e. Monasit	28 054
	f. Xenotim	683
	h.Perak	731
Kota/*Municipality*		
1. Pangkalpinang	-	-
Jumlah/*Total*		**53 694 785 524**

Sumber: DESDM Provinsi Kepulauan Bangka Belitung, LAP. POTENSI SDM THN 2017
Source: Mining and Energy Service of Kepulauan Bangka Belitung Province

Tabel / *Table* 6.2.3 **Potensi Sumber Daya Mineral Nonlogam dan Batuan Menurut Kabupaten/Kota, 2017**
Potential Nonmetals MIneral Resources and Rocks by Regency and Municipality, 2017

Kabupaten/Kota *Regency/Municipality*	**Potensi Mineral Nonlogam dan Batuan** *Potential Nonmetals and Rocks*	**Kapasitas Potensi** *Potential Capacity*
(1)	(2)	(3)
Kabupaten/*Regency*		
1. Bangka	a. Ball/ Biond Clay	260 000
	b. Kaolin	748 800
	c. Pasir Kuarsa	463 912 813
	d.PIlit	2 338 001 690
	e.Granit	20 969 263 099
2. Belitung	a. Kaolin	9 730 304
	b. Pasir Kuarsa	0
	c. Tanah Liat	22 085 743
3. Bangka Barat	a. Kaolin	393 814 960
	b. Pasir Kuarsa	1 106 459 001
	c. Diabas	53 669 063 466
	d.Granit	32 982 978 484
4. Bangka Tengah	a. Kaolin	0
	b. Pasir Kuarsa	4 111 501 270
	c. Granit	35 909 841 001
	d.Pasir Zirkon	35 227
	e. Lempung	19 800 000
5. Bangka Selatan	a. Kaolin	0
	b. Pasir Kuarsa	1 516 230 501
	c. Granit	252 676 438
6. Belitung Timur	a.Kaolin	6 147 000
	b.Granit	0
	c. Pasir Kuarsa	0
	d. Tanah Liat	53 472 276
Kota/*Municipality*		
1. Pangkalpinang	-	-

Sumber: Dinas Pertambangan dan Energi Provinsi Kepulauan Bangka Belitung
Source: Mining and Energy Service of Kepulauan Bangka Belitung Province

6.3 ENERGI/*ENERGY*

Tabel 6.3.1 / ***Table***

Jumlah Tenaga Listrik yang Diproduksi dan Disalurkan oleh PLN Wilayah Bangka Belitung, 2018
Number of Electricity Produced and Distributed by State Electrical Company in Bangka Belitung Region, 2018

Uraian *Description*	Satuan *Units*	Jumlah *Total*
(1)	(2)	(3)
1. Jumlah Pembangkit *Number of Generators*	unit	178
2. Jumlah Pelanggan *Number of Consumers*	pelanggan/*customer*	449 450
a. Rumah tangga *Household*	pelanggan/*customer*	411 675
b. Industri *Industry*	pelanggan/*customer*	471
c. Dinas/Instansi/Gedung *Government Office*	pelanggan/*customer*	4 028
d. Sarana Ibadah/Sosial *Social Facilities*	pelanggan/*customer*	7 427
e. Perusahaan/usaha *Establishments*	pelanggan/*customer*	24 795
f. Lain-lain *Others*	pelanggan/*customer*	1 054
3. Banyaknya Daya Terpasang *Installed Capacity*	MW	353,90
4. Jumlah Kapasitas Tersambung *Connected Capacity*	kVA	770 362,45
5. Jumlah Produksi *Number of Production*	MWh	1 190 200

Sumber: PLN (Persero) Wilayah Kepulauan Bangka Belitung
Source: State Electrical Company Service of Kepulauan Bangka Belitung

Tabel / *Table* 6.3.2 **Daya Terpasang Pembangkit Tenaga Listrik (MW) Menurut Kabupaten/Kota, 2018**
Installed Capacity of Electrical Prime Generator (MW) by Regency/Municipality, 2018

Kabupaten/Kota *Regency/Municipality*		**P L T D** *Diesel Power*	**Jumlah** *Total*
(1)		(2)	(3)
Kabupaten/*Regency*			
1. Bangka		93,94	207,14
2. Belitung		33,77	91,81
3. Bangka Barat		16,10	24,10
4. Bangka Tengah		6,35	6,35
5. Bangka Selatan		19,30	24,10
6. Belitung Timur		0,4	5,2
Kota/*Municipality*			
1. Pangkalpinang*)		...	...
Jumlah/*Total*	**2018**	**110 874**	**231 874**
	2017	**161 552**	**318 927**
	2016	**79 564**	**265 369**
	2015	**87 419**	**268 334**
	2014	**88 142**	**88 142**

Catatan/*Note* : *) Pangkalpinang tidak memiliki pembangkit listrik tersendiri sehingga data tergabung dengan Kabupaten Bangka / *Pangkalpinang does not have its own power station, so Pangkalpinang's electric power was joined with the data of Bangka Regency's*

Sumber: PLN (Persero) Wilayah Kepulauan Bangka Belitung
Source: State Electrical Company Branch of Kepulauan Bangka Belitung

Tabel / *Table* 6.3.3 **Jumlah Pelanggan PLN, 2018**
Number of Electricity Consumers, 2018

Rayon *Distric*		Rumah Tangga *Household*	Industri *Industry*	Instansi Pemerintah *Government Institution*	Sarana Ibadah *Religious facility*
(1)		(2)	(3)	(4)	(5)
Kota/*City*					
1. Sungailiat		57 578	89	545	999
2. Tanjungpandan		53 798	89	659	998
3. Mentok		56 859	37	409	1 277
4. Koba		23 809	15	275	446
5. Toboali		47 053	49	705	805
6. Manggar		33 493	63	568	905
Kota/*Municipality*					
1. Pangkalpinang		139 085	129	867	1 997
Jumlah/*Total*	**2018**	**411 675**	**471**	**4 028**	**7 427**
	2017	**390 145**	**374**	**3 730**	**6 935**
	2016	**359 270**	**289**	**3 465**	**6 198**
	2015	**342 916**	**229**	**3 116**	**5 647**
	2014	**314 399**	**215**	**2 670**	**5 197**

Bersambung/*Continued*

Lanjutan Tabel/*Continued Table* **6.3.3**

Rayon *Distric*		**Perusahaan** *Company*	**Lain-Lain** *Others*	**Jumlah** *Total*
(1)		(6)	(7)	(8)
Kota/*City*				
1. Sungailiat		3 905	37	63 153
2. Tanjungpandan		5 054	317	60 915
3. Mentok		2 285	67	60 934
4. Koba		1 316	118	25 979
5. Toboali		1 463	49	50 124
6. Manggar		2991	281	38 301
Kota/*Municipality*				
1. Pangkalpinang		7 781	185	150 044
Jumlah/*Total*	**2018**	**24 795**	**1 054**	**449 450**
	2017	**22 588**	**638**	**424 414**
	2016	**21 958**	**209**	**391 389**
	2015	**18 971**	**2**	**370 881**
	2014	**16 505**	**79**	**339 065**

Sumber: PLN (Persero) Wilayah Kepulauan Bangka Belitung
Source: State Electrical Company Service of Kepulauan Bangka Belitung

Tabel / *Table* 6.3.4 **Jumlah Pelanggan, Daya Terpasang dan Kapasitas Tersambung pada PLN Menurut Rayon, 2018**
Number of Consumers, Installed and Connected Capacity of State Electrical Company by Rayon, 2018

Rayon *Distric*		**Banyaknya Pelanggan** *Number of Consumers*	**Daya Terpasang Pembangkit** *Installed Capasity* ***(MW)***	**Kapasitas Tersambung** *Connected Capacity* ***(kVA)***
(1)		(2)	(3)	(4)
Kota/*City*				
1. Sungailiat		63 153	207,14	117 515
2. Tanjungpandan		60 915	91,81	120 310
3. Mentok		60 934	24,10	77 448
4. Koba		25 979	6,35	35 164
5. Toboali		50 124	19,30	62 800
6. Manggar		38 301	5,20	62 035
Kota/*Municipality*				
1. Pangkalpinang *		150 044	-	295 090
Jumlah/*Total*	**2018**	**449 450**	**353,90**	**770 362**
	2017	**424 414**	**327,50**	**699 403**
	2016	**391 389**	**276,30**	**613 792**
	2015	**370 881**	**265,36**	**558 563**
	2014	**339 065**	**118,66**	**511 787**

Catatan/*Note* : * Pangkalpinang tidak memiliki pembangkit listrik tersendiri sehingga data terrgabung dengan Kabupaten Bangka/*Pangkalpinang does nit have its own power station, so Pangkalpinang's electric power was joined with the data of Bangka Regency's*

Sumber: PLN (Persero) Wilayah Kepulauan Bangka Belitung
Source: State Electrical Company Service of Kepulauan Bangka Belitung

Tabel / *Table* 6.3.5 **Jumlah Pembangkit dan Daya Terpasang pada PLN Menurut Kabupaten/Kota, 2018**
Number of Generator and Installed Capacity of State Electricity Company by Regency/Municipality, 2018

Kabupaten/Kota *Regency/Municipality*		Jumlah Pembangkit *Number of generator* (unit/*units*)	Daya *Capacity* (*MW*)	
			Terpasang *Installed*	Mampu *Capable***)
(1)		(2)	(3)	(3)
Kabupaten/*Regency*				
1. Bangka		49	207,14	180,27
2. Belitung		48	91,81	79,68
3. Bangka Barat		22	24,10	18,87
4. Bangka Tengah		18	6,35	5,35
5. Bangka Selatan		35	19,30	10,75
6. Belitung Timur		6	5,2	5,2
Kota/*Municipality*				
1. Pangkalpinang *)		-	-	-
Jumlah/*Total*	**2018**	**178**	**353,90**	**300,119**
	2017	**100**	**327,50**	**274,269**
	2016	**68**	**276,30**	**200,665**
	2015	**88**	**265,36**	**179,873**
	2014	**60**	**118,66**	**74,462**

Catatan/*Note* : * Pangkalpinang tidak memiliki pembangkit listrik tersendiri sehingga data terrgabung dengan Kabupaten Bangka/*Pangkalpinang does nit have its own power station, so Pangkalpinang's electric power was joined with the data of Bangka Regency's*

Sumber: PLN (Persero) Wilayah Kepulauan Bangka Belitung
Source: State Electrical Company Service of Kepulauan Bangka Belitung

Tabel / *Table* 6.3.6 **Pengadaan Listrik oleh PLN Berdasarkan Jumlah Desa/Kelurahan dan Pelanggan Rumah Tangga Menurut Kabupaten/Kota, 2018**
Electricity Supplied by State Electrical Company based on Number of Villages and Households Consumers by Regency/Municipality, 2018

Rayon *Distric*		**Jumlah Desa/Kelurahan yang Dialiri Listrik** *Number of Villages Electrified*	**Jumlah Pelanggan Rumah Tangga** *Number of Households Consumers*
(1)		(2)	(3)
Kota/*City*			
1. Sungailiat		81	57 578
2. Tanjungpandan		49	53 798
3. Mentok		64	56 859
4. Koba		63	23 809
5. Toboali		53	47 053
6. Manggar		39	33 493
Kota/*Municipality*			
1. Pangkalpinang		42	139 085
Jumlah/*Total*	**2018**	**391**	**411 675**
	2017	**381**	**390 145**
	2016	**367**	**359 270**
	2015	**366**	**342 916**
	2014	**380**	**314 399**

Sumber: PLN (Persero) Wilayah Kepulauan Bangka Belitung
Source: State Electrical Company Service of Kepulauan Bangka Belitung

Tabel / *Table* 6.3.7 **Kapasitas Tersambung pada Konsumen PLN, 2018**
Connected Capacity to Consumers of State Electrical Company 2018

Kelompok *Group*		Satuan *Units*	Jumlah *Total*
(1)		(2)	(3)
01. Rumah Tangga *Household*		kVA	459 284
02. Usaha *Commercial*		kVA	139 803
03. Industri *Industry*		kVA	96 677
04. Instansi Pemerintah *Government Institution*		kVA	30 861
05. Sarana Ibadah/Sosial *Social Establishment*		kVA	40 257
06. Lain-Lain *Others*		kVA	3 480
Jumlah/*Total*	**2018**	**kVA**	**770 362**
	2017	**kVA**	**699 403**
	2016	**kVA**	**613 792**
	2015	**kVA**	**558 563**
	2014	**kVA**	**511 787**

Sumber: PLN (Persero) Wilayah Kepulauan Bangka Belitung
Source: State Electrical Company Service of Kepulauan Bangka Belitung

Tabel / *Table* 6.3.8 **Jumlah Pelanggan Air Minum Menurut Kategori Pelanggan dan Kabupaten/Kota, 2018**
Number of Customer of Water Supply by Customer Types and Regency/Municipality, 2018

Kategori Pelanggan *Categorized of Customer*		Bangka	Belitung	Bangka Barat	Bangka Tengah
(1)		(2)	(3)	(4)	(5)
1. Rumah Tangga *Household*		10 053	2 272	4 036	1 044
2. Hotel/Obyek Pariwisata *Hotel/Tourism Object*		88	-	-	-
3. Badan Sosial dan Rumah Sakit *Social Institution and Hospital*		150	7	48	11
4. Sarana Umum *Public Facility*		8	8	-	13
5. Perusahaan, Pertokoan dan Industri *Company, Store and Industry*		84	109	46	1
6. Instansi Pemerintah *Government Authority*		199	19	80	22
7. Pelabuhan *Anchorage*		1	-	-	-
8. Mobil Tangki *Tank Car*		-	-	-	-
9. Susut / Hilang Dalam Penyaluran *Shrinkage*		-	-	-	-
Jumlah/*Total*	**2018**	**10 583**	**2 415**	**4 219**	**1 091**
	2017	**19 880**	**2 375**	**3 756**	**997**
	2016	**7 163**	**2 441**	**...**	**913**
	2015	**7 132**	**2 393**	**3 019**	**1 227**
	2014	**6 722**	**2 422**	**1 815**	**-**

Bersambung/*Continued*

Lanjutan Tabel/*Continued Table* **6.3.8**

Kategori Pelanggan *Categorized of Customer*		Bangka Selatan	Belitung Timur	Pangkal-pinang	Jumlah *Total*
(1)		(6)	(7)	(8)	(9)
1. Rumah Tangga *Household*		3 201	2 984	4 693	28 283
2. Hotel/Obyek Pariwisata *Hotel/Tourism Object*		...	...	2	90
3. Badan Sosial dan Rumah Sakit *Social Institution and Hospital*		35	28	47	326
4. Sarana Umum *Public Facility*		...	...	1	30
5. Perusahaan, Pertokoan dan Industri *Company, Store and Industry*		3	277	242	762
6. Instansi Pemerintah *Government Authority*		43	52	19	434
7. Pelabuhan *Anchorage*		...	...	1	2
8. Mobil Tangki *Tank Car*		...	...	...	...
9. Susut / Hilang Dalam Penyaluran *Shrinkage*		...	...	54,49%	...
Jumlah/*Total*	**2018**	**3 282**	**3 341**	**5 005**	**29 936**
	2017	**2 920**	**3 351**	**4 002**	**37 281**
	2016	**1 940**	**2 951**	**3 894**	**19 083**
	2015	**1 792**	**2 912**	**-**	**18 475**
	2014	**1 517**	**-**	**4 044**	**15 003**

Sumber: PDAM se- Provinsi Kepulauan Bangka Belitung
Source: Water Supply Company of Pangkalpinang, Sungailiat and Tanjungpandan

Tabel / *Table* 6.3.9 **Jumlah Pelanggan dan Air yang Disalurkan Menurut Kabupaten/Kota di Provinsi Kepulauan Bangka Belitung, 2018**
Number of Costumers and Distributed Clean Water by Regency/ Municipality in Kepulauan Bangka Belitung Province, 2018

Kabupaten/Kota *Regency/Municipality*	**Pelanggan** *Customers*	**Produksi Air Bersih** *Clean Water Production (m^3)*	**Nilai/***Value* **(rupiah)**
(1)	**(2)**	**(3)**	**(4)**
Kabupaten/*Regency*			
1. Bangka	10 583	2 313 389	...
2. Belitung	2 415	291 565	...
3. Bangka Barat	4 219	811 108	...
4. Bangka Tengah	1 091	229 695	886 093 100
5. Bangka Selatan	3 282	646 453	...
6. Belitung Timur	3 341	619 243	2 250 904 670
Kota/*Municipality*			
1. Pangkalpinang	5 005	2 166 489	...
Jumlah/*Total*	**29 936**	**7 077 942**	**3 136 997 770**

Sumber: Survei Perusahaan Air Bersih
Source: Water Supply Establishment Survey

BAB/*CHAPTER*

07

PERDAGANGAN
TRADE

US$ 144.740.730
IMPOR/*IMPORT*

EKSPOR/*EXPORT*
US$ 1.774.900.544

PENJELASAN TEKNIS

1. Pengesahan dokumen ekspor dan impor dilakukan oleh Bea dan Cukai berdasarkan Persetujuan Muat/Bongkar Barang.

2. Data ekspor berasal dari dokumen Pemberitahuan Ekspor Barang (PEB) yang diisi oleh eksportir.

3. Data impor berasal dari dokumen Pemberitahuan Impor Untuk Dipakai (PIUD) yang diisi oleh importir.

4. Barang-barang yang di kirim keluar Kepulauan Bangka Belitung untuk diolah dicatat sebagai ekspor, sedangkan hasil olahan yang dikembalikan ke Kepulauan Bangka Belitung dicatat sebagai impor.

5. Barang-barang yang tidak dicakup dalam pencatatan:

   a. pakaian dan barang-barang perhiasan penumpang.
   b. barang-barang bawaan penumpang dari luar Kepulauan Bangka Belitung untuk dipakai sendiri, kecuali lemari es, pesawat televisi dan sebagainya.
   c. barang-barang untuk keperluan perwakilan kedutaan.

TECHNICAL NOTES

1. The legalization of impor and export documents is conducted by the Custom and Excise Office based on documents of cargo loading/unloading.

2. Export data are compiled on the basis of the export documents known as Export Declarations (PEB), filled by exporters.

3. Import data are compiled on the basis of the import documents known as Import Declarations for use (PIUD), filled by importers.

4. Goods sent out of Kepulauan Bangka Belitung for processing purposes are recorded as export while the processed products which are sent back to the Kepulauan Bangka Belitung are recorded as import.

5. The following goods are not included in the import statistics:

   a. Cloths and passengers' jewelry
   b. Luggage of passengers for their own use, except refrigerator, television sets, etc.
   c. Goods imported for the use of foreign representative offices/ embassies.

d. barang-barang ekspedisi dan eksibisi atau pameran.
e. barang-barang militer, yang diimpor langsung oleh angkatan bersenjata.
f. pembungkus/peti kemas untuk diisi kembali.
g. uang dan surat-surat berharga.
h. barang-barang contoh.

d. Goods for expeditions, and exhibitions.
e. Military goods directly imported by the Armed Forces.
f. Packing/ containers to be refilled.
g. Bank notes and securities.
h. Sample goods.

6. Sistem pengolahan dokumen impor/ekspor Indonesia adalah sistem "Carry Over" yaitu dokumen ditunggu selama satu bulan, setelah bulan berjalan, sedangkan dokumen-dokumen yang terlambat akan diolah pada bulan berikutnya. Dengan demikian dokumen bulan-bulan sebelumnya yang terlambat diterima dan masuk pada bulan berjalan, diperlakukan sebagai dokumen bulan pengolahan.

6. The carry-over system is used in processing Indonesian export and import documents. Documents are processed one month after the current month, while those received later will be processed for the succeeding month. This means previous documents received in the current month will be treated as processed documents.

7. Negara utama adalah negara yang mempunyai nilai ekspor/impor terbesar.

7. Major country is country which recorded the biggest of export or import value.

8. Pelabuhan utama adalah pelabuhan yang mempunyai nilai ekspor/impor terbesar.

8. Major port is port which recorded the biggest of export or import value.

ULASAN

7.1 Neraca Perdagangan

Perdagangan menjadi bagian tak terpisahkan dari kehidupan ekonomi masyarakat. Begitu pula dengan perdagangan internasional. Ekspor dan impor adalah keniscayaan karena tak satu negara pun yang mampu memenuhi kebutuhannya sendiri. Hal itu tergambar dari neraca perdagangan. Neraca perdagangan luar negeri Provinsi Kepulauan Bangka Belitung surplus 1,63 miliar dolar Pada tahun 2018. Setiap bulan, ekspor Bangka Belitung lebih besar daripada impor.

7.2 Ekspor

Komoditas ekspor Kepulauan Bangka Belitung dikirim melalui pelabuhan laut dan bandar udara. Untuk daerah Bangka diekspor melalui pelabuhan laut Muntok, dan Pangkalbalam, serta Bandara Depati Amir. Sementara itu, untuk wilayah pulau Belitung diekspor melalui pelabuhan laut Tanjungpandan dan Manggar.

Berdasarkan nilai, Negara tujuan utama ekspor Provinsi Kepulauan Bangka Belitung pada tahun 2018 adalah Singapura, Jepang, Korea Selatan, Taiwan, India, dan Amerika Serikat. Sementara komoditi utama ekspor Provinsi Kepulauan Bangka Belitung adalah Timah

DESCRIPTION

7.1 Balance of Trade

Trade is an integral part of the economic life of the community. Likewise with international trade. Exports and imports are a necessity because no country is able to meet its own needs. That was illustrated by the balance of trade. The Bangka Belitung Islands Province's foreign trade balance surplus is 1.63 billion dollars in 2018. Every month, Bangka Belitung exports are larger than imports.

7.2 Export

Exported commodities from Kepulauan Bangka Belitung are carried out through seaport and airport. For Bangka area, the commodities was exported from the ports of Muntok, Pangkalbalam, and Depati Amir Airport. Meanwhile, the exported products from Belitung area were loaded from the ports of Tanjungpandan, and Manggar.

Based on the value, the main export destination countries of the Bangka Belitung Islands Province in 2018 are Singapore, Japan, South Korea, Taiwan, India and the United States. While the main export commodity of the Province of Bangka Belitung Islands is Tin

7.3 Impor

Nilai impor Provinsi Kepulauan Bangka Belitung tahun 2018 adalah sebesar 144,74 juta dollar AS, dengan berat bersih 243.113 ton. Nilai impor terbesar berasal dari Malaysia yaitu sebesar 112 juta dollar AS. Adapun kelompok komoditi utama adalah bahan bakar minyak dan bahan bakar lainnya 132 juta dolar AS.

7.3 Import

In 2018, the value of import of Kepulauan Bangka Belitung Province was US$144.74 million with the net weight was 243.11 tons. The largest import value comes from Malaysia, amounting to 112 million US dollars. The main commodity group is fuel oil and other fuels 132 million US dollars.

Gambar/*Figure* 7.1
Nilai Ekspor dan Impor per Bulan (juta US$), 2018
Value of Export and Import per Month (million US$), 2018

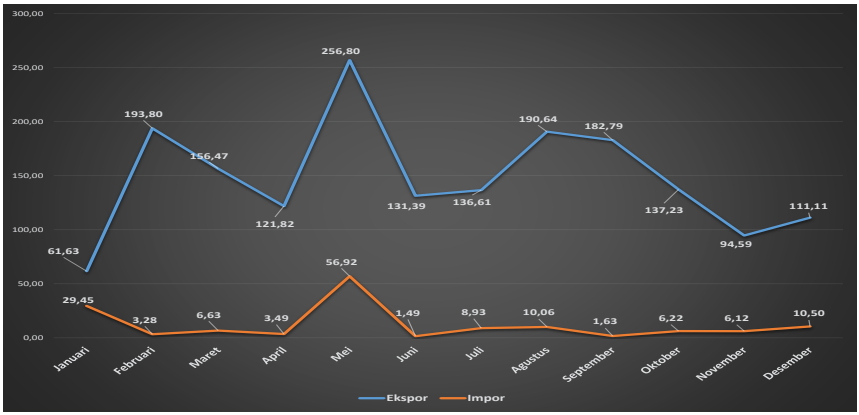

Sumber: Badan Pusat Statistik Provinsi Kepulauan Bangka Belitung
Source: BPS-Statistics of Kepulauan Bangka Belitung Province

Gambar/*Figure* 7.2
Ekspor Terbesar Menurut Kelompok Komoditi (juta US$), 2018
The Largest Value of Export by Group of Commodity (million US$), 2018

Sumber: Badan Pusat Statistik Provinsi Kepulauan Bangka Belitung
Source: BPS-Statistics of Kepulauan Bangka Belitung Province

Tabel 7.1 / ***Table***

Neraca Perdagangan Luar Negeri (US$) Menurut Bulan di Provinsi Kepulauan Bangka Belitung, 2018
Balance of Foreign Trade (US$) by Month in Kepulauan Bangka Belitung Province, 2018

Bulan *Month*		**Ekspor** *Export*	**Impor** *Import*	**Sisa** *Balance*
(1)		(2)	(3)	(4)
01. Januari/*January*		61 629 642	29 450 308	32 179 334
02. Februari/*February*		193 802 980	3 283 384	190 519 596
03. Maret/*March*		156 472 096	6 636 235	149 835 861
04. April/*April*		121 820 295	3 492 000	118 328 295
05. Mei/*May*		256 804 118	56 918 668	199 885 450
06. Juni/*June*		131 390 822	1 492 802	129 898 020
07. Juli/*July*		136 613 939	8 935 762	127 678 177
08. Agustus/*August*		190 635 326	10 056 943	180 578 383
09. September/*September*		182 796 705	1 629 182	181 167 523
10. Oktober/*October*		137 234 236	6 224 213	131 010 023
11. November/*November*		94 593 548	6 124 692	88 468 856
12. Desember/*December*		111 106 838	10 496 541	100 610 297
Jumlah/*Total*	**2018**	**1 774 900 544**	**144 740 730**	**1 630 159 814**
	2017	**1 784 138 058**	**74 359 476**	**1 709 778 582**
	2016	**1 140 133 846**	**132 013 403**	**1 008 120 443**
	2015	**1 191 059 426**	**49 891 063**	**1 141 168 363**
	2014	**1 653 121 973**	**58 958 909**	**1 594 163 064**

Sumber: Badan Pusat Statistik Provinsi Kepulauan Bangka Belitung
Source: BPS-Statistics of Kepulauan Bangka Belitung Province

Tabel / *Table* 7.2 **Ekspor Bulanan Menurut Berat Bersih dan Nilai Ekspor di Provinsi Kepulauan Bangka Belitung, 2018**
Monthly Export by Nett Weight and Value in Kepulauan Bangka Belitung Province, 2018

Bulan *Month*		**Berat Bersih** *Net Weight* ***(kg)***	**Nilai** *Value* ***(US$)***
(1)		(2)	(3)
01. Januari/*January*		46 626 661	61 629 642
02. Februari/*February*		50 888 863	193 802 980
03. Maret/*March*		95 982 346	156 472 096
04. April/*April*		61 266 169	121 820 295
05. Mei/*May*		59 619 037	256 804 118
06. Juni/*June*		61 832 324	131 390 822
07. Juli/*July*		41 625 203	136 613 939
08. Agustus/*August*		94 786 300	190 635 326
09. September/*September*		57 278 704	182 796 705
10. Oktober/*October*		86 921 247	137 234 236
11. November/*November*		98 332 605	94 593 548
12. Desember/*December*		60 401 186	111 106 838
Jumlah/*Total*	**2018**	**815 560 646**	**1 774 900 544**
	2017	**836 472 655**	**1 784 138 058**
	2016	**306 536 303**	**1 140 133 846**
	2015	**360 096 398**	**1 191 059 426**
	2014	**393 241 687**	**1 653 121 973**

Sumber: Badan Pusat Statistik Provinsi Kepulauan Bangka Belitung
Source: BPS-Statistics of Kepulauan Bangka Belitung Province

Tabel 7.3 / ***Table***

Ekspor Menurut Pelabuhan Muat (Laut dan Udara) di Provinsi Kepulauan Bangka Belitung, 2018
Export by Port of Origin (Seaport and Airport) in Kepulauan Bangka Belitung Province, 2018

No.	Kode Pelabuhan *Port Code*	Asal Pelabuhan *Port of Origin*		Berat Bersih *Net Weight* ***(kg)***	Nilai *Value* ***(US$)***
(1)	(2)	(3)		(4)	(5)
1.	IDBLT	Belitung			
2.	IDTPD	Tanjung Pandan		12 751 339	4 275 833
3.	IDTJQ	Tanjung Pandan / Buluh Tumbang			
4.	IDMAN	Manggar		297 064 925	156 414 380
4.	IDMUO	Muntok		435 926 122	636 445 282
5.	IDTOL	Toboali			
6.	IDPGK	Pangkalpinang			
7.	IDPGX	Pangkal Balam		69 818 260	977 765 049
		Jumlah/*Total*	**2018**	**815 560 646**	**1 774 900 544**
			2017	**836 472 655**	**1 784 134 058**
			2016	**306 536 303**	**1 140 133 846**
			2015	**360 096 398**	**1 191 059 426**
			2016	**393 241 687**	**1 653 121 973**

Sumber: Badan Pusat Statistik Provinsi Kepulauan Bangka Belitung
Source: BPS-Statistics of Kepulauan Bangka Belitung Province

Tabel 7.4 / ***Table***

Ekspor Menurut Kelompok Komoditi di Provinsi Kepulauan Bangka Belitung, 2018
Export by Group of Commodity in Kepulauan Bangka Belitung Province, 2018

HS *Code*	**Kelompok Komoditi** *Group of Commodity*	**Berat Bersih** *Net Weight* ***(kg)***	**Nilai** *Value* ***(US$)***
(1)	(2)	(3)	(4)
02	Daging Hewan *Animal meat*	-	-
03	Hasil perikanan dan olahan *Fish, crushtaceans, moluscas, oth. Invert*	5 685 309	10 229 528
09	Kopi, teh dan rempah *Coffee, tea, mate and spice*	2 809 500	12 976 276
14	Bahan-bahan Nabati *Nabati ingridients*	-	-
15	Minyak dan lemak hewani atau nabati *Animal and vegetable fats and oils*	257 635 955	147 348 696
23	Residu & sisa dari industri makanan; olahan makanan hewan *Res. And waste from food industries*	26 829 910	2 947 530
25	Garam, sulfur, tanah dan batu *Salt, sulphur, earths and stone*	12 250 000	1 712 290
26	Bijih logam dan sisa-sisa logam *Ores, slag and ash*	465	5 723
27	BBM dan bahan bakar lainnya *Mineral fuels, mineral oil products*	414 326 122	211 204 449
38	Berbagai Produk Kimia *Chemicals product*	12 698 970	6 153 154
40	Karet dan barang-barang dari karet *Rubber and articles made from rubber*	15 926 400	21 196 688

Bersambung / *Continued*

Lanjutan Tabel/*Continued Table* **7.4**

HS *Code*	**Kelompok Komoditi** *Group of Commodity*		**Berat Bersih** *Net Weight* ***(kg)***	**Nilai** *Value* ***(US$)***
(1)	(2)		(3)	(4)
80	Barang-barang dari timah		67 398 015	1 361 126 211
	Goods made of tin			
83	Berbagai barang logam dasar		-	-
	Based metal product or other ornamens			
84	Reaktor nuklir, ketel, mesin		-	-
	Nuclear reactor, boilers, mech. appl.			
88	Kapal Terbang dan Bagiannya		-	-
	Aircraft, spacecraft and parts			
	Jumlah/*Total*	**2018**	**815 560 646**	**1 774 900 544**
		2017	**836 472 655**	**1 784 138 058**
		2016	**306 536 303**	**1 140 133 846**
		2015	**360 096 398**	**1 191 059 426**
		2014	**393 241 687**	**1 653 121 973**

Sumber: Badan Pusat Statistik Provinsi Kepulauan Bangka Belitung
Source: BPS-Statistics of Kepulauan Bangka Belitung Province

Tabel 7.5 / ***Table***

Ekspor Menurut Negara Tujuan di Provinsi Kepulauan Bangka Belitung, 2018
Export by Country of Destination in Kepulauan Bangka Belitung Province, 2018

No	Kode Negara *Country Code*	Negara Tujuan *Country of Destination*	Berat Bersih *Net Weight* *(kg)*	Nilai *Value* *(US$)*
(1)	(2)	(3)	(4)	(5)
1.	111	Jepang/*Japan*	67 215 773	191 936 891
2.	112	Hong Kong/*Hong Kong*	86 940	1 185 361
3.	114	Korea Selatan/*South Korea*	31 427 049	164 997 184
4.	115	Taiwan/*Taiwan, Province of China*	6 515 623	125 779 155
5.	116	Tiongkok/*Tiongkok*	73 680 163	61 095 678
6.	121	Thailand/*Thailand*	25 232 276	25 939 812
7.	122	Singapura/*Singapore*	133 801 692	500 777 099
8.	123	Filipina/*Philipina*	2 020 041	1 667 301
9.	124	Malaysia/*Malaysia*	116 525 552	59 297 228
10.	131	Vietnam/*Vietnam*	24 553 745	8 317 065
11.	133	India/*India*	14 376 000	122 986 072
12.	134	Pakistan/*Pakistan*	9 559 938	6 850 152
13.	135	Bangladesh/*Bangladesh*	67 497 885	45 301 546
14.	144	Israel/*Israel*	25 239	498 470
15.	261	Afrika Selatan/*South Africa*	45 274	929 804
16.	311	Australia/*Australia*	180 326 811	69 375 019
17.	411	Amerika Serikat/*United States*	33 525 999	120 826 405
18.	511	Inggris/*United Kingdom*	251 521	5 005 813

Bersambung/*Continued*

Lanjutan Tabel/*Continued Table* **7.5**

No	Kode Negara *Country Code*	Negara Tujuan *Country of Destination*		Berat Bersih *Net Weight* ***(kg)***	Nilai *Value* ***(US$)***
(1)	(2)	(3)		(4)	(5)
19.	512	Belanda/*Netherlands*		46 926 514	219 803 707
20.	513	Perancis/*France*		45 000	292 975
21.	514	Jerman/*Germany*		420 000	2 675 180
22.	516	Belgia/*Belgium*		220 550	4 420 461
23.	513	Italia/*Italy*		1 186 306	23 783 917
24.	514	Spanyol/*Spain*		936 700	19 023 402
25.	543	Polandia/*Poland*		19 804	396 080
26.	572	Federasi Rusia/*Russia Federation*		50 260	976 277
		Jumlah/*Total*	**2018**	**815 560 646**	**1 774 900 544**
			2017	**836 472 655**	**1 784 138 058**
			2016	**306 536 303**	**1 140 133 846**
			2015	**360 096 398**	**1 191 059 426**
			2014	**393 241 687**	**1 653 121 973**

Sumber: Badan Pusat Statistik Provinsi Kepulauan Bangka Belitung
Source: BPS-Statistics of Kepulauan Bangka Belitung Province

Tabel / *Table* 7.6 **Realisasi Persediaan/Penyaluran Beras di Provinsi Kepulauan Bangka Belitung (kg), 2015-2018**
Stock/Supply Realization of Rice in Kepulauan Bangka Belitung Province (kg), 2015-2018

Uraian *Description*	Tahun Anggaran *Fiscal Year*			
	2015	2016	2017	2018
(1)	(2)	(3)	(4)	(5)
I. Persediaan Awal/*First Stock*	1 525 521	1 365 830	2 095 760	2 415 040
II. Pemasukan/*Incoming*	-	12 524 670	13 047 410	12 033 870
- Pengadaan Dalam Negeri/ *Regional Supply*	-	-	-	-
- Impor/*Import*	-	-	-	-
- *Move in Regional*	999 750	3 498 950	4 139 170	-
- *Move in Nasional*	5 484 030	9 025 720	6 882 990	7 735 400
- Lain-Lain/Olah/*Over Zack*	-	-	2 025 250	4 296 970
- Pembukuan Kembali/ *Rebook*	-	-	-	1 500
III. Persediaan yang dikuasai/ *Controlled Inventory*	8 009 301	13 890 500	15 143 170	14 448 910
IV. Pengeluaran/*Expenditures*	7 045 795	11 794 400	12 728 570	11 217 500
V. Persediaan Akhir/*Last Stock*	963 506	2 095 770	2 414 600	4 823 410

Sumber: Bulog Sub Divisi Regional Bangka dan Kantor Seksi Logistik Belitung
Source: Regional Sub Division of Logistic Board Services of Bangka and Logistic Section of Belitung.

Tabel 7.7
Table

Berat Bersih dan Nilai Impor di Provinsi Kepulauan Bangka Belitung, 2018
Nett Weight and Value of Import in Kepulauan Bangka Belitung Province, 2018

Bulan *Month*		**Berat Bersih** *Net Weight* **(kg)**	**Nilai** *Value* **(US$)**
(1)		(2)	(3)
01. Januari/*January*		50 327 553	29 450 308
02. Februari/*February*		5 490 379	3 283 384
03. Maret/*March*		10 440 421	6 636 235
04. April/*April*		6 420 229	3 492 000
05. Mei/*May*		93 359 989	56 918 668
06. Juni/*June*		3 370 747	1 492 802
07. Juli/*July*		13 764 003	8 935 762
08. Agustus/*August*		21 083 663	10 056 943
09. September/*September*		3 853 139	1 629 182
10. Oktober/*October*		10 400 975	6 224 213
11. November/*November*		11 376 252	6 124 692
12. Desember/*December*		13 226 207	10 496 541
Jumlah/*Total*	**2018**	**243 113 557**	**144 740 730**
	2017	**133 989 344**	**74 359 476**
	2016	**150 505 800**	**132 013 403**
	2015	**81 680 474**	**49 891 063**
	2014	**51 582 534**	**58 958 909**

Sumber: Badan Pusat Statistik Provinsi Kepulauan Bangka Belitung
Source: BPS-Statistics of Kepulauan Bangka Belitung Province

Tabel / *Table* 7.8 **Impor Menurut Pelabuhan Bongkar (Laut dan Udara) di Provinsi Kepulauan Bangka Belitung, 2018**
Import by Main Port of Origin (Seaport and Airport) in Kepulauan Bangka Belitung Province, 2018

Kode *Code*	**Pelabuhan Bongkar** *Port of Origin*		**Berat** *Weight* **(kg)**	**Nilai** *Value* **(US$)**
(1)	(2)		(3)	(4)
IDBLI	Belinyu		89 989 256	56 765 330
IDBLT	Belitung		32 021	185 939
IDTPD	Tanjung Pandan		5 245 680	2 575 752
IDLUB	Tanjung Berikat			
IDTJQ	Buluh Tumbang			
IDMUO	Muntok		119 377 921	70 456 932
IDPGX	Pangkal Balam		28 465 934	14 734 082
IDPGK	Pangkal Pinang		2 745	22 695
	Jumlah/*Total*	**2018**	**243 113 557**	**144 740 730**
		2017	**133 989 344**	**74 359 476**
		2016	**150 505 800**	**132 013 403**
		2015	**81 680 474**	**49 891 063**
		2014	**51 582 534**	**58 958 909**

Sumber: Badan Pusat Statistik Provinsi Kepulauan Bangka Belitung
Source: BPS-Statistics of Kepulauan Bangka Belitung Province

Tabel 7.9 / *Table*

Impor Menurut Kelompok Komoditi di Provinsi Kepulauan Bangka Belitung, 2018

Import by Group of Commodity in Kepulauan Bangka Belitung Province, 2018

HS *Code*	Kelompok Komoditi *Group of Commodity*	Berat Bersih *Net Weight* (kg)	Nilai *Value* (US$)
(1)	(2)	(3)	(4)
25	Garam, sulfur, tanah dan batu *Salt, sulphur, earth and stone*	2 150 000	579 728
27	Bahan bakar minyak & bahan bakar lainnya *Mineral fuels & mineral oil products*	232 091 982	132 292 443
28	Bahan Kimia Anorganik *Anorganic chemicals*	3 805 355	313 310
31	Pupuk *Fertilizer*	-	-
32	Bahan celupan & samak *Tanning & dyeing extracts*	1 296	8 330
35	Bahan albumin, enzim *Albuminoidal substances; enzymes*	38 722	86 155
38	Macam-macam produk kimia *Miscellaneous chemical product*	783	4 862
39	Plastik & barang-barang dari plastik *Plastics & goods of plastics*	174 953	446 376
40	Karet & barang-barang dari karet *Rubber & goods of rubber*	13	80
68	Benda-benda dari batu, gips dan semen *Articles of stone, plaster, cement, asbestos, mica or similar materials*	797	1 213
69	Produk Keramik *Ceramic product*	268 322	228 259
70	Gelas dan barang dari gelas *Glass and glassware*	89	384

Bersambung/*Continued*

Lanjutan Tabel/*Continued Table* **7.9**

HS *Code*	Kelompok Komoditi *Group of Commodity*	Berat Bersih *Net Weight* (kg)	Nilai *Value* (US$)
(1)	(2)	(3)	(4)
72	Besi dan baja *Iron and steel*	404	905
73	Barang-barang besi dan baja *Goods of iron and steel*	6 776	50 106
74	Tembaga *Copper*	10 280	24 433
76	Alumunium *Aluminium*	1 529	2 913
82	Alat Pertukangan, pemotongan & sejenisnya *Implements, cutlery, spoons*	63	79
83	Macam-macam barang dari logam dasar *Miscellaneous article of base metal*	307	795
84	Reaktor nuklir, ketel, mesin *Nuclear reactor, boilers, mech. appl.*	2 987 449	8 740 218
85	Mesin listrik, alat perekam suara, televisi dll *Electric machinery, sound rec., tv, dll*	464 200	1 056 305
87	Kendaraan, bukan kereta api *Vehicles other than railway*	704	1 710
89	Alat angkutan laut *Ships, boats & floating structures*	1 109 000	883 375
90	Alat-alat optik, fotografi & kedokteran *Optical, photographic, medical instruments*	351	18 124
94	Perabotan; & alat kelengkapan penerangan *Furniture, & lamps illum signs*	27	29
95	Mainan *Toys*		
96	Berbagai Barang Buatan Pabrik	155	598
	Jumlah/*Total*	**243 113 557**	**144 740 730**

Sumber: Badan Pusat Statistik Provinsi Kepulauan Bangka Belitung
Source: BPS-Statistics of Kepulauan Bangka Belitung Province

Tabel / *Table* 7.10 **Impor Menurut Negara Asal di Provinsi Kepulauan Bangka Belitung, 2018**
Import by Country of Origin in Kepulauan Bangka Belitung Province, 2018

No.	Kode Negara *Country Code*	Asal Negara *Country of Origin*	Berat Bersih *Net Weight* (kg)	Nilai *Value* (US$)
(1)	(2)	(3)	(4)	(5)
1.	111	Jepang/*Japan*	12 484	225 425
2.	116	Tiongkok/*Tiongkok*	7 448 374	6 308 834
3.	121	Thailand/*Thailand*	111 990	286 378
4.	122	Singapura/*Singapore*	34 319 558	20 907 744
5.	124	Malaysia/*Malaysia*	181 053 267	112 005 195
6.	131	Vietnam/*Vietnam*	20 096 380	4 276 020
7.	242	Mauritania/*Mauritania*	872	2 280
8.	253	Nigeria/*Niger*	20	165
9.	411	Amerika Serikat/*United States*	10 253	200 028
10.	511	Inggris/*United Kingdom*	47	400
11.	512	Belanda/*Netherlands*	57 886	508 226
12.	513	Perancis/*France*	1 453	11 887
13.	516	Belgia/*Belgium*	61	502
14.	517	Swiss/*Switzerland*	391	3 395
15.	526	Italia/*Italy*	521	4 251
		Jumlah/*Total*	**243 113 557**	**144 740 730**

*) Catatan/*Note* : Berdasarkan Keppres No. 12/ 2015 tentang penggunaan kata Tiongkok untuk menggantikan kata Cina/ *Based on Keppres No. 12/2015 on the use of the Tiongkok word to replace the word China*

Sumber: Badan Pusat Statistik Provinsi Kepulauan Bangka Belitung
Source: BPS-Statistics of Kepulauan Bangka Belitung Province

BAB/*CHAPTER* 08

HOTEL DAN PARIWISATA
HOTEL AND TOURISM

Rata-rata lama menginap untuk wisatawan domestik selama 1,83 hari dan untuk wisatawan asing selama 2,99 hari
Average Lenght of Stay of Domestic visitors for 1.83 days and International visitors for 2.99 days

Bulan dengan rata-rata lama menginap terlama adalah November untuk domestik namun Desember untuk Asing

The month with the longest stay duration is November for domestic but December for International

PENJELASAN TEKNIS

1. Konsep dan definisi pariwisata mengikuti rekomendasi United Nations World Tourism Organization (UNWTO) dan International Union of Office Travel Organization (IUOTO).

2. Wisatawan mancanegara (wisman) ialah setiap pengunjung yang mengunjungi suatu negara di luar tempat tinggalnya, didorong oleh satu atau beberapa keperluan tanpa bermaksud memperoleh penghasilan di tempat yang dikunjungi dan lamanya kunjungan tersebut tidak lebih dari satu tahun (12 bulan).

   Definisi ini mencakup 2 (dua) kategori wisatawan mancanegara, yaitu:
   a. Wisatawan (turis) ialah setiap pengunjung seperti definisi di atas yang tinggal paling sedikit 24 jam, akan tetapi tidak lebih dari 1 (satu) tahun di tempat yang dikunjungi, dengan maksud antara lain: berlibur, rekreasi, olah raga, bisnis, menghadiri pertemuan, studi, dan kunjungan dengan alasan kesehatan.

   b. Excursionist ialah setiap pengunjung seperti definisi

TECHNICAL NOTES

1. The concept and definition of tourism refers to the recommendations of the United Nations World Tourism Organization (UNWTO) and International Union of Office Travel Organizations (IUOTO).

2. An International Visitor is any person visiting a country other than his usual place of residence for any reason other than for earning income in the country visited, and the length of stay is no more than one year (12 months).

This definition covers two categories of foreign visitors, namely :
a. "Tourist " is any visitor staying for at least 24 hours, but no more than one year, in the country visited, with the intention of visiting , and for any of these purposes: pleasure, recreation and sports, business, visiting friends and relatives, missions, attending meetings, conferences, visit for health reasons and study.

b. "Excursionist" is any visitor staying less than 24 hours in

di atas yang tinggal kurang dari 24 jam di tempat yang dikunjungi (termasuk "Cruise passengers"). Cruise Passengers ialah setiap pengunjung yang tiba di suatu negara di mana mereka tidak menginap di akomodasi yang tersedia di negara tersebut, misalnya dengan kapal laut.

the country visited including , "Cruise Passengers", i.e. visitors arriving in a country without staying in any accommodation available in the visited country.

3. Rata-rata lama tinggal adalah rata-rata waktu tinggal wisatawan mancanegara di Indonesia untuk satu kali kunjungan.

3. Average length of stay is the average stay duration of foreign visitor in Indonesia for one trip.

4. Usaha penyediaan akomodasi adalah usaha yang menyediakan pelayanan penginapan yang dapat dilengkapi dengan pelayanan pariwisata lainnya. Usaha penyediaan akomodasi dapat berupa hotel, vila, pondok wisata, bumi perkemahan, persinggahan karavan, dan akomodasi lainnya yang digunakan untuk tujuan pariwisata.

4. The business of providing accommodation is a business that provides specialty services that can be equipped with other tourism services. It includes hotel, villa, cottage, camping , caravan stop, and other accommodation that are used for tourism purposes.

5. Hotel adalah penyediaan akomodasi secara harian berupa kamar-kamar di dalam satu bangunan yang dapat dilengkapi dengan jasa pelayanan makan dan minum, kegiatan hiburan dan atau fasilitas lainnya. Hotel terdiri dari hotel berbintang dan hotel non-bintang.

5. Hotel is a daily supply of accommodation rooms within a building which can be equipped with eating and drinking services, entertainment activities and/ or other facilities. Hotel consists of a classified hotel and a non-classified hotel.

6. Hotel bintang adalah usaha penyediaan jasa pelayanan penginapan, makan minum serta jasa lainnya bagi umum dengan menggunakan sebagian atau seluruh bangunan. Usaha ini dikelola secara komersial serta memenuhi ketentuan persyaratan sebagai hotel bintang (termasuk berlian) yang ditetapkan dalam surat keputusan instansi yang membinanya. Misalnya hotel bintang lima, hotel bintang empat dan seterusnya.

6. Classified hotel is the business of providing an accommodation, eating and drinking as well as other services for the public by using a building or a part of a building. It is managed commercially and meets specified requirements as a star hotel (including diamonds) set forth in the decree of fostering agency. For example, five star hotel, four star hotel, and so on.

7. Tingkat penghunian kamar hotel adalah persentase banyaknya malam kamar yang dihuni terhadap banyaknya malam kamar yang tersedia.

7. Room occupancy rate is the number of room-nights occupied divided by the number of room-nights available, multiplied by 100 percent.

8. Rata-rata lamanya tamu menginap adalah banyaknya malam tempat tidur yang terpakai (malam tamu) dengan banyaknya tamu yang menginap di hotel atau akomodasi lainnya.

8. Average length of stay is the number of bed-nights used (guest night) divided by the number of guests coming to spend the night at the accommodation.

ULASAN

8.1 Hotel dan Pariwisata

Perkembangan pariwisata tak lepas dari bisnis jasa penginapan dan akomodasi. Pada umumnya, indikator kemajuan pariwisata tergambar dari jumlah akomodasi hotel atau tingkat penghunian kamar hotel.

Jumlah akomodasi hotel di Bangka Belitung bertambah dua unit menjadi 44 dengan jumlah kamar menjadi 2.829. Pada tahun 2018, tingkat penghunian kamar tercatat sebesar 39,88 untuk hotel berbintang dan 23,60 untuk nonbintang. Adapun jumlah tamu yang menginap berjumlah 425.942 orang, termasuk 8.124 wisatawan mancanegara.

DESCRIPTION

8.1 Hotels and Tourism

The development of tourism cannot be separated from the business of lodging and accommodation services. In general, tourist development indicators of the number of hotels or occupancy rates of hotel rooms.

The number of hotel accommodations in Bangka Belitung increased by two units to 44 with the number of rooms being 2,829. In 2018, room occupancy rates reached 39.88 for star hotels and 23.60 for non-stars. The number of guests staying was 425,942 people, including 8,124 foreign tourists.

Gambar/*Figure* 8.1
Rata-Rata Lama Menginap Tamu Asing dan Tamu Domestik (hari), 2018
Average Length of Stay of Foreign and Domestic Visitors (day), 2018

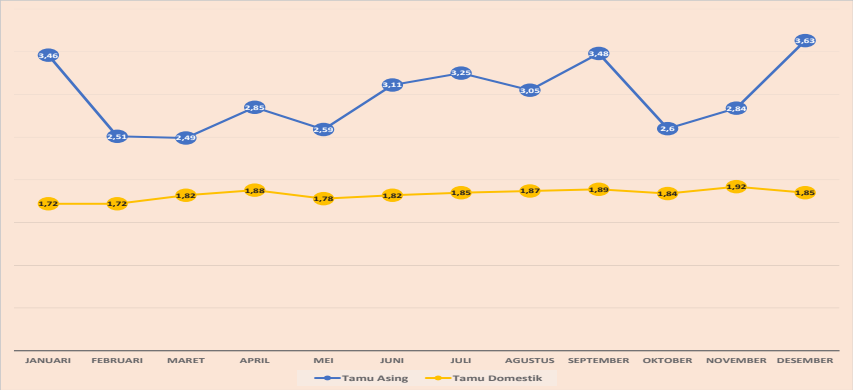

Sumber: Badan Pusat Statistik Provinsi Kepulauan Bangka Belitung
Source: BPS-Statistics of Kepulauan Bangka Belitung Province

Gambar/*Figure* 8.2
Jumlah Wisatawan Mancanegara dan Domestik (orang), 2014-2018
Number of International and Domestic Visitors (person), 2014-2018

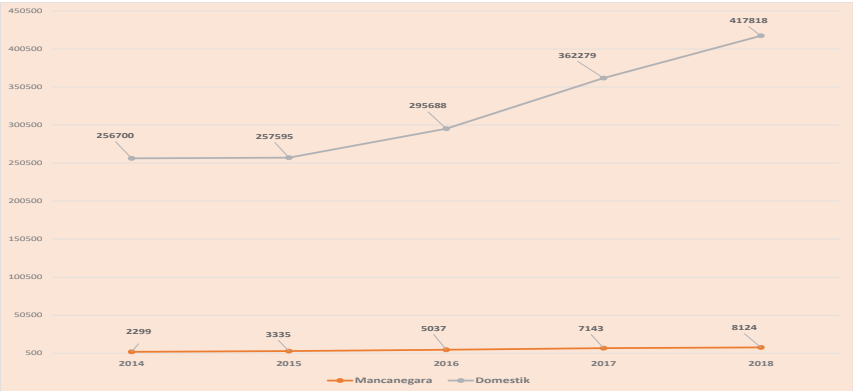

Sumber: Badan Pusat Statistik Provinsi Kepulauan Bangka Belitung
Source: BPS-Statistics of Kepulauan Bangka Belitung Province

Tabel 8.1 / ***Table***

Jumlah Akomodasi Hotel Menurut Kabupaten/Kota di Provinsi Kepulauan Bangka Belitung, 2017 dan 2018
Number of Hotel Accomodations by Regency/Municipality in Kepulauan Bangka Belitung Province, 2017 and 2018

Kabupaten/Kota *Regency/ Municipality*	**Hotel** *Hotels*		**Kamar** *Rooms*		**Tempat Tidur** *Beds*	
	2017	**2018**	**2017**	**2018**	**2017**	**2018**
(1)	**(2)**	**(3)**	**(4)**	**(5)**	**(6)**	**(7)**
Kabupaten/*Regency*						
1. Bangka	7	7	393	321	619	538
2. Belitung	20	19	1 129	1 257	1 679	1 901
3. Bangka Barat						
4. Bangka Tengah	4	4	508	509	646	670
5. Bangka Selatan						
6. Belitung Timur	1	1	30	23	32	31
Kota/ *Municipality*						
1. Pangkalpinang	12	15	557	719	824	1 104
Jumlah/*Total*	**44**	**46**	**2 617**	**2 829**	**3 800**	**4 244**

Sumber: Badan Pusat Statistik Provinsi Kepulauan Bangka Belitung
Source: BPS-Statistics of Kepulauan Bangka Belitung Province

Tabel / *Table* 8.2 **Rata-Rata Lama Menginap Tamu Asing dan Tamu Domestik di Provinsi Kepulauan Bangka Belitung (hari), 2018**
Average Length of Stay of Foreign and Domestic Visitors in Kepulauan Bangka Belitung Province (day), 2018

Bulan *Month*		Tamu Asing *Foreign Visitor*	Tamu Domestik *Domestic Visitor*
(1)		(2)	(3)
1. Januari/*January*		3,46	1,72
2. Februari/*February*		2,51	1,72
3. Maret/*March*		2,49	1,82
4. April/*April*		2,85	1,88
5. Mei/*May*		2,59	1,78
6. Juni/*June*		3,11	1,82
7. Juli/*July*		3,25	1,85
8. Agustus/*August*		3,05	1,87
9. September/*September*		3,48	1,89
10. Oktober/*October*		2,60	1,84
11. November/*November*		2,84	1,92
12. Desember/*December*		3,63	1,85
Jumlah/*Total*	**2018**	**2,99**	**1,83**
	2017	**3,10**	**1,79**
	2016	**2,11**	**1,76**
	2015	**3,28**	**1,90**
	2014	**2,94**	**2,02**

Sumber: Badan Pusat Statistik Provinsi Kepulauan Bangka Belitung
Source: BPS-Statistics of Kepulauan Bangka Belitung Province

Tabel / *Table* 8.3 **Persentase Tingkat Penghunian Kamar Hotel dan Akomodasi Lainnya Menurut Jenis Hotel di Provinsi Kepulauan Bangka Belitung, 2018**
Room Occupancy Rate of Hotels and Other Accommodations by Type of Accomodation in Kepulauan Bangka Belitung Province, 2018

Bulan *Month*		Hotel Berbintang *Star Hotel*	Hotel Nonbintang *Nonstar Hotel*
(1)		(2)	(3)
1. Januari/*January*		32,43	17,88
2. Februari/*February*		35,65	20,19
3. Maret/*March*		42,71	24,18
4. April/*April*		45,95	25,93
5. Mei/*May*		35,50	20,54
6. Juni/*June*		36,96	21,86
7. Juli/*July*		38,25	24,42
8. Agustus/*August*		45,27	26,51
9. September/*September*		43,72	23,22
10. Oktober/*October*		39,59	23,02
11. November/*November*		44,43	28,72
12. Desember/*December*		37,76	26,58
Jumlah/*Total*	**2018**	**39,88**	**23,60**
	2017	**40,21**	**30,79**
	2016	**39,93**	**27,42**
	2015	**38,92**	**34,38**
	2014	**41,26**	**22,38**

Sumber: Badan Pusat Statistik Provinsi Kepulauan Bangka Belitung
Source: BPS-Statistics of Kepulauan Bangka Belitung Province

Tabel / *Table* 8.4 **Jumlah Wisatawan Mancanegara dan Domestik di Provinsi Kepulauan Bangka Belitung, 2014–2018**
Number of International and Domestic Visitors in Kepulauan Bangka Belitung Province, 2014–2018

Tahun *Year*	Wisatawan *Visitors*		Jumlah *Total*
	Mancanegara *International*	Domestic *Domestic*	
(1)	(2)	(3)	(4)
2014	2 299	256 700	258 999
2015	3 335	257 595	260 930
2016	5 037	295 688	367 316
2017	7 143	362 279	369 422
2018	8 124	417 818	425 942

Catatan/Note: Data belum termasuk hotel non-bintang/*Data not yet included non-star hotels.*

Sumber: Badan Pusat Statistik Provinsi Kepulauan Bangka Belitung
Source: BPS-Statistics of Kepulauan Bangka Belitung Province

BAB/*CHAPTER* 09

TRANSPORTASI DAN KOMUNIKASI

TRASPORTATION AND COMMUNICATION

LALU LINTAS UDARA (Bandara Depati Amir)

Air Trafic (Depati Amir Airport)

Kedatangan/*Arrival* **8.584**

Penumpang/*Passanger* **1.019.615**

52.427

MOBIL PENUMPANG

Passanger Cars

PENJELASAN TEKNIS

1. Data transportasi dan komunikasi meliputi:
   a. Panjang jalan
   b. Angkutan darat
   c. Angkutan laut
   d. Angkutan udara
   e. Pos dan telekomunikasi

2. Kendaraan bermotor adalah setiap kendaraan yang digerakkan oleh peralatan teknik yang ada pada kendaraan tersebut, biasanya digunakan untuk angkutan orang atau barang di atas jalan raya selain kendaraan yang berjalan di atas rel. Kendaraan bermotor yang dicatat adalah semua jenis kendaraan kecuali kendaraan bermotor TNI/ Polri dan Korps Diplomatik.

3. Mobil penumpang adalah setiap kendaraan bermotor yang dilengkapi dengan tempat duduk untuk sebanyak-banyaknya delapan orang, tidak termasuk tempat duduk untuk pengemudi, baik dilengkapi atau tidak dilengkapi bagasi.

4. Mobil bis adalah setiap kendaraan bermotor yang dilengkapi dengan tempat duduk untuk lebih dari delapan orang, tidak termasuk tempat duduk untuk pengemudi, baik dilengkapi atau tidak dilengkapi bagasi.

TECHNICAL NOTES

1. Data on transportations and communications cover:
   a. Length of road
   b. Land transportation
   c. Sea transportation
   d. Air transportation
   e. Post and telecommunication

2. Motor vehicles are any kind of vehicles motorized by machine set up in those vehicles, they are usually used for transporting peoples or goods on roads except vehicles moving along a railway line. The data cover all kinds of motor vehicles except those belong to Indonesia Army Force Indonesian State Police and Diplomatic Corps.

3. Passenger cars are any motor vehicles with no more than eight seats, excluding seat for driver, it can be with or without hoot.

4. Buses are large passenger cars having seats for more than eight passengers, excluding seat for driver, it can be with or without hoot.

5. Mobil truk adalah setiap kendaraan bermotor yang digunakan untuk angkutan barang, selain mobil penumpang, mobil bis dan kendaraan bermotor roda dua.

5. Trucks are any motor vehicles used to transport goods excluding passenger cars, buses, and motorcycles.

6. Kunjungan kapal adalah kapal yang datang di pelabuhan baik untuk berlabuh di perairan maupun bersandar di dermaga.

6. Ship call is a ship arriving at a port either for mooring or berthing.

7. Gross Ton (GT) adalah volume ruangan kapal dalam m^3, kecuali terowongan, lubang poros baling-baling,tempat jangkar, dan alas ganda.

7. Gross Ton (GT) is total volume of all room in a ship (m3), excluding the volume of tunnel, the axle of propellers, the anchor, and the chain locker.

8. Kantor Pos adalah tempat pemberi pelayanan komunikasi tertulis dan atau surat elektronik, layanan paket, layanan logistik, layanan transaksi keuangan, dan layanan keagenan pos untuk kepentingan umum. Rumah pos berfungsi sama seperti kantor pos dan kantor pos pembantu, bedanya rumah pos biasanya terletak di daerah terpencil.

8. Post Office is a service provider facility of written communication and or electronic mail, parcel service, logistics services, financial transaction services, and postal services to the public. Postal house has the same function as the post office and subsidiary of post office, the difference is that postal house is usually located in remote areas.

9. Telekomunikasi adalah setiap pemancaran, pengiriman dan ataupenerimaan dari setiap informasi dalam bentuk tanda-tanda, isyarat, tulisan, gambar, suara dan bunyi melalui sistem kawat, optik, radio atau sistem elektromagnetik lainnya.

9. Telecommunication includes every transmitting, delivering and or receiving from every information of marking, signal, article, picture, sound and voice through strand of wire system, optic, radio or other electromagnetic system.

10. Jaringan telekomunikasi adalah rangkaian perangkat telekomunikasi dan kelengkapannya yang digunakan dalam bertelekomunikasi.

10. Telecommunication network is peripheral network of telecommunication and its equipment used in the means of telecommunication.

11. Telepon tetap kabel dalam Susenas disebut telepon rumah adalah jaringan telekomunikasi menggunakan perangkat telepon tetap dengan kabel yang secara umum diatur oleh standar-standar teknis dengan menggunakan suatu nomor telepon, dikenal pula sebagai *Public Switched Telephone Network (PSTN)*. Pada umumnya dimanfaatkan untuk telepon rumah dan jaringan internet, memiliki kemampuan menghantarkan sinyal dengan kuat dan jelas dengan biaya yang relatif lebih murah.

11. Fixed line telephone based on Susenas called home phone is a telecommunication network using fixed line telephone device which is generally regulated by technical standards, using a phone number, also known as the Public Switched Telephone Network (PSTN). It is generally used for home phone and Internet networks, has the ability to deliver a strong and clear signal with a relatively low cost.

12. Telepon bergerak seluler adalah perangkat telekomunikasi elektronik yang mempunyai kemampuan dasar yang sama dengan telepon tetap kabel, namun dapat dibawa ke mana-mana *(portable, mobile)* dan tidak perlu disambungkan dengan jaringan telekomunikasi kabel. Selain berfungsi sebagai telepon, telepon selular modern biasanya mendukung layanan tambahan seperti *Short Messages Services (SMS)*, *Multimedia Messages Service (MMS), e-mail* dan akses Internet, aplikasi bisnis dan permainan, serta fotografi. Saat

12. Cellular mobile phone is an electronic telecommunication device which has the same basic capabilities with fixed cables, but can be taken anywhere (portable, mobile) and does not need to be connected to the wired telecommunications networks. In addition to functioning as a telephone, modern mobile phone typically supports additional services such as Short Messages Services (SMS), Multimedia Messages Service (MMS), e-mail and access to the Internet, business applications and games, as well as photography. Currently,

ini, Indonesia mempunyai dua sistem jaringan telepon bergerak seluler yaitu *Global System for Mobile Telecommunications (GSM)* dan CDMA.

Indonesia has two cellular mobile telephone network system that are GSM (Global System for Mobile Telecommunications) and Code Division Multiple Access (CDMA).

13. Internet adalah sebuah jaringan komputer public di seluruh dunia. Internet menyediakan akses ke sejumlah layanan komunikasi termasuk *World Wide Web* dan membawa email, berita, hiburan dan file data.

13. The internet is a worldwide public computer network. It provides access to a number of communication services including the World Wide Web and carries e-mail, news, entertainment and data files.

ULASAN

Transportasi dan komunikasi merupakan penunjang untuk melancarkan mobilitas barang dan manusia. Di sisi ekonomi, transportasi membantu pengalokasian sumber-sumber daya secara optimal.

9.1 Transportasi Darat

Jalan sebagai salah satu prasarana utama transportasi darat harus diperhatikan kondisi dan penggunaannya. Di Provinsi Kepulauan Bangka Belitung telah dibangun ribuan kilometer jalan. Ratusan kilometer diantaranya berstatus jalan negara dan berstatus jalan provinsi. Berdasarkan kondisi jalan dengan status jalan provinsi, lebih dari 90 persen dalam keadaan sedang-baik, sedangkan sisanya dalam keadaan rusak-rusak berat.

9.2 Transportasi Laut

Perhubungan laut merupakan transportasi yang strategis bagi Kepulauan Bangka Belitung yang merupakan wilayah kepulauan. Selain penyeberangan dari antara Bangka-Belitung, terdapat juga penyeberangan ke Tanjung Siapi-Api Sumsel. Angkutan Laut juga melayani angkutan penumpang dan angkutan barang.

DESCRIPTION

ransportation and communication are support for the mobility of goods and people. On the economic side, transportation helps to allocate resources optimally.

9.1 Land Transportation

Road as a main infrastucture of land transportation has to be noticed its condition and its use. In the Province of the Bangka Belitung Islands thousands of kilometers of roads have been built. Hundreds of kilometers including state roads and provincial roads. Based on the condition of the roads with the status of provincial roads, more than 90 percent are in good condition, while the rest are in a heavily damaged condition.

9.2 Sea Transportation

Sea transportation is a strategic transportation for the Bangka Belitung Islands which is an archipelago. In addition to crossings from between Bangka-Belitung, there are also crossings to Tanjung Siapi-Api South Sumatra. Sea Transportation also serves passenger and freight transportation.

9.3 Transportasi Udara

Di Kepulauan Bangka Belitung terdapat 2 pelabuhan udara yaitu: Bandar Udara Depati Amir di Pulau Bangka dan Bandar Udara H. AS. Hanandjoeddin di Pulau Belitung.

Kehadiran dua pelabuhan udara ini tentu sangat menunjang visi Provinsi Kepulauan Bangka Belitung dalam Peningkatan peran pariwisata.

9.3 Air Transportation

There are 2 national airport in Kepulauan Bangka Belitung, which are Depati Amir in Bangka Island and H. A S. Hanandjoeddin in Belitung Island.

The presence of these two airports certainly greatly supports the vision of the Bangka Belitung Islands Province in enhancing the role of tourism.

9.4 Pos dan Telekomunikasi

Perkembangan global mendorong pertumbuhan bisnis daring dan jasa pengiriman. Dua usaha tersebut menjadi motor penggerak pos dan telekomunikasi dewasa ini.

9.4 Post and Telecommunication

Global developments are driving the growth of online businesses and shipping services. These two businesses have become the driving force of post and telecommunications today.

Gambar/*Figure* 9.1
Jumlah Penumpang Datang ke Bandara (orang), 2018
Number of Arrival Passengers to Airports (person), 2018

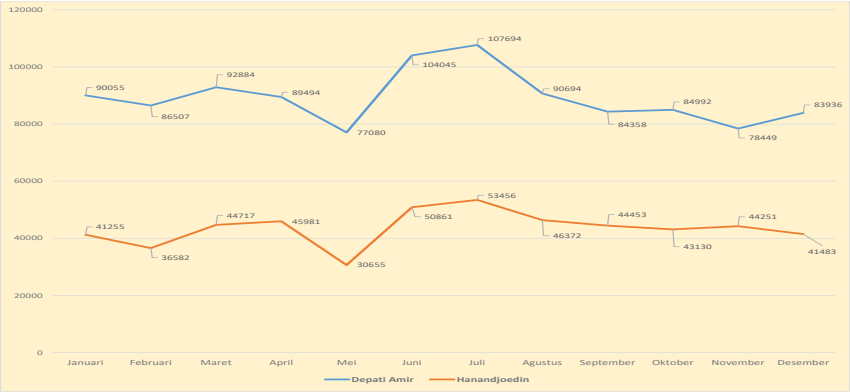

Sumber: Badan Pusat Statistik Provinsi Kepulauan Bangka Belitung
Source: BPS-Statistics of Kepulauan Bangka Belitung Province

Gambar/*Figure* 9.2
Jumlah Barang yang Dibongkar dari Bandara (kg), 2018
Number of Unloaded Cargo from Airports (kg), 2018

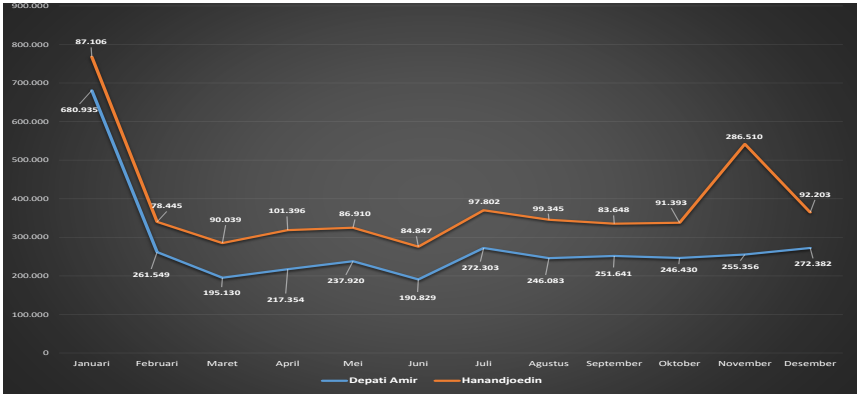

Sumber: Badan Pusat Statistik Provinsi Kepulauan Bangka Belitung
Source: BPS-Statistics of Kepulauan Bangka Belitung Province

9.1 TRANSPORTASI/*TRANSPORTATION*

Tabel / *Table* 9.1.1 Panjang Jalan Menurut Jenis Permukaan, Kondisi Jalan, dan Pemerintahan yang Berwenang Mengelola di Provinsi Kepulauan Bangka Belitung (km), 2018

Length of Roads by Types of Surface, Condition of Roads, and Level of Government Authority in Kepulauan Bangka Belitung Province (km), 2018

Jenis Permukaan dan Kondisi Jalan *Surface and Condition of Road*	Pemerintahan yang Berwenang Mengelola *Level of*		
	Negara *State*		Jumlah *Total*
(1)	(2)	(3)	(4)
01. Jenis Permukaan ***Types of Surface***			
Diaspal/*Asphalted*			1
Kerikil/*Gravel*	0		0
Tanah/*Land*	0		0
02. Kondisi Jalan ***Condition of Road***			
Baik/*Good*			
Sedang/*Moderate*			
Rusak/*Damaged*			86,48
Rusak Berat/*Seriously damage*			55,02
Jumlah/*Total*			**1**

Sumber: Dinas Pekerjaan Umum Provinsi Kepulauan Bangka Belitung
Source: Provincial Public Work Office of Kepulauan Bangka Belitung

Tabel 9.1.2 / ***Table***

Panjang Jembatan Menurut Jenis Konstruksi dan Pemerintahan yang Berwenang Mengelola di Provinsi Kepulauan Bangka Belitung (km), 2018

Length of Bridge by Kinds of Construction and Level of Government Authority in Kepulauan Bangka Belitung Province (km), 2018

Jenis Konstruksi *Kind of Construction*	**Pemerintahan yang Berwenang Mengelola** *Level of Government Authority*		
	Negara *State*	**Provinsi** *Province*	**Jumlah** *Total*
(1)	(2)	(3)	(5)
Beton+Kayu/ Baja+Kayu *Cocrete+Wood/ Steel+Wood*	64,90	0,00	64,90
Beton Bertulang	1	2	3
Reinforced Concrete	646,60	277,91	924,51
Rangka baja	1		1
Steel Frame	122,85		882,55
Jumlah/*Total*	**2**	**3**	**5**
	834,35	**037,61**	**871,96**
	2	**3**	**5**
	631,40	**050,67**	**682,07**
	2	**3**	**6**
	759,00	**432,20**	**191,20**
	2	**3**	**6**
	796,18	**432,20**	**228,38**
	2	**3**	**5**
	261,20	**432,20**	**693,40**

Sumber: Dinas Pekerjaan Umum Provinsi Kepulauan Bangka Belitung
Source: Provincial Public Work Office of Kepulauan Bangka Belitung

Tabel / ***Table*** **9.1.3** **Jumlah Kendaraan Bermotor Menurut Kabupaten/Kota dan Jenis Kendaraan di Provinsi Kepulauan Bangka Belitung, 2018**
Number of Motor Vehicles by Regency/Municipality and Type of Vehicle in Kepulauan Bangka Belitung Province, 2018

Kabupaten/Kota *Regency/ Municipality*	**Jenis Kendaraan/***Type of Vehicle*	
	Mobil Penumpang/ Sedan *Passenger Cars*	
(1)	(2)	(7)
Kabupaten/		
Bangka	10	65
Belitung	7	58
Bangka	5	35
Bangka	5	34
Bangka	4	35
Belitung	3	39
Kota/		
	15	61
Jumlah/*Total*	**52**	
	50	
	43	
	41	
	36	

Sumber: Badan Keuangan Daerah Provinsi Kep. Bangka Belitung
Source: Finance Services of Kepulauan Bangka Belitung Province

Tabel / *Table* 9.1.4 **Jumlah Kendaraan Bermotor Menurut Jenis Kendaraan yang Membayar Pajak per Bulan di Provinsi Kepulauan Bangka Belitung, 2018**
Number of Motor Vehicles by Type of Vehicle which Paid Taxes per Month in Kepulauan Bangka Belitung Province, 2018

Bulan *Month*	**Jenis Kendaraan/***Type of Vehicle*	
	Mobil Penumpang/ Sedan *Passenger Cars*	
(1)	(2)	(7)
Januari/	4	24
Februari/	3	21
Maret/*March*	4	25
April/*April*	4	24
Mei/*May*	4	27
Juni/*June*	3	23
Juli/*July*	4	35
Agustus/	4	32
September/	4	30
Oktober/	4	29
November/	4	26
Desember/	5	28
Jumlah/*Total*	**52**	
	50	
	43	
	41	
	36	

Sumber: Badan Keuangan Daerah Provinsi Kep. Bangka Belitung
Source: Finance Services of Kepulauan Bangka Belitung Province

Tabel 9.1.5 / ***Table***

Kunjungan Kapal di Pelabuhan Laut di Provinsi Kepulauan Bangka Belitung, 2018

Number of Arrivals of Ship to Harbor in Kepulauan Bangka Belitung Province, 2018

Jenis Pelayaran *Flag of Ship*		**Jumlah Kapal** *Ships (Units)*	**Berat (Grt)** *Weight (Grt)*
(1)		(2)	(3)
01. Luar Negeri/ *Foreign Flag*		86	115 259
a. Reguler		4	5 320
b. Nonreguler		82	109 939
Pelayaran Dalam Negeri /*Inter*		2 129	2 947 480
Pelayaran Rakyat/*Small Vessel*		259	59 981
Pelayaran Perintis/*Cuise*		-	-
Kapal Negara/Tamu/*Sheep*		-	-
Jumlah/*Total*	**2018**	**2 474**	**3 122 720**
	2017	**2 782**	**3 567 270**
	2016	**2 404**	**3 118 034**
	2015	**2 922**	**3 134 185**
	2014	**3 884**	**3 376 688**

Sumber: PT Pelabuhan Indonesia II, Cabang Pangkalpinang
Source: Indonesia Port Corporation II, Branch Pangkalpinang

Tabel / *Table* 9.1.6 **Arus Penumpang di Pelabuhan Berdasarkan Jenis Pelayaran di Povinsi Kepulauan Bangka Belitung, 2014-2018**
Passenger Traffic at Harbor by Flag of Ship in Kepulauan Bangka Belitung Province, 2014-2018

Jenis Pelayaran *Flag of Ship*	**Jumlah Penumpang** *Number of Passenger*				
(1)	(2)	(3)	(4)	(5)	(6)
1. Luar Negeri/ *Foreign Flag*					
a. Embarkasi/ *Embarkation*	-		-	-	-
b. Debarkasi/ *Debarkation*	-		-	-	-
2. Dalam Negeri/ *Domestic*					
a. Embarkasi/ *Embarkation*					
b. Debarkasi/ *Debarkation*					
Jumlah/Total					

Sumber: PT Pelabuhan Indonesia II, Cabang Pangkalpinang
Source: Indonesia Port Corporation II, Branch Pangkalpinang

Tabel 9.1.7 / ***Table***

Lalu Lintas Penerbangan di Bandar Udara Depati Amir, 2018
Air Traffic in Depati Amir Airport, 2018

Bulan *Month*	**Penerbangan/**		**Penumpang/**	
(1)	(2)	(3)	(4)	(5)
Januari/*January*	718			
Februari/*February*	687			
Maret/*March*	728			
April/*April*	731			
Mei/*May*	660			
Juni/*June*	758			
Juli/*July*	783			
Agustus/*August*	739			
September/*September*	700			
Oktober/*October*	702			
November/*November*	682			
Desember/*December*	688			
Jumlah/*Total*			**1**	**1**

Bersambung/*Continued*

Lanjutan Tabel/*Continued Table* **9.1.7**

Bulan *Month*	**Barang/***Cargo*		**Bagasi/***Baggage*	
(1)	(6)	(7)	(8)	(9)
Januari/*January*				
Februari/*February*				
Maret/*March*				
April/*April*				
Mei/*May*				
Juni/*June*				
Juli/*July*				
Agustus/*August*				
September/*September*				
Oktober/*October*				
November/*November*				
Desember/*December*				
Jumlah/*Total*	**7**	**3**	**7**	**7**
	6	**2**	**7**	**7**
	5	**1**	**6**	**6**
	4	**2**	**5**	**5**
	5	**2**	**5**	**5**

Sumber: Bandar Udara Depati Amir Bangka
Source: Depati Amir Airport

Tabel 9.1.8 / ***Table***

Lalu Lintas Penerbangan di Bandar Udara H.A.S Hanandjoeddin Tanjungpandan, 2018
Air Traffic in H.A.S Hanandjoeddin Tanjungpandan Airport, 2018

Bulan *Month*	**Penerbangan/** *Flight*	**Penumpang/** *Passenger*	
(1)	(3)	(4)	(5)
Januari/*January*			
Februari/*February*			
Maret/*March*			
April/*April*			
Mei/*May*			
Juni/*June*			
Juli/*July*			
Agustus/*August*			
September/*September*			
Oktober/*October*			
November/*November*			
Desember/*December*			
Jumlah/*Total*	**4**		
	4		
	3		
	3		
	2		

Bersambung/*Continued*

Lanjutan Tabel/*Continued Table* **9.1.8**

Bulan *Month*	**Barang/***Cargo* **(kg)**		**Bagasi/***Baggage* **(kg)**	
				Muat *Loaded*
(1)	(6)	(7)	(8)	(9)
Januari/*January*	181 554	87		
Februari/*February*		78		
Maret/*March*		90		
April/*April*				
Mei/*May*		86		
Juni/*June*		84		
Juli/*July*		97		
Agustus/*August*		99		
September/		83		
Oktober/*October*		91		
November/				
Desember/*December*		92		286
Jumlah/*Total*	**2**	**1**	**3**	**3**
	1	**1**	**3**	**3**
	1	**1**		
	1	**1**	**2**	**2**
	1	**1**	**2**	**2**

Sumber: Bandar Udara H.A.S Hanandjoeddin Tanjungpandan
Source: H.A.S Hanandjoeddin Tanjungpandan Airport

9.2 KOMUNIKASI/*COMMUNICATION*

Tabel / *Table* 9.2.1 **Jumlah Kantor Pos Pembantu Menurut Kabupaten/Kota di Provinsi Kepulauan Bangka Belitung, 2014-2017**
Number of Auxiliary Post Office by Regency/Municipality in Kepulauan Bangka Belitung Province, 2014-2017

Kabupaten/Kota *Regency/Municipality*				
(1)	(2)	(3)	(4)	(5)
Kabupaten/*Regency*				
Bangka	3	5	5	4
Belitung	1	5	4	4
Bangka Barat	4	5	4	4
Bangka Tengah	4	7	6	6
Bangka Selatan	2	2	3	3
Belitung Timur	3	4	4	4
Kota/*Municipality*				
Pangkalpinang	3	3	3	3
Jumlah/*Total*				

Sumber: Kantor Pos Pangkalpinang dan Tanjungpandan
Source: Post Office of Pangkalpinang and Tanjungpandan

Tabel / *Table* 9.2.2 **Jumlah Surat Biasa yang Dikirim/Diterima Melalui Kantor Pos Menurut Kabupaten/Kota, 2017**
Number of Common Letters Sent/Received Via Post Office by Regency/Municipality, 2017

Kabupaten/Kota *Regency/Municipality*	**Kirim** *Sent*		
	Dalam Negeri	**Luar Negeri**	**Jumlah** *Total*
(1)	(2)	(3)	(4)
Kabupaten/*Regency*			
Bangka	6 356	74	6 430
Belitung	62	6	69 840
Bangka Barat	7 884	71	7 955
Bangka Tengah	1 322	17	1 339
Bangka Selatan	475	27	502
Belitung Timur	-	-	-
Kota/*Municipality*			
Pangkalpinang	24 855	211	25 066
Jumlah/*Total*	**44**		**44**
	41		**42**
	37	**1**	**38**
	39	**1**	**40**
	34	**12**	**34**

Bersambung/*Continued*

Lanjutan Tabel/*Continued Table* **9.2.2**

Kabupaten/Kota *Regency/Municipality*	**Terima** *Received*		
	Dalam Negeri	**Luar Negeri** *Abroad*	**Jumlah** *Total*
(1)	(5)	(6)	(7)
Kabupaten/*Regency*			
Bangka	4 796	114	4 911
Belitung	10	58	10
Bangka Barat	8 377	63	8 440
Bangka Tengah	1 011	27	1 038
Bangka Selatan	758	33	791
Belitung Timur	-	-	-
Kota/*Municipality*			
Pangkalpinang	28 284	3 865	32 149
Jumlah*/Total*	**53**	**4**	**57**
	57	**4**	**61**
	51	**5**	**57**
	36	**446**	**36**
	52	**708**	**53**

Sumber: Kantor Pos Pangkalpinang
Source: Post Office of Pangkalpinang

Tabel 9.2.3 / ***Table***

Jumlah Pengiriman/Penerimaan Pos Paket Melalui Kantor Pos Menurut Kabupaten/Kota, 2018

Number of Packages Sent/Received Via Post Office by Regency/Municipality, 2018

Kabupaten/Kota *Regency/Municipality*		**Kirim** *Sent*		
		Dalam Negeri *Domestic*	**Luar Negeri** *Abroad*	**Jumlah** *Total*
(1)		(2)	(3)	(4)
Kabupaten/*Regency*				
Bangka		3 921	45	3 966
Belitung		27	2	29
Bangka Barat		1 258	11	1 269
Bangka Tengah		756	-	756
Bangka Selatan		1 388	1	1 389
Belitung Timur		1 555	10	1565
Kota/*Municipality*				
Pangkalpinang		7 539	168	7 707
Jumlah/*Total*	**2018**	**4 3**	**2**	**4 6**
	2017	**4 0**	**321**	**4 1**
	2016	**2 1**	**354**	**2 1**
	2015	**3 5 297**	**316**	**3 5 613**

Bersambung/*Continued*

Lanjutan Tabel/*Continued Table* **9.2.3**

Kabupaten/Kota *Regency/Municipality*	Terima *Received*		
	Dalam Negeri *Domestic*	Luar Negeri *Abroad*	Jumlah *Total*
(1)	(5)	(6)	(7)
Kabupaten/*Regency*			
Bangka	6 213	88	6 301
Belitung	3	144	3
Bangka Barat	2 637	15	2 652
Bangka Tengah	1 673	18	1 691
Bangka Selatan	2 337	11	2 348
Belitung Timur	17	166	17
Kota/*Municipality*			
Pangkalpinang	11 215	326	11 541
Jumlah/*Total*	**45**	**768**	**46**
	444	**13**	**457**
	85	**1**	**86**
	190	**1**	**192**
	925	**548**	**473**

Sumber: Kantor Pos Pangkalpinang
Source: Post Office of Pangkalpinang

Tabel 9.2.4 / ***Table***

Jumlah Pengiriman/Penerimaan Wesel Melalui Kantor Pos Menurut Kabupaten/Kota (ribu rupiah), 2018
Number of Wesels Sent/Received Via Post Office by Regency (thausand rupiah), 2018

Kabupaten/Kota *Regency/Municipality*	**Kirim** *Sent*		
	Dalam Negeri *Domestic*	**Luar Negeri** *Abroad*	**Jumlah** *Total*
(1)	(2)	(3)	(4)
Kabupaten/*Regency*			
Bangka	8 255	19	8 274
Belitung	...	...	...
Bangka Barat	9 774	14	9 788
Bangka Tengah	13 302	3	13 305
Bangka Selatan	12 879	7	12 886
Belitung Timur	...	...	...
Kota/*Municipality*			
Pangkalpinang	12 184	171	12 355
Jumlah/*Total*	**53 394**	**214**	**56 608**
	167 840	**1 449**	**169 290**
	129 668	**934**	**130 603**
	46 856	**9 152**	**55 917**

Bersambung/*Continued*

Lanjutan Tabel/*Continued Table* **9.2.4**

Kabupaten/Kota *Regency/Municipality*	Terima *Received*		
	Dalam Negeri *Domestic*	Luar Negeri *Abroad*	Jumlah *Total*
(1)	(5)	(6)	(7)
Kabupaten/*Regency*			
Bangka	8 255	19	8 274
Belitung	...	...	...
Bangka Barat	9 774	14	9 788
Bangka Tengah	13 302	3	13 305
Bangka Selatan	12 879	7	12 886
Belitung Timur	...	...	...
Kota/*Municipality*			
Pangkalpinang	12 184	171	12 886
Jumlah/*Total*	**56 394**	**214**	**57 139**
	286 384	**9 012**	**376 514**
	376 857	**7 278**	**449 643**
	191 099	**725**	**191 824**

Catatan/*Note*: *) Belum termasuk data Kabupaten Belitung/*not including Belitung Regency data*

Sumber: Kantor Pos Pangkalpinang

Tabel 9.2.5 / ***Table***

Jumlah Pengiriman/Penerimaan Surat Kilat Melalui Kantor Pos Menurut Kabupaten/Kota, 2018

Number of Express Letters Sent/Received Via Post Office by Regency/Municipality, 2018

Kabupaten/Kota *Regency/Municipality*	**Kirim** *Sent*		
	Dalam Negeri *Domestic*	**Luar Negeri** *Abroad*	**Jumlah** *Total*
(1)	(2)	(3)	(4)
Kabupaten/*Regency*			
Bangka	8	36	8
Belitung	...	...	56
Bangka Barat	4	13	4
Bangka Tengah	1	8	2
Bangka Selatan	2	7	2
Belitung Timur	-	-	-
Kota/*Municipality*			
Pangkalpinang	26	47	26
Jumlah/*Total*	**43**	**111***	**74**
	86	**71**	**157**
	93	**148**	**245**
	51	**54**	**106**

Bersambung/*Continued*

Lanjutan Tabel/*Continued Table* **9.2.5**

Kabupaten/Kota *Regency/Municipality*	Terima *Received*		
	Dalam Negeri *Domestic*	Luar Negeri *Abroad*	Jumlah *Total*
(1)	(5)	(6)	(7)
Kabupaten/*Regency*			
Bangka	15	214	15
Belitung	...	...	95
Bangka Barat	8	135	8
Bangka Tengah	4	82	4
Bangka Selatan	6	103	6
Belitung Timur	-	-	-
Kota/*Municipality*			
Pangkalpinang	75	1 426	76
Jumlah/*Total*	**110**	**1**	**207**
	513	**120**	**634**
	228	**194**	**423**
	774	**410**	**1**

Catatan/*Note*: *) Belum termasuk data Kabupaten Belitung dan Belitung Timur /*not including Belitung and East Belitung Regency data*

Sumber: Kantor Pos Pangkalpinang

Source: Post Office of Pangkalpinang

BAB/*CHAPTER* 10

KEUANGAN DAERAH DAN HARGA

REGIONAL FINANCE AND PRICE

2,667 T

REALISASI PENGELUARAN

Routine Expenditure

PENJELASAN TEKNIS

1. Cakupan Statistik Keuangan meliputi:
   a. Keuangan Pemerintah Provinsi
   b. Keuangan Pemerintah Kabupaten/Kota

2. Keuangan Pemerintah Provinsi dan Kabupaten/Kota dikumpulkan BPS melalui masing-masing kantor gubernur dan bupati/walikota.

3. Data statistik perbankan bersumber dari Bank Indonesia.

4. Data statistik penanaman modal yang disetujui pemerintah terdiri dari Penanaman Modal Asing (PMA) dan Penanaman Modal Dalam Negeri (PMDN). Data mengenai proyek-proyek penanaman modal yang telah disetujui pemerintah tidak termasuk sektor minyak, asuransi dan perbankan. Data telah memperhatikan perubahan proyek yang beralih status dan juga pengurangan proyek yang dicabut izin usahanya.

5. Penanaman Modal adalah segala bentuk kegiatan menanam modal, baik oleh Penanam Modal Dalam Negeri maupun Penanam Modal Asing, untuk melakukan usaha di seluruh sektor bidang usaha di wilayah negara Republik

TECHNICAL NOTES

1. *Financial Statistics consists of:*
   a. Provincial Government Finance
   b. Regency/Municipality Level Government Finance

2. *Financial statistics on provincial and regency/municipality levels are collected by BPS through the provincial and district government.*

3. *Banking statistics are obtained from Bank Indonesia.*

4. *Data on investments approved by government consists of Foreign Investment and Domestic Investment. Realization of investment data exclude those investments in petroleum production, insurance, and banking sectors. Changes in project status have been taken into account.*

5. *Investment is entire forms of investing activity, either by domestic Investor as well as foreign investor, to do business in all sectors of business in the territory of the Republic of Indonesia.*

Indonesia.

6. Penanaman Modal Dalam Negeri adalah kegiatan menanam modal untuk melakukan usaha di wilayah negara Republik Indonesia yang dilakukan oleh Penanam Modal Dalam Negeri dengan menggunakan modal dalam negeri.

6. Domestic Investment is investing activity to do business in the territory of the Republic of Indonesia by domestic Investor by using domestic capital.

7. Penanaman Modal Asing yang selanjutnya disingkat PMA adalah kegiatan menanam modal untuk melakukan usaha di wilayah Negara Republik Indonesia yang dilakukan oleh Penanam Modal Asing, baik yang menggunakan modal asing sepenuhnya maupun yang berpatungan dengan Penanam Modal Dalam Negeri.

7. Foreign Investment is investment activity to do business in the territory of the Republic of Indonesia by foreign investor, using foreign capital or joint venture with domestic investors.

8. Perizinan adalah segala bentuk persetujuan untuk melakukan Penanaman Modal yang dikeluarkan oleh Pemerintah Pusat, Pemerintah Daerah, Badan Pengusahaan Kawasan Perdagangan Bebas dan Pelabuhan Bebas, dan Administrator Kawasan Ekonomi Khusus, yang memiliki kewenangan sesuai dengan ketentuan peraturan perundang-undangan.

8. Licensing is the entire forms of approval to the Investments issued by the Central Government, Local Government, The Free Trade Area Concession Agency and Free Port, and Administrator of Special Economic Zones, which have the authority under the provisions of the legislation.

9. Nonperizinan adalah segala bentuk kemudahan pelayanan dan informasi mengenai Penanaman Modal, sesuai

9. Non-licensing is all kinds of ease to service and information on Investment, in accordance with the provisions of the legislation.

dengan ketentuan peraturan perundang-undangan.

10. Izin Prinsip Penanaman Modal, yang selanjutnya disebut Izin Prinsip adalah Izin yang wajib dimiliki dalam rangka memulai usaha.

10. Permit Investment Principles is a must-have in order to start a business.

11. Izin Prinsip Perluasan Penanaman Modal, yang selanjutnya disebut Izin Prinsip Perluasan, adalah Izin Prinsip yang wajib dimiliki perusahaan untuk memulai kegiatan dalam rangka perluasan usaha.

11. Permit Expansion of Investment Principles is a Licensed principle which must be owned by companies to initiate activities in order to expand the business.

12. Izin Prinsip Perubahan Penanaman Modal, yang selanjutnya disebut Izin Prinsip Perubahan, adalah Izin Prinsip yang wajib dimiliki perusahaan, dalam rangka legalisasi perubahan rencana atau realisasi Penanaman Modal yang telah ditetapkan sebelumnya.

12. Permit Change of Investment Principles is a Licensed principle that must be owned by companies, in order to change plans or predetermined realization legalization Investment.

13. Izin Prinsip Penggabungan Perusahaan Penanaman Modal, yang selanjutnya disebut Izin Prinsip Penggabungan Perusahaan, adalah Izin Prinsip yang wajib dimiliki perusahaan hasil penggabungan, untuk melaksanakan bidang usaha perusahaan hasil penggabungan.

13. Permit Merger of Investment Principles is the Principle License that must be owned by companies resulting from the merger, to carry out the bussiness fields.

14. Izin Investasi adalah Izin Prinsip yang dimiliki oleh Perusahaan dengan kriteria tertentu

14. Permit of Investments is a permit owned by the Company with certain criteria which

yang diatur dalam Peraturan Kepala Badan Koordinasi Penanaman Modal (BKPM).

is regulated in Rule Head of Investment Coordinating Board.

15. Izin Usaha adalah izin yang wajib dimiliki perusahaan untuk memulai pelaksanaan kegiatan produksi/operasi yang menghasilkan barang atau jasa, kecuali ditentukan lain oleh Peraturan Perundang-undangan.

15. Business License is a license which must be owned by companies to begin the implementation of production/ operations that produce goods or services, unless differently stipulated by legislation.

16. Izin Usaha Perluasan adalah izin yang wajib dimiliki perusahaan untuk memulai pelaksanaan kegiatan produksi/operasi yang menghasilkan barang atau jasa atas pelaksanaan perluasan usaha, kecuali ditentukan lain oleh Peraturan Perundang-undangan.

16. Business License of Extension is a license which must be owned by company to begin the implementation of production/ operations that produce goods or services on the implementation of the expansion of business, unless otherwise stipulated by legislation.

17. Izin Perluasan adalah Izin Usaha yang wajib dimiliki perusahaan untuk memulai pelaksanaan kegiatan produksi yang menghasilkan barang atau jasa atas pelaksanaan perluasan usaha, khusus untuk sector industri.

17. Expansion License is a must-have business licenses to begin implementation of production activities that produce goods or services for the implementation of expansion, particularly to industrial sector.

18. Izin Usaha Perubahan adalah izin yang wajib dimiliki perusahaan, dalam rangka legalisasi terhadap perubahan realisasi Penanaman Modal yang telah ditetapkan sebelumnya.

18. Business License of Change is a license that must be owned by a company, in order to legalize the changes in the realization of the predetermined Investment.

19. Izin Usaha Penggabungan Perusahaan adalah izin yang wajib dimiliki perusahaan hasil penggabungan dalam rangka memulai pelaksanaan kegiatan produksi/operasi untuk menghasilkan barang atau jasa.

19. Business License of Merger is a license that should be owned by a company resulting from the merger in order to start implementation of activities of production / operations to produce goods or services.

20. Pemantauan adalah kegiatan yang dilakukan untuk memantau dan mengevaluasi perkembangan pelaksanaan Penanaman Modal yang telah mendapat Perizinan Penanaman Modal.

20. Monitoring is an activity undertaken to monitor and evaluate progress on implementation of the Investment which has got Licensing Investment.

21. Pembinaan adalah kegiatan bimbingan kepada Penanam Modal untuk merealisasikan Penanaman Modalnya dan fasilitasi penyelesaian permasalahan atas pelaksanaan kegiatan Penanaman Modal.

21. Coaching is a guidance to the Investors for realizing their Capital Investment and facilitating the trouble solving on the implementation of the Investment.

22. Pengawasan adalah upaya atau kegiatan yang dilakukan guna mencegah dan mengurangi terjadinya penyimpangan terhadap ketentuan pelaksanaan Penanaman Modal dan penggunaan fasilitas Penanaman Modal.

22. Supervision is the efforts or activities undertaken to prevent and reduce the occurrence of irregularities against the implementation of the provisions of the Investment and Capital Investment facility usage.

23. Pengendalian adalah kegiatan Pemantauan, Pembinaan, dan Pengawasan agar pelaksanaan Penanaman Modal sesuai dengan ketentuan peraturan perundang-undangan.

23. Controlling is the monitoring activities, development and supervision for the implementation of the investment accordance with the provisions of the legislation.

24. Pelayanan Terpadu Satu Pintu, yang selanjutnya disingkat PTSP, adalah pelayanan secara terintegrasi dalam satu kesatuan proses dimulai dari tahap permohonan sampai dengan tahap penyelesaian produk pelayanan melalui satu pintu.

24. One Stop Services is an integrated service in a single process starting from the proposal stage to the stage of completion of service products through a single door.

25. Koperasi adalah badan usaha yang beranggotakan orang seorang atau badan hukum koperasi dengan melandaskan kegiatannya berdasarkan prinsip koperasi sekaligus sebagai gerakan ekonomi rakyat yang berdasar atas asas kekeluargaan.

25. Cooperative is an establishment that its members are people or establisments with legal status of cooperative and its activities based on people economic movement and te principle of Kinship.

26. Sisa hasil usaha koperasi merupakan pendapatan koperasi yang diperoleh dalam satu tahun buku dikurangi dengan biaya, penyusutan, dan kewajiban lainnya termasuk pajak dalam tahun buku yang bersangkutan.

26. Net profit of cooperative is gross income in one year minus expenses, depreciation, and other liabilities including taxes in current year.

27. Indikator data harga yang disajikan meliputi Indeks Harga Konsumen (IHK) dan laju inflasi.

27. Price Statistics covers: Consumer Price Index (CPI) and Inflation rate.

28. IHK merupakan indikator inflasi yang dihitung setiap bulan berdasarkan perkembangan harga barang-barang dan jasa-jasa yang dikonsumsi rumahtangga di 2 (dua) kota di Provinsi Kepulauan Bangka Belitung yaitu Kota Pangkalpinang dan Kota Tanjung Pandan.

28. The Consumer Price Index (CPI) is an indicator of inflation, which is calculated every month based on the price movement of a market basket of goods and services consumed by household in two cities at Kepulauan Bangka Belitung: i.e. Pangkalpinang City and Tanjungpandan City.

29. Laju Inflasi menggambarkan kecenderungan naikknya harga barang dan jasa secara umum yang berlangsung secara terus menerus pada periode tertentu.

29. Inflation illustrates the tedency rising price of goods and services in general which continues over a certaind periode.

30. Rata-rata harga eceran beberapa jenis barang yang diolah dari hasil survei bulanan BPS Provinsi Kepulauan Bangka Belitung.

30. The average retail prices of several commodities are compiled from the weekly price survey conducted by BPS- Statistics of Kepulauan Bangka Belitung Province.

31. Rata-rata harga grosir atau perdagangan besar beberapa komoditas unggulan diolah dari hasil survei bulanan BPS Provinsi Kepulauan Bangka Belitung.

31. Average whole sale price or large trandng price of some leading monthly surveys conducted by BPS-Statistics of Kepulauan Bangka Belitung Province.

32. Nilai Tukar Petani (NTP) merupakan indikator kesejahteraan di tingkat petani yang merupakan perbandingan antara indeks yang diterima petani (it) dan indeks yang dibayar petani (ib).

32. Farmer Terms of Trade is indicators of well-being at the farm level which is the ratio between the index received by farmers (it) and index paid by farmers (tb).

ULASAN

Peran pemerintah dalam penyediaan barang dan jasa publik semakin dibutuhkan. Maka, perlu kebijakan fiskal yang efektif dan efisien. Tema kebijakan fiskal pada APBN 2018 adalah "Pemantapan Pengelolaan Fiskal untuk Mengakselerasi Pertumbuhan yang Berkeadilan". Adapun strategi fiskal mencakup: (1) Optimalisasi pendapatan negara dengan tetap menjaga iklim investasi; (2) Efisiensi belanja dan peningkatan belanja produktif untuk mendukung program prioritas; dan (3) Mendorong pembiayaan yang efisien, inovatif, dan berkelanjutan. Selanjutnya, setiap daerah menyusun APBD selaras dengan APBN.

Realisasi belanja dalam APBD Provinsi Kepulauan Bangka Belitung 2018 sebesar Rp.2,66 triliun sedangkan pendapatan hanya Rp.2,66 triliun. Sekitar dua pertiga atau Rp.1,69 triliun berupa dana perimbangan (DAU, DAK, dan bagi hasil). Sepertiganya berupa pendapatan asli daerah yang lebih banyak bersumber dari pendapatan pajak daerah.

Penanaman modal di Bangka Belitung tahun 2018 lebih banyak berasal dari dalam negeri. Realisasi Penanaman modal dalam negeri mencapai Rp3,1 triliun, sedangkan PMA US$46,28 juta. Sementara dana yang digelontorkan lewat kredit

ULASAN

The government is increasingly decisive in the provision of public goods and services. So, that an effective and efficient fiscal policy is needed. The theme of fiscal policy in the 2018 State Budget is "Strengthening Fiscal Management to Accelerate Equitable Growth". The fiscal strategy includes: (1) Optimizing state revenues while maintaining an investment climate; (2) Efficient spending and increased productive spending to support priority programs; and (3) Encouraging efficient, innovative and sustainable financing. Furthermore, each region prepares the Regional Budget in line with the National Budget.

Realization of expenditure in the 2018 Bangka Belitung Islands Provincial Budget is Rp.2.66 trillion, while revenues are only Rp.2.66 trillion. About two thirds or Rp.1.69 trillion in the form of balancing funds (DAU, DAK, and profit sharing). A third is in the form of regional revenue which is mostly derived from regional tax revenues.

Investment in Bangka Belitung in 2018 comes mostly from within the country. Domestic investment realization reached Rp. 3.1 trillion, while PMA was US $ 46.28 million. While the funds disbursed through bank loans reached Rp. 22.9 trillion.

perbankan mencapai Rp22,9 triliun. UMKM mendapatkan kredit sebesar Rp5,07 triliun.

MSMEs get credit of IDR 5.7 trillion.

Di sisi harga, terlihat bahwa inflasi mulai terjaga. IHK umum, yang mencerminkan perubahan harga barang dan jasa, relative stabil baik di Pangkalpinang maupun di Tanjungpandan. Untuk Pangkalpinang, IHK awal tahun 138,69 dan pada akhir tahun 141,67. Di Tanjungpandan, perubahan harga dari 140,17 pada Januari dan 143,35 pada Desember.

On the price side, it can be seen that inflation is beginning to be maintained. General CPI, which reflects changes in the prices of goods and services, is relatively stable in both Pangkalpinang and Tanjungpandan. For Pangkalpinang, the initial CPI of the year was 138.69 and at the end of the year 141.67. In Tanjungpandan, price changes from 140.17 in January and 143.35 in December.

Adapun harga logam timah bergerak naik dari Rp270 juta per ton menjadi Rp279 juta per ton. Namun, harga produk pertanian seperti Lada Putih, Sawit, dan CPO merosot tajam. Akibatnya, NTP anjlok semakin dalam menjauh dari angka 100.

The price of tin metal moved up from Rp270 million per ton to Rp279 million per ton. However, the prices of agricultural products such as White Pepper, Palm Oil and CPO dropped sharply. As a result, NTP dropped further and further away from the number 100.

Gambar/*Figure* 10.1
Posisi Kredit Usaha yang diberikan Bank Umum Menurut Kabupaten/Kota (juta rupiah), 2018
Outstanding of Commercial Banks Credits by Regency/Municipality (million rupiah), 2018

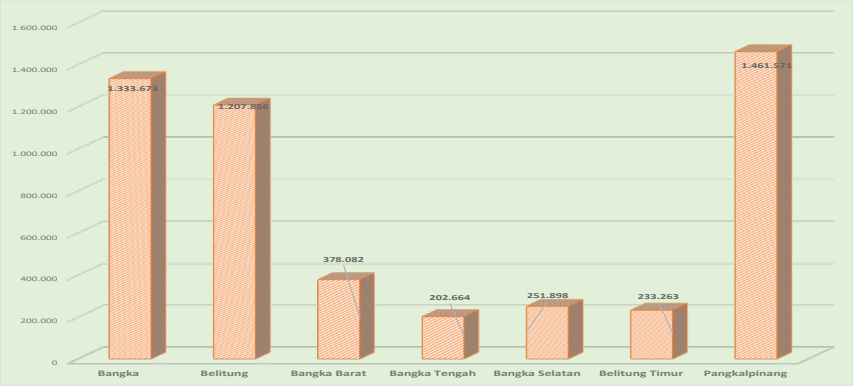

Sumber: Kantor Perwakilan Bank Indonesia Provinsi Kepulauan Bangka Belitung
Source: Bank Indonesia Representative Office of Kepulauan Bangka Belitung Province

Gambar/*Figure* 10.2
Inflasi per Bulan Kota Pangkalpinang dan Tanjungpandan (persen), 2018
Monthly Inflation of Pangkalpinang and Tanjungpandan (percent), 2018

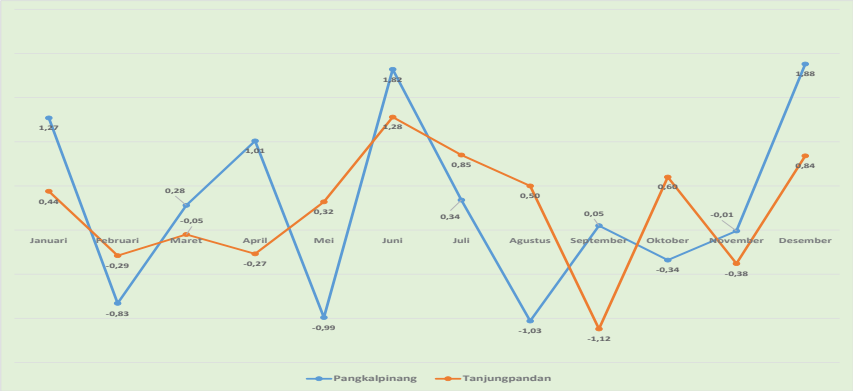

Sumber: Badan Pusat Statistik Kep. Bangka Belitung
Source: BPS-Statistics of Kepulauan Bangka Belitung Province

10.1 KEUANGAN DAERAH/ *REGIONAL FINANCE*

Tabel / *Table* 10.1.1 **Realisasi Penerimaan Daerah Otonom Tingkat I (rupiah), 2018**
The Realization of Routine Revenue of First Stage (rupiahs), 2018

Jenis Penerimaan *Type of Revenue*	Jumlah *Total*
(1)	(2)
A. Pendapatan Daerah/*Regional Revenue*	
1. Pendapatan Asli Daerah/*Original Revenue*	**850 441 774 831,35**
a. Pajak Daerah/*Local Taxes*	787 235 420 038,83
b. Retribusi Daerah/*Retribution Revenue*	7 613 352 047,00
c. Hasil Pengelolaan Kekayaan Daerah yang Dipisahkan *Seperated Regional Asset*	5 114 092 291,88
d. Penerimaan Lain-lain/*Other Revenue*	50 478 910 453,64
2. Dana Perimbangan/*Balance Funds*	**1 694 218 759 243,00**
a. Bagi Hasil Pajak dan bukan pajak *Taxes and Non Taxes Share*	185 555 879 603,00
b. Dana Alokasi Umum (DAU)/*Central Allocation Funds*	1 018 435 174 809,00
c. Dana Alokasi Khusus/*Specific Allocation Funds*	460 227 704 831,00
3. Penerimaan Lain-lain/*Other Revenue*	**12 317 177 850,00**
a. Dana DPID/*DPID Fund*	-
b. Dana Penyesuaian dan Otonomi Khusus *Adjustment and Spesific Decentralization Fund*	-
c. Sumbangan Pihak Ketiga	12 317 177 850.00
B. Pembiayaan Daerah/*Regional Expenditure*	**109 638 515 332,07**
Penerimaan Pembiayaan Daerah/*Regional Expenditure*	
a. Sisa Lebih Perhitungan Anggaran Tahun Anggaran Sebelumnya/*Previous Year Residual Fund*	109 638 515 332,07
b. Pencairan Dana Cadangan/*Reserve Fund Disbursement*	-
c. Hasil Penjualan Kekayaan Daerah yang Dipisahkan *Seperated Sales of Regional Assets*	-
d. Penerimaan Pinjaman Daerah/*Reception of Regional Loans*	-
e. Penerimaan Kembali Pemberian Pinjaman/*Reacceptance of Lending*	-
f. Penerimaan Piutang Daerah/*Acceptance of Lending*	-
Jumlah/*Total*	**2 666 616 227 256,42**

Sumber: Badan Keuangan Daerah Provinsi Kepulauan Bangka Belitung
Source: Financial Bureau of Kepulauan Bangka Belitung Province

Tabel / *Table* 10.1.2 **Realisasi Pengeluaran Daerah Otonom Tingkat I Menurut Bidang/Sektor (rupiah), 2018**
Realization of Routine Expenditures of First Stage Regional Government by Group/Sectors (rupiahs), 2018

Jenis Pengeluaran *Type of Expenditure*	**Jumlah** *Total*
(1)	(2)
A. Belanja Daerah/*Regional Expenditure*	
1. Belanja Tidak Langsung/*Indirect Expenditure*	**1 360 176 219 327,02**
a. Belanja Pegawai (Gaji Tunjangan dll) *Employee Expenses (salaries, benefits, etc)*	659 760 322 587,62
b. Belanja Bunga/*Interest Expenses*	-
c. Belanja Subsidi/*Subsidies*	-
d. Belanja Hibah/*Grant Expenses*	267 958 447 520,00
e. Belanja Bantuan Sosial/*Social Assistance Expenditure*	479 075 000,00
f. Belanja Bagi Hasil Kepada Provinsi/ Kabupaten/ Kota dan Pemerintah Desa *Profit Sharing Expenses to Province/Regency/Municipality/ Village Reign*	261 064 334 164,64
g. Belanja Bantuan Keuangan Kepada Provinsi/ Kabupaten/Kota dan Pemerintahan Desa *Financial Aid Expense to Province/Regency/Municipality/ Village Reign*	170 854 282 754,76
h. Belanja Tak Terduga/*Unforeseen Expenses*	59 757 300,00
2. Belanja Langsung/*Direct Expenditure*	**1 004 169 334 259,78**
a. Belanja Pegawai/*Employee Expenses*	36 915 135 524,00
b. Belanja Barang dan Jasa *Goods and Services Expenses*	651 856 375 641,14
c. Belanja Modal/*Capital Expenditure*	315 397 833 094,64
B. Pengeluaran Daerah/ *Regional Expenditure*	**302 270 663 669,62**
1. Pembentukan Dana Cadangan/*Formation of A Reserve Fund*	-
2. Penyertaan Modal (Investasi) Pemerintah Daerah *Regional Investation*	-
3. Pembayaran Pokok Utang/*Formation of Principle Debt*	-
4. Pemberian Pinjaman Daerah/*Regional Lending*	-
5. Sisa Lebih Pembiayaan Anggaran Tahun Berkenaan *Financing Budget Surplus Regard Year*	302 270 663 669,62
Jumlah/*Total*	**2 666 616 227 256,42**

Sumber: Badan Keuangan Daerah Provinsi Kepulauan Bangka Belitung
Source: Financial Bureau of Kepulauan Bangka Belitung Province

Tabel / *Table* 10.1.3 Realisasi Pendapatan dan Belanja Pemerintah Kabupaten/ Kota di Provinsi Kepulauan Bangka Belitung (rupiah), 2017 dan 2018

Actual Revenues and Expenditures of Regency/Municipality Government in Kepulauan Bangka Belitung Province (rupiahs), 2017 and 2018

Kabupaten/Kota *Regency/ Municipality*	**2017**		**2018**	
	Pendapatan *Revenues*	**Belanja** *Expenditure*	**Pendapatan** *Revenues*	**Belanja** *Expenditure*
(1)	(2)	(3)	(4)	(5)
Kabupaten/ *Regency*				
1. Bangka	1 163 160 082 971,00	1 126 620 715 975,00	1 125 526 909 650,00	1 216 259 488 143,22
2. Belitung	906 155 660 167,00	915 550 248 356,00	933 846 253 699,35	1 119 438 706 288,81
3. Bangka Barat	877 109 816 239,70	539 295 831 886,00	862 470 466 888,00	898 262 442 707,21
4. Bangka Tengah	825 102 157 564,78	868 238 289 550,00	915 932 440 166,00	923 017 192 260,00
5. Bangka Selatan	877 109 816 239,70	751 396 370 916 ,00	871 066 170 726,00	943 782 373 975,00
6. Belitung Timur	748 665 907 268,67	805 661 052 490,00	836 819 716 175,07	908 308 443 631,65
Kota/*Municipality*				
1. Pangkalpinang	844 506 395 004,84	1 042 548 932 742,00	911 113 130 891,00	1 060 284 519 706,30
Jumlah/*Total*	**5 732 031 217 006,00**	**6 049 311 411 915,00**	**6 456 775 088 195,42**	**7 069 353 166 712,19**

Sumber: Badan Keuangan Daerah Provinsi Kepulauan Bangka Belitung
Source: Financial Bureau of Kepulauan Bangka Belitung Province

Tabel / *Table* 10.1.4 **Realisasi Penanaman Modal Dalam Negeri (PMDN) Menurut Sektor, 2018**
Realization of Domestic Investment by Sector, 2018

	Sektor *Sector*	Realisasi *Realization*	
		Proyek *Projects*	Nilai (juta Rp) *Value (million Rp)*
	(1)	(2)	(3)
I	**Sektor Primer/***Primary Sector*		
	1. Tanaman Pangan & Perkebunan/ *Food Crops and Plantation*	14	112 352,8
	2. Peternakan/*Livestock*	-	-
	3. Kehutanan/*Forestry*	-	-
	4. Perikanan/*Fishing*	1	-
	5. Pertambangan/*Mining*	25	194 142,0
II	**Sektor Sekunder/***Secondary Sector*		
	1. Ind. Makanan/*Manufacture of Food*	9	89 633,2
	2. Ind. Tekstil/*Manufactur of Textile*	-	-
	3. Ind. Brg dr Kulit & Alas Kaki *Manufacture of Leather Goods & Footware*	-	-
	4. Ind. Kayu/*Manufacture of Wood*	-	-
	5. Ind. Kertas & Percetakan/*Manufacture of Paper & Printing*	-	-
	6. Ind. Kimia & Farmasi/*Manufacture of Chemical & Pharmaceutical*	-	-
	7. Ind. Karet & Plastik/*Manufacture of Rubber & Plastic*	-	-
	8. Ind. Mineral Non Logam/*Manufacture of Non Metalic Mineral*	5	25 910,9
	9. Ind. Logam Dasar/*Manufacture of Metalic Mineral*	4	215 729,0

Bersambung/*Continued*

Sektor *Sector*		Realisasi *Realization* Proyek *Projects*	Realisasi *Realization* Nilai (juta Rp) *Value (million Rp)*
(1)		(2)	(3)
10. Ind. Instrumen Kedokteran, Presisi & Optik & Jam *Medical Preci. & Optical Instr, Watches & Clock Ind.*		-	-
11. Ind. Kendaraan Bermotor & Alat Transportasi Lain *Motor Vehicles & Other Transp. Equip Ind.*		1	58,1
12. Industri Lainnya/*Other Industry*		-	-
III **Sektor Tersier/***Tertiary Sector*			
1. Listrik, Gas & Air/*Electricity, Gas & Water Supply*		10	1 378, 8207,5
2. Konstruksi/*Construction*		3	78,6
3. Perdag. & Reparasi/*Trade & Repair*		10	655 921,6
4. Hotel & Resto./*Hotel & Restaurant*		21	328 518,8
5. Transportasi, Gudang, dan Komunikasi *Transportastion, Warehouse, and Communication*		5	1 200,0
6. Perumahan Kawasan Industri dan Perkantoran *Housing, Industrial Estates, and Offices*		7	72 084,7
7. Jasa Lainnya/Other Services		8	39 081,3
Jumlah/*Total*	**2018**	**123**	**3 112 918,50**
	2017	**58**	**1 734 732,50**
	2016	**60**	**2 201 963,60**
	2015	**28**	**1 023 739,80**
	2014	**7**	**615 407,90**

Sumber: Dinas Penanaman Modal dan Pelayanan Terpadu Satu Pintu Pemerintah Provinsi Kepulauan Bangka Belitung

Source: *Department of Investment and One Stop Service Office of Kepulauan Bangka Belitung Province*

Tabel 10.1.5 / ***Table***

Realisasi Penanaman Modal Asing (PMA) Menurut Sektor, 2018

Realization of Foreign Direct Investment by Sector, 2018

	Sektor *Sector*	Realisasi *Realization*	
		Proyek *Projects*	**Nilai (ribu US$)** *Value (Thousand US$)*
	(1)	(2)	(3)
I	**Sektor Primer/***Primary Sector*		
1.	Tanaman Pangan & Perkebunan/*Food Crops & Plantation*	22	23 144,9
2.	Peternakan/*Livestock*	-	-
3.	Kehutanan/*Forestry*	-	-
4.	Perikanan/*Fishing*	-	-
5.	Pertambangan/*Mining*	2	-
II	**Sektor Sekunder/***Secondary Sector*		
1.	Ind. Makanan/*Manufacture of Food*	23	17 562,3
2.	Ind. Tekstil/*Manufactur of Textile*	-	-
3.	Ind. Brg dr Kulit & Alas Kaki /*Manufacture of Leather Goods & Footware*	-	-
4.	Ind. Kayu/ *Manufacture of Wood*	-	-
5.	Ind. Kertas & Percetakan/*Manufacture of Paper & Printing*	-	-
6.	Ind. Kimia & Farmasi/*Manufacture of Chemical & Pharmaceutical*	2	0
7.	Ind. Karet & Plastik/*Manufacture of Rubber & Plastic*	-	-
8.	Ind. Mineral Non Logam/*Manufacture of Non Metalic Mineral*	3	8,9
9.	Ind. Logam Dasar, Barang Logam, Mesin & Elektronik/*Manufacture of Metalic Mineral*	1	0

Bersambung/*Continued*

Lanjutan tabel/*Continued Table* 10.1.5

Sektor *Sector*		Realisasi *Realization*	
		Proyek *Projects*	**Nilai (ribu US$)** *Value (Thousand US$)*
(1)		(2)	(3)
10. Ind. Instrumen Kedokteran, Presisi & Optik & Jam *Medical Preci. & Optical Instr, Watches & Clock Ind.*		2	0
11. Ind. Kendaraan Bermotor & Alat Transportasi Lain *Motor Vehicles & Other Transp. Equip Ind.*		-	-
12. Industri Lainnya/*Other Industry*		-	-
III Sektor Tersier/*Tertiary Sector*			
1. Listrik, Gas & Air/*Electricity, Gas & Water Supply*		11	5 516.,1
2. Konstruksi/*Construction*		-	-
3. Perdag. & Reparasi/*Trade & Repair*		4	6,7
4. Hotel & Resto./*Hotel & Restaurant*		4	39,0
5. Transportasi, Gudang, dan Komunikasi *Transportation, Warehouse, Communication*		2	-
6. Perumahan, Kawasan Industri, dan Perkantoran *Housing, Industrial Estates, and Offices*		2	-
7. Jasa Lainnya/*Other Services*		1	-
Jumlah/*Total*	**2018**	**79**	**46 278,00**
	2017	**86**	**153 105,70**
	2016	**93**	**52 737,10**
	2015	**72**	**82 663,10**
	2014	**34**	**105 043,80**

Sumber: Dinas Penanaman Modal dan Pelayanan Terpadu Satu Pintu Pemerintah Provinsi Kepulauan Bangka Belitung

Source: Department of Investment and One Stop Service Office of Kepulauan Bangka Belitung Province

Tabel 10.1.6 / ***Table***

Realisasi Penanaman Modal Asing Menurut Negara, 2018
Foreign Invesment Projects by Nations, 2018

	Negara *Country*	Proyek *Project*	Nilai (ribu US$) *Value (thousand US$)*
	(1)	(2)	(3)
I	**Asia/***Asia*	-	-
	Malaysia/*Malaysia*	32	11 523,3
	Korea Selatan/*South Korea*	5	3 792,5
	Singapura/*Singapore*	8	10 898,3
	Thailand/*Thailand*	1	-
	Taiwan/*Taiwan*	3	-
	Tiongkok/*China*	13	74,0
	Brunei Darussalam/*Brunei Darussalam*	-	-
II	**Afrika/***Africa*		
	Mauritius/*Mauritius*	2	-
	Mauritania/*Mauritania*	1	-
	Seychelles/*Seychelles*	-	-
III	**Amerika/***America*	1	39,0
	Cayman Island/*Cayman Island*	1	-
	British Virgin Island/*British Virgin Island*	4	472,8
IV	**Eropa/***Europe*	-	-
	Inggris/*United Kingdom*	4	7 802,3
	Jerman/*Germany*	1	-
V	**Australia/***Australia*	-	-
	Australia/*Australia*	3	11 675,4
	Jumlah/*Total* **2018**	**79**	**46 278,00**
	2017	**86**	**153 105,70**
	2016	**93**	**52 737,10**
	2015	**72**	**82 663,10**
	2014	**34**	**105 043,80**

Sumber: Dinas Penanaman Modal dan Pelayanan Terpadu Satu Pintu Pemerintah Provinsi Kepulauan Bangka Belitung
Source: Department of Investment and One Stop Service Office of Kepulauan Bangka Belitung Province

Tabel / *Table* 10.1.7 Pokok Ketetapan Pajak Bumi dan Bangunan Menurut Jenis Objek Pajak, 2018
Principal of Tax Assessment of Land and Housing Tax According to Kinds of Tax–Object, 2018

Jenis Objek Pajak *Kinds of Tax - Object*		Jumlah Objek Pajak *Numbers of Tax - Object*	Nilai (Rp) *Value (Rp)*
(1)		(2)	(3)
1. Pedesaan/*Rural*		...	...
2. Perkotaan/*Urban*		...	...
3. Perkebunan/*Estate*		...	...
4. Perhutanan/*Forestry*		...	...
5. Pertambangan/*Mining*		6	250 232 952
Jumlah/*Total*	**2018***	**6**	**250 232 952**
	2017*	**663**	**64 251 981 118**
	2016	**8**	**254 226 132**
	2015	**18**	**707 808 856**
	2014	**6**	**243 587 952**

Catatan/*Note*: *) Baru diperoleh data dari KPP Pratama Bangka, Belitung, dan Pangkalpinang
Data only from KPP Pratama Bangka, Belitung, and Pangkalpinang

Pedesaan dan Perkotaan telah dilimpahkan pengelolaannya ke Pemerintah Kabupaten/Kota

Sumber/Source: Kantor Pelayanan Pajak Pratama/*Pratama Tax Service Office*

Tabel / *Table* 10.1.8 **Rencana dan Realisasi Penerimaan Pajak Bumi dan Bangunan Menurut Kabupaten/Kota (rupiah), 2018**
Target and Realization of Land and Housing Tax Revenue by Regency/Municipality (rupiahs), 2018

Kabupaten/Kota *Regency/Municipality*		**Rencana Penerimaan** *Revenue Target*	**Realisasi** *Realization*
(1)		(2)	(3)
Kabupaten/*Regency*			
1. Bangka		-	-
2. Belitung		-	-
3. Bangka Barat		-	-
4. Bangka Tengah		-	-
5. Bangka Selatan		-	-
6. Belitung Timur		-	-
Kota/*Municipality*			
1. Pangkalpinang		57 234 000	1 280 130 560
Jumlah/*Total*	**2018**	**57 230 000**	**1 280 130 560**
	2017	**62 548 780 000**	**70 562 304 628**
	2016	**279 306 000**	**330 067 422**
	2015	**60 000 000**	**103 006 256**
	2014	**-**	**259 857 700**

Catatan/*Notes*: Rencana dan Realisasi Penerimaan tersebut adalah Pokok Ketetapan dan Tunggakan.
Data Rencana Penerimaan Kabupaten Belitung Timur tidak diperoleh.
Target and realization of revenue were principal statues and arrears.
Data of Revenue Target of Belitung Timur Regency was not obtained.

Sumber/ *Sources*: Kantor Pelayanan Pajak Pratama/*Pratama Tax Service Office*

Tabel / *Table* 10.1.9 Jumlah Kantor Bank Pemerintah, Swasta, dan Bank Perkreditan Rakyat, 2013-2017
Number of Government, Private Banks and Rural Banks Offices, 2013-2017

Jenis *Type*	2013	2014	2015	2016	2017
(1)	(2)	(3)	(4)	(5)	(6)
Bank Pemerintah/*Government Bank*	**65**	**78**	**78**	**78**	**78**
1. Kantor Pusat/*Head Office*	-	-	-	-	-
2. Kantor Cabang/*Branch Office*	8	7	7	7	7
3. Kantor Cabang Pembantu/*Auxiliary BO Office*	43	61	61	61	61
4. Kantor Kas/*Cash Office*	14	10	10	10	10
Bank Pemerintah Daerah *Regional Government Bank*	14	32	32	32	32
1. Kantor Pusat/*Head Office*	-	-	-	-	-
2. Kantor Cabang/*Branch Office*	6	7	7	7	7
3. Kantor Cabang Pembantu/*Auxiliary BO*	7	4	4	4	4
4. Kantor Kas/*Cash Office*	1	21	21	21	21
Bank Swasta Nasional/*National Private Bank*	**34**	**32**	**33**	**35**	**35**
1. Kantor Pusat/*Head Office*	-	-	-	-	-
2. Kantor Cabang/*Branch Office*	8	8	9	11	11
3. Kantor Cabang Pembantu/*Auxiliary BO*	25	21	21	21	21
4. Kantor Kas/*Cash Office*	1	3	3	3	3
Bank Perkreditan Rakyat/*Rural Banks*	**4**	**8**	**8**	**8**	**8**
Jumlah/*Total*	**117**	**150**	**151**	**153**	**153**

Sumber: Kantor Perwakilan Bank Indonesia Provinsi Kepulauan Bangka Belitung
Source: Bank Indonesia Representative Office of Kepulauan Bangka Belitung Province

Tabel / *Table* 10.1.10 **Jumlah Aktiva Rupiah dan Valuta Asing Bank Umum dan BPR Menurut Kelompok Bank (juta rupiah), 2014-2018**
Total Commercial and Rural Banks' Assets in Rupiah and Currency by Group of Banks (million rupiahs), 2014-2018

Akhir Periode *End of Period*	**2014**	**2015**	**2016**	**2017**	**2018**
(1)	(2)	(3)	(4)	(5)	(6)
Rupiah/*Rupiah*	**13 144 140**	**13966 019**	**17 087 539**	**18 569 227**	**20 012 103**
Bank Pemerintah/*State Banks*	8 730 402	9 261 923	11 418 968	12 479 418	13 626 475
Bank Swasta Nasional *Private Banks*	3 897 359	4 106 792	4 998 298	5 364 130	5 646 806
Bank Asing dan Bank Campuran *Foreign Banks and Joint Banks*	0	0	0	0	0
Bank Perkreditan Rakyat *Rural Banks*	516 379	597 304	670 273	725 679	738 822
Valas/*Foreign Exchange*	**571 143**	**864 290**	**865 923**	**1 008 385**	**1 090 500**
Bank Pemerintah/*State Banks*	309 157	650 897	660 744	749 981	922 131
Bank Swasta Nasional *Private Banks*	207 986	213 393	205 179	258 404	168 369
Bank Asing dan Bank Campuran *Foreign Banks and Joint Banks*	0	0	0	0	0
Bank Perkreditan Rakyat *Rural Banks*	0	0	0	0	0
Jumlah/*Total*	**13 661 283**	**14 830 309**	**17 953 462**	**19 577 612**	**21 102 603**
Bank Pemerintah/*State Banks*	9 039 559	9 912 820	12 079 712	13 229 399	14 548 606
Bank Swasta Nasional *Private Banks*	4 105 345	4 320 185	5 203 477	5 622 534	5 815 175
Bank Asing dan Bank Campuran *Foreign Banks and Joint Banks*	0	0	0	0	0
Bank Perkreditan Rakyat *Rural Banks*	516 379	597 304	670 273	725 679	738 822

Sumber: Kantor Perwakilan Bank Indonesia Provinsi Kepulauan Bangka Belitung
Source: Bank Indonesia Representative Office of Kepulauan Bangka Belitung Province

Tabel 10.1.11 / ***Table***

Posisi Simpanan Masyarakat (juta rupiah) Menurut Kabupaten/Kota, 2018

Positions of Saving in Bank (million rupiahs) By Regency/ Municipality, 2018

Kabupaten/Kota *Regency/Municipality*		**Uraian** *Explanation*			**Jumlah** *Total*
		Giro *Clearing Deposits*	**Deposito** *Fixed Deposits*	**Tabungan** *Savings*	
(1)		(2)	(3)	(4)	(5)
Kabupaten/*Regency*					
1. Bangka		526 332	1 105 474	2 085 547	3 717 354
2. Belitung		365 620	1 023 964	1 894 212	3 283 797
3. Bangka Barat		73 289	380 866	597 787	1 051 942
4. Bangka Tengah		305 062	995 522	1 707 090	3 007 673
5. Bangka Selatan		51 592	178 079	355 260	584 931
6. Belitung Timur		101 045	185 750	268 986	555 781
Kota/*Municipality*					
1. Pangkalpinang		1 191 952	3 235 000	3 166 399	7 593 351
Jumlah/*Total*	**2018**	**2 614 892**	**7 104 656**	**10 075 281**	**19 794 829**
	2017	**2 228 303**	**7 064 171**	**9 623 256**	**18 691 376**
	2016	**2 153 759**	**6 140 014**	**8 883 055**	**17 176 829**
	2015	**1 746 703**	**5 490 804**	**8 454 075**	**15 691 582**
	2014	**1 680 128**	**4 620 513**	**7 648 223**	**13 948 863**

Sumber: Kantor Perwakilan Bank Indonesia Provinsi Kepulauan Bangka Belitung
Source: Bank Indonesia Representative Office of Kepulauan Bangka Belitung Province

Tabel / *Table* 10.1.12 **Posisi Simpanan Berjangka Rupiah dan Valas Bank Umum dan BPR Menurut Jangka Waktu (juta rupiah), 2018**
Positions of Rupiah and Foreign Currency Deposits of Commercial Banks and BPR According to Time Period (million rupiahs), 2018

Uraian *Explanation*		**Nilai** *Value*
(1)		(2)
1. 12 Bulan/*12 Months*		475 185
2. 6 Bulan/*6 Months*		552 189
3. 3 Bulan/*3 Months*		3 388 799
4. < 3 Bulan/*< 3 Months*		2 503 917
5. Jangka Waktu Lainnya/*Others Extention of Time*		184 566
Jumlah/*Total*	**2018**	**7 104 656**
	2017	**7 064 171**
	2016	**6 140 015**
	2015	**5 490 804**
	2014	**4 620 513**

Sumber: Kantor Perwakilan Bank Indonesia Provinsi Kepulauan Bangka Belitung
Source: Bank Indonesia Representative Office of Kepulauan Bangka Belitung Province

Tabel / *Table* 10.1.13 Kredit Perbankan Menurut Sektor Ekonomi dan Kabupaten/ Kota (juta rupiah), 2018
Bank Credits by Economic Sector and Regency/Municipality (million rupiahs), 2018

Sektor Ekonomi *Economic Sector*		Bangka	Belitung	Bangka Barat	Bangka Tengah
(1)		(2)	(3)	(4)	(5)
Lapangan Usaha/*Business Field*		3 256 697	**1 534 329**	520 436	**259 756**
1. Pertanian/*Agriculture*		65 486	59 340	35 462	20 577
2. Pertambangan/*Mining*		719 358	143 310	123 699	10 757
3. Industri/*Industry*		1 029 762	283 293	20 043	11 402
4. Listrik, Air dan Gas/*Electricity, Water and Gas*		41 312	-	195	97
5. Pengadaan Air/*Water Supply*		612	635	532	203
6. Konstruksi/*Construction*		37 698	72 102	10 767	12 690
7. Pengangkutan dan Komunikasi *Transport & Communication*		612 905	685 600	188 649	116 438
8. Transportasi & Pergudangan *Warehousng*		28 701	19 321	5 031	3 526
9. Akomodasi/*Accomodation*		21 155	109 049	7 600	5 061
10. Komunikasi/*Communication*		517	1 762	614	3 817
11. Jasa Keuangan/*Financial Service*		55 146	85	414	-
12. Real Estate/*Real Estate*		154 880	6 784	694	448
13. Jasa Perusahaan/*Company Service*		84 042	34 359	4 322	3 487
14. Administrasi Pemerintahan *Government Administration*		10 182	250	-	4 950
15. Jasa Pendidikan/*Education Service*		3 620	506	1 862	201
16. Jasa Kesehatan/*Health Service*		15 477	5 529	4 343	433
17. Jasa Lainnya/*Others Service*		375 842	112 405	116 210	65 667
Bukan Lapangan Usaha/*Non Business*		**1 884 544**	**761 309**	**357 251**	**431 908**
1. Rumah Tinggal/*House*		623 289	148 060	13 745	97 397
2. Flat & Apartment/*Flat & Apartment*		653	174	51	-
3. Rumah Toko & Rumah Kantor		15 092	7 581	3 523	1 069
4. Kendaraan/*Vehicles*		339 660	83 990	32 442	48 444
5. Lainnya/*Others*		905 850	521 503	307 490	284 998
Jumlah/*Total*	**2018**	**5 141 241**	**2 295 638**	**877 686**	**691 664**
	2017	**4 436 351**	**2 212 174**	**670 621**	**931 764**
	2016	**4 103 445**	**2 106 781**	**665 486**	**889 552**
	2015	**3 831 099**	**2 174 005**	**621 049**	**665 972**
	2014	**3 598 587**	**2 160 872**	**616 302**	**590 300**

Sumber: Kantor Perwakilan Bank Indonesia Provinsi Kepulauan Bangka Belitung
Source: Bank Indonesia Representative Office of Kepulauan Bangka Belitung Province

Lanjutan Tabel/*Continued Table* **10.1.13**

Sektor Ekonomi *Economic Sector*		Bangka Selatan	Belitung Timur	Pangkal pinang	Jumlah *Total*
(1)		(6)	(7)	(8)	(9)
Lapangan Usaha/*Business Field*		335 489	**741 171**	9 524 552	**16 172 429**
1. Pertanian/*Agriculture*		38 054	27 350	44 562	290 831
2. Pertambangan/*Mining*		10 825	48 080	3 314 555	4 370 585
3. Industri/*Industry*		14 120	359 597	4 341 856	6 060 074
4. Listrik, Air dan Gas/*Electricity, Water and Gas*		68	50	2 600	44 322
5. Pengadaan Air/*Water Supply*		65	51	988	3 086
6. Konstruksi/*Construction*		4 705	5 735	102 538	246 235
7. Pengangkutan dan Komunikasi/ *Transport & Communication*		115 932	144 647	1 232 020	3 096 190
8. Transportasi & Pergudangan/ *Warehousng*		5 898	6 331	47 212	116 020
9. Akomodasi/*Accomodation*		941	5 061	9 242	183 175
10. Komunikasi/*Communication*		110	370	1 928	9 119
11. Jasa Keuangan/*Financial Service*		273	3 438	3 025	62 381
12. Real Estate/*Real Estate*		234	109	8 779	171 928
13. Jasa Perusahaan/*Company Service*		3 477	1 990	27 223	158 901
14. Administrasi Pemerintahan/ *Government Administration*		267	172	2 818	18 640
15. Jasa Pendidikan/*Education Service*		1 307	117	2 946	10 558
16. Jasa Kesehatan/*Health Service*		760	195	24 485	51 222
17. Jasa Lainnya/*Others Service*		138 453	133 697	183 839	1 126 113
Bukan Lapangan Usaha/*Non Business*		**271 814**	**268 000**	**2 761 097**	**6 735 923**
1. Rumah Tinggal/*House*		13 620	9 148	859 407	1 764 665
2. Flat & Apartment/*Flat & Apartment*		-	-	12 315	13 193
3. Rumah Toko & Rumah Kantor		-	313	95 845	123 424
4. Kendaraan/*Vehicles*		32 564	10 046	241 339	788 485
5. Lainnya/*Others*		225 630	248 493	1 552 191	4 046 156
Jumlah/*Total*	2018	607 303	1 009 171	12 285 649	22 908 352
	2017	503 089	464 623	6 589 123	15 807 746
	2016	426 964	399 747	6 616 820	15 208 794
	2015	387 553	378 170	6 584 729	14 642 577
	2014	344 787	336 925	6 333 621	13 981 395

Sumber: Kantor Perwakilan Bank Indonesia Provinsi Kepulauan Bangka Belitung
Source: Bank Indonesia Representative Office of Kepulauan Bangka Belitung Province

Tabel / *Table* 10.1.14 **Posisi Kredit Mikro, Kecil, Menengah (UMKM) Menurut Sektor Ekonomi dan Kabupaten/Kota (juta rupiah), 2018**
Positions of Credit of Micro, Small, and Medium Scale Business by Economic Sector and Regency/Municipality (million rupiahs), 2018

Sektor Ekonomi *Economic Sector*		Bangka	Belitung	Bangka Barat	Bangka Tengah
(1)		(2)	(3)	(4)	(5)
Lapangan Usaha/*Business Field*		1 333 673	1 207 856	378 082	202 664
1. Pertanian/*Agriculture*		52 189	51 979	18 938	5 875
2. Pertambangan/*Mining*		108 655	86 347	48 152	10 757
3. Industri/*Industry*		163 391	68 878	20 000	7 092
4. Listrik, Air dan Gas/*Electricity, Water and Gas*		41 132	-	182	70
5. Pengadaan Air/*Water Supply*		467	635	532	203
6. Konstruksi/*Construction*		22 356	129 551	3 243	8 078
7. Pengangkutan dan Komunikasi/ *Transport & Communication*		504 278	624 615	159 098	93 714
8. Transportasi & Pergudangan/ *Warehousng*		25 454	18 997	4 585	3 283
9. Akomodasi/*Accomodation*		18 522	88 216	7 505	4 226
10. Komunikasi/*Communication*		517	1 703	614	3 817
11. Jasa Keuangan/*Financial Service*		55 146	85	395	-
12. Real Estate/*Real Estate*		5 172	6 261	694	401
13. Jasa Perusahaan/*Company Service*		55 324	34 100	4 322	3 487
14. Administrasi Pemerintahan/ *Government Administration*		125	-	-	-
15. Jasa Pendidikan/*Education Service*		2 311	404	472	9
16. Jasa Kesehatan/*Health Service*		14 923	4 755	3 628	394
17. Jasa Lainnya/*Others Service*		263 710	91 331	105 721	61 256
Jumlah/*Total*	2018	1 333 673	1 207 856	378 082	202 664
	2017	945 357	1,047,343	289,884	527,629
	2016	1 762 842	1 208 923	1 330 089	4 301 853
	2015	1 310 279	937 086	1 059 173	3 306 539
	2014	1 192 471	973 573	1 047 680	3 213 724

Sumber: Kantor Perwakilan Bank Indonesia Provinsi Kepulauan Bangka Belitung
Source: Bank Indonesia Representative Office of Kepulauan Bangka Belitung Province

Lanjutan Tabel/*Continued Table* **10.1.14**

Sektor Ekonomi *Economic Sector*		Bangka Selatan	Belitung Timur	Pangkal pinang	Jumlah *Total*
(1)		(6)	(7)	(8)	(9)
1. Pertanian/*Agriculture*		9 853	22 110	32 708	193 652
2. Pertambangan/*Mining*		10 825	8 997	102 870	376 603
3. Industri/*Industry*		4 710	6 404	52 969	323 444
4. Listrik, Air dan Gas/*Electricity, Water and Gas*		-	-	2 015	43 399
5. Pengadaan Air/*Water Supply*		65	26	988	2 916
6. Konstruksi/*Construction*		2 572	2 107	67 875	235 782
7. Pengangkutan dan Komunikasi/ *Transport & Communication*		89 146	126 486	900 645	2 497 981
8. Transportasi & Pergudangan/ *Warehousng*		974	5 321	41 769	100 383
9. Akomodasi/*Accomodation*		373	7 942	29 268	156 051
10. Komunikasi/*Communication*		110	370	1 928	9 060
11. Jasa Keuangan/*Financial Service*		-	3 438	2 982	62 046
12. Real Estate/*Real Estate*		234	87	7 391	20 241
13. Jasa Perusahaan/*Company Service*		3 477	1 792	27 173	129 676
14. Administrasi Pemerintahan/ *Government Administration*		-	-	-	125
15. Jasa Pendidikan/*Education Service*		236	117	2 799	6 348
16. Jasa Kesehatan/*Health Service*		696	65	14 681	39 143
17. Jasa Lainnya/*Others Service*		128 627	48 002	173 511	872 157
Jumlah/*Total*	**2018**	**251 898**	**233 263**	**1 461 571**	**5 069 008**
	2017	**182 966**	**207 226**	**1 341 545**	**4 541 950**
	2016	**1 762 842**	**1 208 923**	**1 330 089**	**4 301 853**
	2015	**1 310 279**	**937 086**	**1 059 173**	**3 306 539**
	2014	**1 192 471**	**973 573**	**1 047 680**	**3 213 724**

Sumber: Kantor Perwakilan Bank Indonesia Provinsi Kepulauan Bangka Belitung
Source: Bank Indonesia Representative Office of Kepulauan Bangka Belitung Province

Tabel 10.1.15 / ***Table***

Jumlah Koperasi dan Anggota Koperasi Menurut Wilayah, 2017

Number of Cooperatives and Members by Region, 2017

Wilayah *Region*		**Jumlah Koperasi** *Number of Cooperatives*	**Jumlah Anggota** *Number of Members*
(1)		(2)	(3)
Kabupaten/*Regency*			
1. Bangka		205	717
2. Belitung		173	1 675
3. Bangka Barat		90	6 294
4. Bangka Tengah		139	2 046
5. Bangka Selatan		97	1 208
6. Belitung Timur		105	1 891
Kota/*Municipality*			
1. Pangkalpinang		121	3 563
Provinsi Kepulauan Bangka Belitung		44	4 813
Jumlah/*Total*	**2017**	**974**	**22 207**
	2016	**1 149**	**107 587**
	2015	**1 103**	**102 325**
	2014	**1 058**	**106 558**
	2013	**1 020**	**103 750**

Sumber: Dinas Koperasi, Usaha Mikro, Kecil dan Menengah Provinsi Kepulauan Bangka Belitung
Source: *Cooperative, Micro small and Middle Scale Business of Kepulauan Bangka Belitung Province*

Tabel / *Table* 10.1.16 **Posisi Simpanan Masyarakat Rupiah dan Valuta Asing Bank Umum dan BPR Menurut Kelompok Bank (juta rupiah), 2014-2018**
Outstanding of Private Deposits in Rupiah and Foreign Currency of Commercial and Rural Banks by Group of Banks (million rupiahs) 2014-2018

Kelompok Bank *Group of Banks*	2014	2015	2016	2017	2018
(1)	(2)	(3)	(4)	(5)	(6)
Rupiah/*Rupiah*	13 369 242	14 757 119	16 266 756	17 641 966	18 679 945
Bank Pemerintah/*State Banks*	8 907 879	9 479 434	10 484 211	11 506 860	12 154 711
Bank Swasta Nasional *Private Banks*	4 409 338	4 779 853	5 202 127	5 501 159	5 913 165
Bank Asing dan Bank campuran/*Foreign Banks and Joint Banks*	70	91	-	-	-
Bank Perkreditan Rakyat *Rural Banks*	51 954	497 742	580 418	633 947	612 069
Valas/*Foreign Exchange*	579 621	934 462	910 073	1 049 411	1 114 884
Bank Pemerintah/*State Banks*	309 158	650 896	638 963	782 997	934 119
Bank Swasta Nasional *Private Banks*	270 463	283 566	271 110	266 414	180 765
Bank Asing dan Bank campuran/*Foreign Banks and Joint Banks*	-	-	-	-	-
Bank Perkreditan Rakyat *Rural Banks*	-	-	-	-	-
Jumlah/*Total*	13 948 863	15 691 582	17 176 829	18 691 376	19 764 829
Bank Pemerintah/*State Banks*	9 217 037	10 130 331	11 123 174	12 289 857	13 088 829
Bank Swasta Nasional *Private Banks*	4 679 801	5 063 419	5 473 237	5 767 573	6 093 930
Bank Asing dan Bank Campuran *Foreign Banks and Joint Banks*	70	91	-	-	-
Bank Perkreditan Rakyat *Rural Banks*	51 954	497 742	580 418	633 947	612 069

Catatan/*Note* : Simpanan terdiri dari giro, simpanan berjangka dan tabungan yang dihimpun dari pihak ketiga, sementara BPR hanya terdiri dari simpanan berjangka dan tabungan/ *Deposit consists of demand deposit, time deposit, and saving deposit collected from third party while BPR only covers time deposit and saving deposit*

Sumber: Kantor Perwakilan Bank Indonesia Provinsi Kepulauan Bangka Belitung
Source: Bank Indonesia Representative Office of Kepulauan Bangka Belitung Province

Tabel / *Table* 10.1.17 **Posisi Simpanan Masyarakat Rupiah dan Valuta Asing Bank Umum dan BPR Menurut Kabupaten/Kota (juta rupiah), 2014-2018**

Outstanding of Private Deposit in Rupiah and Foreign Currency of Commercial and Rural Banks by Regency/Municipality (million rupiahs), 2014-2018

Kabupaten/Kota *Regency/Municipality*	**2014**	**2015**	**2016**	**2017**	**2018**
(1)	(2)	(3)	(4)	(5)	(6)
Kabupaten/*Regency*					
1. Bangka	3 122 128	3 831 445	4 199 186	4 225 092	3 717 354
2. Belitung	2 424 366	2 713 559	2 758 220	3 001 882	3 283 797
3. Bangka Barat	762 325	788 181	885 745	1 068 629	1 051 942
4. Bangka Tengah	573 511	652 536	2 419 762	2 813 117	3 007 673
5. Bangka Selatan*)	-	-	-	547 100	584 931
6. Belitung Timur	434 579	417 130	424 070	474 310	555 781
Kota/*Municipality*					
1. Pangkalpinang	6 631 954	7 288 731	6 489 848	6 561 247	7 593 351
Jumlah/*Total*	**13 948 863**	**15 691 582**	**17 176 829**	**18 691 376**	**19 764 829**

Catatan/*Note*: *) Data tidak dapat disampaikan karena hanya terdapat 1 (satu) bank dengan status Kantor Cabang/*The data can not be submitted because there is only 1 (one) bank with Branch Office status*

Sumber: Kantor Perwakilan Bank Indonesia Provinsi Kepulauan Bangka Belitung
Source: Bank Indonesia Representative Office of Kepulauan Bangka Belitung Province

Tabel / *Table* 10.1.18 **Posisi Kredit Usaha yang diberikan Bank Umum Menurut Kabupaten/Kota (juta rupiah), 2014-2018**
Outstanding of Commercial Banks Credits by Regency/ Municipality (million rupiahs), 2014-2018

Kabupaten/Kota *Regency/Municipality*	**2014**	**2015**	**2016**	**2017**	**2018**
(1)	(2)	(3)	(4)	(5)	(6)
Kabupaten/*Regency*					
1. Bangka	821 185	806 259	862 834	945 357	1 333 673
2. Belitung	881 381	802 159	1 044 491	1 047 343	1 207 856
3. Bangka Barat	186 187	252 302	250 362	289 884	378 082
4. Bangka Tengah	81 935	130 501	512 427	512 427	202 664
5. Bangka Selatan	103 164	121 217	141 310	182 966	251 898
6. Belitung Timur	92 193	134 927	165 345	207 226	233 263
Kota/*Municipality*					
1. Pangkalpinang	1 047 680	1 059 173	1 331 496	1 341 545	1 461 571
Jumlah/*Total*	**3 213 724**	**3 305 539**	**4 308 266**	**4 541 950**	**5 069 008**

Catatan/*Note*: Kredit usaha adalah untuk kredit usaha mikro (sd Rp 50 juta), kecil (> 50 juta - 500 juta), dan menengah (> Rp500 juta - Rp 5 miliar)*/Commercial Banks Credits is dedicated to micro (up to Rp 50 millions), small (> 50 millions - 500 millions), and medium (> 500 millions - Rp 5 billions) scale enterprise*

Sumber: Kantor Perwakilan Bank Indonesia Provinsi Kepulauan Bangka Belitung
Source: Bank Indonesia Representative Office of Kepulauan Bangka Belitung Province

10.2 HARGA/ *PRICE*

Tabel / *Table* 10.2.1 **Indeks Harga Konsumen (IHK, 2012=100) Menurut Kelompok Pengeluaran di Pangkalpinang, 2018**
Consumer Price Indices by Group of Expenditure in Pangkalpinang, 2018

Komoditi/Bulan *Commodity/Month*	**Bahan Makanan** *Foodstuff*	**Makanan Jadi** *Prepared Foods*	**Perumahan** *Housing*	**Sandang** *Clothing*
(1)	(2)	(3)	(4)	(5)
01. Januari/*January*	151,39	137,56	135,20	127,89
02. Februari/*February*	148,26	137,76	135,14	128,59
03. Maret/*March*	148,79	137,93	135,28	128,72
04. April/*April*	148,35	137,94	135,31	129,27
05. Mei/*May*	147,21	138,04	135,32	129,25
06. Juni/*June*	152,23	138,04	135,37	129,36
07. Juli/*July*	156,27	138,24	135,41	129,06
08. Agustus/*August*	154,06	138,47	135,65	128,87
09. September/*September*	151,21	141,10	135,64	129,55
10. Oktober/*October*	149,20	141,53	136,65	129,73
11. November/*November*	146,67	141,46	136,82	130,23
12. Desember/*December*	151,72	141,84	137,72	130,14

Bersambung/*Continued*

Lanjutan Tabel/*Continued Table* **10.2.1**

Komoditi/Bulan *Commodity/Month*	**Kesehatan** *Health*	**Pendidikan, Rekreasi & Olahraga** *Education, Recreation & Sport*	**Transport & Komunikasi** *Transportation & Communication*	**Umum** *General*
(1)	(6)	(7)	(8)	(9)
01. Januari/*January*	129,51	136,72	131,04	138,69
02. Februari/*February*	129,59	136,75	128,47	137,54
03. Maret/*March*	129,55	136,75	129,58	137,92
04. April/*April*	130,05	136,68	138,91	139,31
05. Mei/*May*	130,72	136,69	131,67	137,93
06. Juni/*June*	131,40	136,74	139,14	140,44
07. Juli/*July*	131,75	137,22	135,04	140,92
08. Agustus/*August*	132,09	139,30	127,82	139,47
09. September/*September*	132,37	139,63	129,47	139,54
10. Oktober/*October*	132,71	139,67	127,53	139,07
11. November/*November*	132,15	139,96	131,36	139,06
12. Desember/*December*	131,97	139,92	137,95	141,67

Sumber: Badan Pusat Statistik Provinsi Kepulauan Bangka Belitung
Source: BPS-Statistics of Kepulauan Bangka Belitung Province

Tabel / *Table* 10.2.2 **Indeks Harga Konsumen (IHK, 2012=100) Menurut Kelompok Pengeluaran di Tanjungpandan, 2018**
Consumer Price Indices by Group of Expenditure in Tanjungpandan, 2018

Komoditi/Bulan *Commodity/Month*	**Bahan Makanan** *Foodstuff*	**Makanan Jadi** *Prepared Foods*	**Perumahan** *Housing*	**Sandang** *Clothing*
(1)	(2)	(3)	(4)	(5)
01. Januari/*January*	147,51	145,70	135,10	126,78
02. Februari/*February*	146,21	146,00	135,59	126,78
03. Maret/*March*	145,16	146,49	135,69	128,65
04. April/*April*	142,75	146,73	135,69	129,90
05. Mei/*May*	141,73	146,80	136,81	130,01
06. Juni/*June*	144,23	147,14	137,38	130,65
07. Juli/*July*	150,26	148,66	137,41	131,41
08. Agustus/*August*	152,80	148,57	137,43	131,10
09. September/*September*	145,83	149,38	137,69	131,27
10. Oktober/*October*	146,12	149,85	137,91	131,73
11. November/*November*	142,03	150,29	138,68	131,93
12. Desember/*December*	142,79	150,59	138,72	133,10

Bersambung/*Continued*

Lanjutan Tabel/*Continued Table* **10.2.2**

Komoditi/Bulan *Commodity/Month*	**Kesehatan** *Health*	**Pendidikan, Rekreasi & Olahraga** *Education, Recreation & Sport*	**Transport & Komunikasi** *Transportation & Communication*	**Umum** *General*
(1)	(6)	(7)	(8)	(9)
01. Januari/*January*	137,37	142,50	131,68	140,17
02. Februari/*February*	137,72	142,50	129,69	139,77
03. Maret/*March*	137,82	142,97	129,12	139,70
04. April/*April*	137,98	142,99	130,34	139,32
05. Mei/*May*	137,98	142,99	133,96	139,76
06. Juni/*June*	137,98	142,98	141,34	141,55
07. Juli/*July*	140,84	142,97	133,08	142,75
08. Agustus/*August*	140,96	146,63	131,78	143,46
09. September/*September*	141,08	150,31	130,71	141,85
10. Oktober/*October*	143,04	150,36	135,02	142,70
11. November/*November*	143,29	150,59	137,36	142,16
12. Desember/*December*	143,42	150,87	144,30	143,35

Sumber: Badan Pusat Statistik Provinsi Kepulauan Bangka Belitung
Source: BPS-Statistics of Kepulauan Bangka Belitung Province

Tabel / *Table* 10.2.3 **Laju Inflasi per Bulan Menurut Kelompok Pengeluaran di Pangkalpinang, 2018**
Monthly Inflation Rate by Expenditure Group in Pangkalpinang, 2018

Komoditi/Bulan *Commodity/Month*	**Bahan Makanan** *Foodstuff*	**Makanan Jadi** *Prepared Foods*	**Perumahan** *Housing*	**Sandang** *Clothing*
(1)	(2)	(3)	(4)	(5)
01. Januari/*January*	5,51	0,50	0,24	0,11
02. Februari/*February*	-2,07	0,15	-0,04	0,55
03. Maret/*March*	0,36	0,12	0,10	0,10
04. April/*April*	-0,30	0,01	0,02	0,43
05. Mei/*May*	-0,77	0,07	0,01	-0,02
06. Juni/*June*	3,41	0,00	0,04	0,09
07. Juli/*July*	2,65	0,14	0,03	-0,23
08. Agustus/*August*	-1,41	0,17	0,18	-0,15
09. September/*September*	-1,85	1,90	-0,01	0,53
10. Oktober/*October*	-1,33	0,30	0,74	0,14
11. November/*November*	-1,70	-0,05	0,12	0,39
12. Desember/*December*	3,44	0,27	0,66	-0,07

Bersambung/*Continued*

Lanjutan Tabel/*Continued Table* **10.2.3**

Komoditi/Bulan *Commodity/Month*	**Kesehatan** *Health*	**Pendidikan, Rekreasi & Olahraga** *Education, Recreation & Sport*	**Transport & Komunikasi** *Transportation & Communication*	**Umum** *General*
(1)	(6)	(7)	(8)	(9)
01. Januari/*January*	-0,01	0,90	-2,86	1,27
02. Februari/*February*	0,06	0,02	-1,96	-0,83
03. Maret/*March*	-0,03	0,00	0,86	0,28
04. April/*April*	0,39	-0,05	7,20	1,01
05. Mei/*May*	0,52	0,01	-5,21	-0,99
06. Juni/*June*	0,52	0,04	5,67	1,82
07. Juli/*July*	0,27	0,35	-2,95	0,34
08. Agustus/*August*	0,26	1,52	-5,35	-1,03
09. September/*September*	0,21	0,24	1,29	0,05
10. Oktober/*October*	0,26	0,03	-1,50	-0,34
11. November/*November*	-0,42	0,21	3,00	-0,01
12. Desember/*December*	-0,14	-0,03	5,02	1,88

Sumber: Badan Pusat Statistik Provinsi Kepulauan Bangka Belitung
Source: BPS-Statistics of Kepulauan Bangka Belitung Province

Tabel / *Table* 10.2.4 **Laju Inflasi per Bulan Menurut Kelompok Pengeluaran di Tanjungpandan, 2018**
Monthly Inflation Rate by Expenditure Group in Tanjungpandan, 2018

Komoditi/Bulan *Commodity/Month*	**Bahan Makanan** *Foodstuff*	**Makanan Jadi** *Prepared Foods*	**Perumahan** *Housing*	**Sandang** *Clothing*
(1)	(2)	(3)	(4)	(5)
01. Januari/*January*	1,91	0,07	0,83	-0,35
02. Februari/*February*	-0,88	0,21	0,36	0,00
03. Maret/*March*	-0,72	0,34	0,07	1,47
04. April/*April*	-1,66	0,16	0,00	0,97
05. Mei/*May*	-0,71	0,05	0,83	0,08
06. Juni/*June*	1,76	0,23	0,42	0,49
07. Juli/*July*	4,18	1,03	0,02	0,58
08. Agustus/*August*	1,69	-0,06	0,01	-0,24
09. September/*September*	-4,56	0,55	0,19	0,13
10. Oktober/*October*	0,20	0,31	0,16	0,35
11. November/*November*	-2,80	0,29	0,56	0,15
12. Desember/*December*	0,54	0,20	0,03	0,89

Bersambung/*Continued*

Lanjutan Tabel/*Continued Table* **10.2.4**

Komoditi/Bulan *Commodity/Month*	**Kesehatan** *Health*	**Pendidikan, Rekreasi & Olahraga** *Education, Recreation & Sport*	**Transport & Komunikasi** *Transportation & Communication*	**Umum** *General*
(1)	(6)	(7)	(8)	(9)
01. Januari/*January*	0,17	-0,01	-2,60	0,44
02. Februari/*February*	0,25	0,00	-1,51	-0,29
03. Maret/*March*	0,07	0,33	-0,44	-0,05
04. April/*April*	0,12	0,01	0,94	-0,27
05. Mei/*May*	0,00	0,00	2,78	0,32
06. Juni/*June*	0,00	-0,01	5,51	1,28
07. Juli/*July*	2,07	-0,01	-5,84	0,85
08. Agustus/*August*	0,09	2,56	-0,98	0,50
09. September/*September*	0,09	2,51	-0,81	-1,12
10. Oktober/*October*	1,39	0,03	3,30	0,60
11. November/*November*	0,17	0,15	1,73	-0,38
12. Desember/*December*	0,09	0,19	5,05	0,84

Sumber: Badan Pusat Statistik Provinsi Kepulauan Bangka Belitung
Source: BPS-Statistics of Kepulauan Bangka Belitung Province

Tabel / *Table* 10.2.5

Laju Inflasi Tahunan Kota Pangkalpinang Menurut Kelompok Pengeluaran, 2014-2018

Yearly Inflation Rate in Pangkalpinang Municipality by Group of Expenditure, 2014-2018

Tahun/Kelompok *Year/Group*	Tahun *Year*				
	2014	2015	2016	2017	2018
(1)	(3)	(4)	(5)	(6)	(6)
I. Umum/*General*	**6,81**	**4,66**	**7,78**	**2,66**	**3,45**
II. Bahan Makanan/*Foodstuff*	3,39	6,63	13,49	1,90	5,74
III. Makanan Jadi, Minuman, Rokok & Tembakau/*Prepared Foods, Beverages & Tobbaco Product*	8,63	7,92	4,77	0,88	3,62
IV. Perumahan/*Housing*	8,85	3,74	3,59	5,24	2,11
V. Sandang/*Clothing*	6,61	2,60	7,63	1,85	1,87
VI. Kesehatan/*Health*	8,13	5,50	4,31	2,11	1,89
VII. Pendidikan, Rekreasi & Olahraga *Education, Recreation & Sport*	6,56	8,62	4,04	3,21	3,26
VIII. Transportasi & Komunikasi *Transportation & Communication*	6,98	-2,04	11,42	2,27	2,26

Sumber: Badan Pusat Statistik Provinsi Kepulauan Bangka Belitung
Source: BPS-Statistics of Kepulauan Bangka Belitung Province

Tabel / *Table* 10.2.6 **Laju Inflasi Tahunan Kota Tanjungpandan Menurut Kelompok Pengeluaran, 2015-2018**
Yearly Inflation Rate in Tanjungpandan Municipality by Group of Expenditure, 2015-2018

Tahun/Kelompok *Year/Group*	Tahun *Year*			
	2015	2016	2017	2018
(1)	(2)	(3)	(4)	(5)
I. Umum/*General*	**0,88**	**4,92**	**3,97**	**2,72**
II. Bahan Makanan/*Foodstuff*	-4,52	7,92	1,25	-1,35
III. Makanan Jadi, Minuman, Rokok & Tembakau *Prepared Foods, Beverages & Tobbaco Product*	4,63	10,25	6,58	3,43
IV. Perumahan/*Housing*	2,91	0,72	6,35	3,53
V. Sandang/*Clothing*	1,26	2,15	2,44	4,62
VI. Kesehatan/*Health*	3,87	2,33	6,34	4,58
VII. Pendidikan, Rekreasi & Olahraga *Education, Recreation & Sport*	8,07	3,31	3,58	5,87
VIII. Transportasi & Komunikasi *Transportation & Communication*	0,42	0,43	1,75	6,73

Sumber: Badan Pusat Statistik Provinsi Kepulauan Bangka Belitung
Source: BPS-Statistics of Kepulauan Bangka Belitung Province

Tabel / *Table* 10.2.7 **Harga Eceran Rata-Rata Beberapa Komoditi di Kota Pangkalpinang, 2018**
Average Retail Price of Commodities in Pangkalpinang, 2018

Komoditi/Bulan *Commodity/Month*	**Daging Ayam Ras** *Chicken Meat* **(Rp/kg)**	**Daging Sapi**/*Beef* **(Rp/kg)**	**Daging Babi/** *Pork* **(Rp/kg)**	**Telur Ayam Ras**/*Egg* **(Rp/btr)**
(1)	(2)	(3)	(4)	(5)
01. Januari/*January*	35 050	108 125	105 000	1 176
02. Februari/*February*	30 063	108 125	115 000	1 181
03. Maret/*March*	28 969	108 125	115 000	1 181
04. April/*April*	34 625	108 125	115 000	1 181
05. Mei/*May*	36 625	108 125	105 000	1 240
06. Juni/*June*	34 083	111 250	105 000	1 355
07. Juli/*July*	32 250	108 125	107 500	1 372
08. Agustus/*August*	35 450	108 500	95 000	1 491
09. September/*September*	27 938	108 125	90 000	1 408
10. Oktober/*October*	28 125	108 125	92 500	1 403
11. November/*November*	29 438	108 125	92 500	1 399
12. Desember/*December*	30 531	108 125	92 500	1 401
Rata-Rata/*Average*	**31 929**	**108 417**	**102 500**	**1 316**

Bersambung/*Continued*

Lanjutan Tabel/*Continued Table* **10.2.7**

Komoditi/Bulan *Commodity/Month*	**Cabe Merah** *Red Chilli* **(Rp/kg)**	**Cabe Rawit/***Red Pepper* **(Rp/kg)**	**Bawang Merah** *Onion* **(Rp/kg)**	**Bawang Putih** *Garlic* **(Rp/kg)**
(1)	(6)	(7)	(8)	(9)
01. Januari/*January*	42 314	46 623	28 767	20 633
02. Februari/*February*	46 444	45 149	26 383	26 300
03. Maret/*March*	51 728	50 329	33 050	31 050
04. April/*April*	43 738	44 457	38 467	26 300
05. Mei/*May*	33 952	36 293	42 933	27 333
06. Juni/*June*	39 181	43 896	42 411	25 911
07. Juli/*July*	35 269	52 836	35 325	27 592
08. Agustus/*August*	35 142	38 953	38 467	31 092
09. September/*September*	28 083	33 241	25 142	23 217
10. Oktober/*October*	31 791	36 592	22 508	22 717
11. November/*November*	30 579	35 475	27 733	23 550
12. Desember/*December*	32 588	37 225	31 917	21 883
Rata-Rata/*Average*	**37 567**	**41 756**	**32 759**	**25 631**

Bersambung/*Continued*

Lanjutan Tabel/*Continued Table* **10.2.7**

Komoditi/Bulan *Commodity/Month*	**Udang Segar** *Fresh Shrimp* **(Rp/kg)**	**Cumi-cumi Segar** *Fresh Squid* **(Rp/kg)**	**Ikan Tenggiri Segar/***Fresh Spanish Mackerel Fish* **(Rp/kg)**	**Ikan Kerisi Segar/***Fresh Trevally Fish* **(Rp/kg)**
(1)	(10)	(11)	(12)	(13)
01. Januari/*January*	115 469	62 188	77 813	54 688
02. Februari/*February*	126 094	61 563	72 344	50 625
03. Maret/*March*	128 594	63 229	66 250	43 281
04. April/*April*	123 281	61 458	70 688	41 094
05. Mei/*May*	124 297	63 333	71 313	44 531
06. Juni/*June*	131 406	63 438	93 438	50 234
07. Juli/*July*	112 031	59 167	81 406	57 500
08. Agustus/*August*	109 219	57 083	81 719	55 156
09. September/*September*	111 875	57 708	80 625	54 375
10. Oktober/*October*	109 792	62 292	77 500	50 417
11. November/*November*	104 583	58 958	70 938	49 584
12. Desember/*December*	104 583	63 333	73 542	51 667
Rata-Rata/*Average*	**116 769**	**61 146**	**76 464**	**50 263**

Bersambung/*Continued*

Lanjutan Tabel/*Continued Table* **10.2.7**

Komoditi/Bulan *Commodity/Month*	**Minyak Goreng** *Cooking Oil* **(Rp/lt)**	**Gula Pasir** *Sugar* **(Rp/kg)**	**Lada** *Pepper* **(Rp/kg)**	**Terasi Udang** *Shrimp Paste* **(Rp/kg)**
(1)	(14)	(15)	(16)	(17)
01. Januari/*January*	13 158	14 917	162 500	55 000
02. Februari/*February*	13 120	14 799	162 500	55 000
03. Maret/*March*	13 023	14 771	148 750	55 000
04. April/*April*	13 108	14 750	148 750	55 000
05. Mei/*May*	13 135	14 739	148 750	55 000
06. Juni/*June*	13 135	14 722	148 750	55 000
07. Juli/*July*	13 135	14 722	148 750	55 000
08. Agustus/*August*	13 237	14 722	147 500	55 000
09. September/*September*	13 008	14 722	147 500	55 000
10. Oktober/*October*	13 085	14 722	142 500	55 000
11. November/*November*	13 190	14 722	147 500	55 000
12. Desember/*December*	13 062	14 722	142 500	55 000
Rata-Rata/*Average*	**13 116**	**14 753**	**149 688**	**55 000**

Bersambung/*Continued*

Lanjutan Tabel/*Continued Table* **10.2.7**

Komoditi/Bulan *Commodity/Month*	**Beras** *Rice* **(Rp/kg)**	**Tepung Terigu** *Wheat Flour* **(Rp/kg)**	**Tepung Tapioka** *Tapioca Flour* **(Rp/kg)**	**Mie Kering Instan** *Dried Instant Noodles* **(Rp/bks)**
(1)	(18)	(19)	(20)	(21)
01. Januari/*January*	12 574	10 846	10 396	2 565
02. Februari/*February*	12 655	11 329	10 396	2 600
03. Maret/*March*	12 726	11 029	10 458	2 611
04. April/*April*	12 658	11 067	10 958	2 583
05. Mei/*May*	12 557	10 904	11 229	2 573
06. Juni/*June*	12 540	10 736	11 661	2 547
07. Juli/*July*	12 242	10 727	12 146	2 539
08. Agustus/*August*	12 224	10 708	12 313	2 539
09. September/*September*	12 117	10 648	12 313	2 539
10. Oktober/*October*	12 272	10 638	12 313	2 563
11. November/*November*	12 239	10 715	12 375	2 587
12. Desember/*December*	12 161	10 846	12 375	2 587
Rata-Rata/*Average*	**12 414**	**10 849**	**11 578**	**2 569**

Bersambung/*Continued*

Lanjutan Tabel/*Continued Table* **10.2.7**

Komoditi/Bulan *Commodity/Month*	**Bensin** *Pertalite* **(Rp/lt)**	**Dexlite (Rp/lt)**	**LPG 12 kg** *LPG 12 kgs* **(Rp/tbg)**	**LPG 3 kg** *LPG 3 kgs* **(Rp/tbg)**
(1)	(22)	(23)	(24)	(25)
01. Januari/*January*	7 735	7 521	137 500	16 000
02. Februari/*February*	7 800	8 186	137 500	16 000
03. Maret/*March*	7 852	8 250	147 000	16 000
04. April/*April*	8 000	8 250	147 000	16 000
05. Mei/*May*	8 000	8 250	147 000	16 000
06. Juni/*June*	8 000	8 250	147 000	16 000
07. Juli/*July*	8 000	9 200	147 000	16 000
08. Agustus/*August*	8 000	9 200	147 000	16 000
09. September/*September*	8 000	9 200	147 000	16 000
10. Oktober/*October*	8 000	10 265	147 000	16 000
11. November/*November*	8 000	10 700	147 000	16 000
12. Desember/*December*	8 000	10 700	147 000	16 000
Rata-Rata/*Average*	**7 949**	**8 998**	**145 417**	**16 000**

Sumber: Badan Pusat Statistik Provinsi Kepulauan Bangka Belitung
Source: BPS-Statistics of Kepulauan Bangka Belitung Province

Tabel / *Table* 10.2.8 **Harga Perdagangan Besar Rata-Rata dari Beberapa Komoditi di Provinsi Kepulauan Bangka Belitung, 2018**
Average Wholesale Price of Commodities in Kepulauan Bangka Belitung Province, 2018

Komoditi/Bulan *Commodity/Month*	**Bijih Timah** *Tin* **(Rp/ton)**	**Biji Lada Putih** *Pepper* **(Rp/kg)**	**Sawit TBS** *Palm Oil* **(Rp/kg)**	**CPO** *CPO* **(Rp/kg)**
(1)	(2)	(3)	(4)	(5)
01. Januari/*January*	270 353 568	67 600	1 390	7 870
02. Februari/*February*	264 250 815	65 017	1 390	7 881
03. Maret/*March*	291 441 835	63 382	1 303	8 282
04. April/*April*	291 580 559	57 860	1 320	8 016
05. Mei/*May*	300 792 124	59 689	1 294	7 736
06. Juni/*June*	319 893 883	57 278	1 216	7 887
07. Juli/*July*	297 417 860	57 032	1 120	6 541
08. Agustus/*August*	293 145 441	57 546	924	6 541
09. September/*September*	286 909 271	55 041	813	6 716
10. Oktober/*October*	285 306 028	57 391	736	6 517
11. November/*November*	283 799 900	60 751	692	6 400
12. Desember/*December*	279 508 460	56 355	625	5 360
Rata-Rata/*Average*	**288 699 979**	**59 579**	**1 069**	**7 146**

Sumber: Badan Pusat Statistik Provinsi Kepulauan Bangka Belitung
Source: BPS-Statistics of Kepulauan Bangka Belitung Province

Tabel / *Table* 10.2.9 **Perkembangan Nilai Tukar Petani (NTP) per Subsektor di Provinsi Kepulauan Bangka Belitung, 2018**
Trend Farmers' Terms of Trade (NTP) by Subsector in Kepulauan Bangka Belitung Province, 2018

Komoditi/Bulan *Commodity/Month*	**NTP-P**	**NTP-H**	**NTP-R**
(1)	(2)	(3)	(4)
01. Januari/*January*	90,71	97,58	84,14
02. Februari/*February*	90,56	95,96	83,00
03. Maret/*March*	90,44	96,94	81,05
04. April/*April*	91,40	95,92	78,61
05. Mei/*May*	93,05	95,25	80,88
06. Juni/*June*	92,55	95,94	78,04
07. Juli/*July*	92,47	96,73	76,54
08. Agustus/*August*	92,53	95,99	75,38
09. September/*September*	91,91	97,20	73,35
10. Oktober/*October*	92,80	96,99	75,82
11. November/*November*	94,61	96,33	76,07
12. Desember/*December*	94,66	96,84	72,86

Bersambung/*Continued*

Lanjutan Tabel/*Continued Table* **10.2.9**

Komoditi/Bulan *Commodity/Month*	**NTP-T**	**NTN-P**	**NTP**
(1)	(5)	(6)	(7)
01. Januari/*January*	91,99	112,63	90,15
02. Februari/*February*	92,96	113,76	89,44
03. Maret/*March*	92,64	111,54	88,30
04. April/*April*	93,49	109,59	86,87
05. Mei/*May*	94,36	109,56	88,30
06. Juni/*June*	94,28	110,44	86,85
07. Juli/*July*	94,18	111,38	86,22
08. Agustus/*August*	94,77	111,63	85,56
09. September/*September*	93,72	112,51	84,55
10. Oktober/*October*	93,60	113,13	85,87
11. November/*November*	94,82	109,80	86,14
12. Desember/*December*	94,13	109,54	84,41

Catatan/Note:
- NTP-P: Nilai Tukar Petani Subsektor Tanaman Pangan/*Food Crops Farmer Terms of Trade Subsector*
- NTP-H: Nilai Tukar Petani Subsektor Hortikultura/*Horticulture Farmer Terms of Trade Subsector*
- NTP-R: Nilai Tukar Petani Subsektor Perkebunan Rakyat/*Estate Crops Farmer Terms of Trade Subsector*
- NTP-T: Nilai Tukar Petani Subsektor Peternakan/*Animal Husbandry Farmer Terms of Trade Subsector*
- NTN-P: Nilai Tukar Petani Subsektor Perikanan/Budidaya/*Fisher/Aquaculture Farmer Terms of Trade Subsector*

Sumber: Badan Pusat Statistik Provinsi Kepulauan Bangka Belitung
Source: BPS-Statistics of Kepulauan Bangka Belitung Province

Tabel / *Table* 10.2.10 **Nilai Tukar Petani (NTP) Provinsi Kepulauan Bangka Belitung, 2014-2018**
Farmers' Terms of Trade (NTP) in Kepulauan Bangka Belitung Province, 2014-2018

Tahun/Bulan *Year/Month*	**2014**	**2015**	**2016**	**2017**	**2018**
(1)	(2)	(3)	(4)	(5)	(6)
01. Januari/*January*	99,95	101,40	103,19	101,01	90,15
02. Februari/*February*	100,03	99,40	102,96	101,38	89,44
03. Maret/*March*	100,57	100,13	104,28	101,85	88,30
04. April/*April*	100,35	100,46	104,70	103,65	86,87
05. Mei/*May*	100,84	100,11	104,82	103,21	88,30
06. Juni/*June*	100,93	100,58	106,00	103,74	86,85
07. Juli/*July*	100,02	101,75	106,79	102,01	86,22
08. Agustus/*August*	99,05	102,47	106,57	100,69	85,56
09. September/*September*	99,55	103,54	105,55	100,58	84,55
10. Oktober/*October*	100,31	103,42	104,73	99,56	85,87
11. November/*November*	101,32	103,07	103,94	98,58	86,14
12. Desember/*December*	100,99	102,26	102,92	99,84	84,41

Sumber: Badan Pusat Statistik Provinsi Kepulauan Bangka Belitung
Source: BPS-Statistics of Kepulauan Bangka Belitung Province

BAB/*CHAPTER*

11

PENGELUARAN KONSUMSI
CONSUMPTION EXPENDITURE

Pengeluaran rata-rata perkapita sebulan
Average Expenditure per Capita per Month

PENJELASAN TEKNIS

1. Data pengeluaran penduduk menurut jenis pengeluaran diperoleh dari Survei Sosial Ekonomi Nasional (Susenas).
2. Data konsumsi/pengeluaran yang dikumpulkan pada Susenas dibagi menjadi dua kelompok, yaitu konsumsi makanan dan bukan makanan.
3. Konsumsi/pengeluaran makanan dirinci menjadi 215 komoditi, masing-masing dikumpulkan data kuantitas dan nilainya.
4. Untuk konsumsi bukan makanan, pada umumnya yang dikumpulkan hanya data nilainya, kecuali untuk beberapa jenis pengeluaran tertentu, seperti penggunaan listrik, air, gas, dan bahan bakar minyak (BBM) yang juga dikumpulkan kuantitasnya.
5. Angka Kecukupan Kalori dan Protein penduduk Indonesia per Kapita sehari berdasarkan Widyakarya Nasional Pangan dan Gizi X tahun 2013, yaitu 2.150 Kkal dan 57 gram.
6. Tingkat Kecukupan Kalori dan Protein adalah salah satu indikator yang dapat digunakan untuk mengukur tingkat kesejahteraan penduduk.

TECHNICAL NOTES

1. *The data on consumer expenditure according to type of expenditure are obtained from the National Socio Economic Survey.*
2. *Data of consumption/expenditure collected in Susenas are divided into two groups, namely food and non-food consumption.*
3. *Consumption/expenditure on food covers 215 commodities, both quantity data and values are collected.*
4. F*or consumption of non-food, the data collected in general are only their values, except for certain types of expenditure, such as electricity, water, gas, and fuel, which are also collected for their quantity data.*
5. Calories and Protein Adequacy Score Indonesian population per capita daily based on Widyakarya National Food and Nutrition X in 2013, which is 2,150 kcal and 57 grams.
6. Calories and Protein adequacy level is one of the indicators that can be used to measure the level of welfare of the population.

ULASAN

Secara mikro, konsumsi barang atau jasa terkait langsung dengan utilitas. Pada dasarnya, semakin banyak konsumsi, kian tinggi utilitas yang didapat. Akan tetapi, pengeluaran konsumsi seseorang dibatasi oleh anggaran belanja atau pendapatan per kapita.

Pada tahun 2018, rata-rata pengeluaran per kapita warga Provinsi Kepulauan Bangka Belitung sekitar Rp1,4 juta dalam satu bulan. Namun, warga perkotaan merogoh kocek lebih tinggi dibanding warga di desa. Rata-rata belanja warga perkotaan mendekati Rp1,6 juta, sedangkan di perdesaan hanya Rp1,2 juta. Perbedaan mencolok terlihat untuk kelompok pengeluaran makanan dan minuman jadi serta untuk kelompok perumahan, bahan bakar, penerangan, air.

Adapun konsumsi kalori dan protein di Bangka Belitung terbilang cukup. Setiap warga rata-rata mengonsumsi 2.137,9 Kkal sehari dan 64,25 gram protein sehari. Padi-padian dan makanan/minuman jadi merupakan sumber utama konsumsi kalori baik di Perkotaan maupun di perdesaaan. Sama halnya dengan sumber protein warga perkotaan utamanya berasal dari kedua kelompok yang sama. Sementara untuk warga perdesaan, sumber protein terbanyak berasal dari padi-padian dan ikan.

DESCRIPTION

Micro-consumption of goods or services is directly related to utilities. Basically, more is better than less. However, expenditure is limited by the budget or per capita income.

In 2018, the average per capita population of the Bangka Belitung Islands Province is around Rp1.4 million per month. However, the spending of urban is more than the rural. The average urban expenditure is around Rp1.6 million, while in rural areas it is only Rp1.2 million. Interesting differences can be seen for food and beverage groups for Housing and household facility groups.

Whereas calorie and protein consumption in Bangka Belitung is quite sufficient. Each area consumes 2,137.9 Kcal a day and 64.25 grams of protein per day. The Cereals and the prepared food and beverages are the main source of calorie consumption both in cities and rural areas. The same is true for protein sources. While for rural, the majority of protein sources come from cereals and fish.

Gambar/*Figure* 11.1
Perkembangan Rata-Rata Pengeluaran per Kapita Sebulan Makanan dan Nonmakanan di Kepulauan Bangka Belitung (rupiah), 2014-2018
Trend of Average Expenditure per Capita per Month by Commodity Group in Kepulauan Bangka Belitung Province (rupiahs), 2014-2018

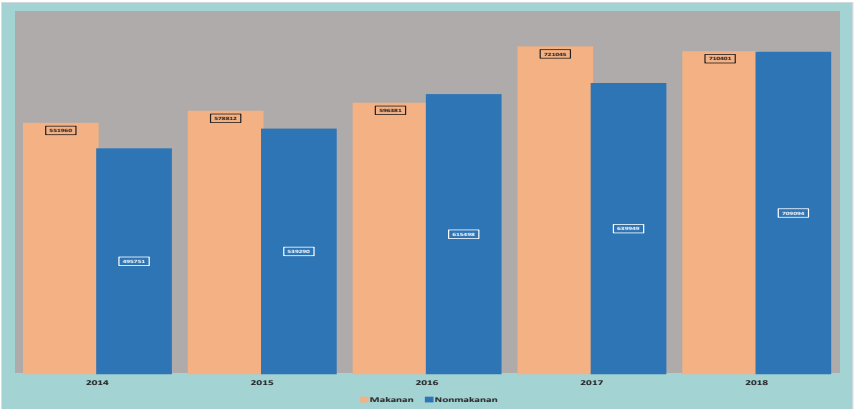

Sumber: Badan Pusat Statistik Kep. Bangka Belitung
Source: BPS-Statistics of Kepulauan Bangka Belitung Province

Gambar/*Figure* 11.2
Distribusi Persentase Pengeluaran per Kapita Sebulan Menurut Kelompok Makanan di Provinsi Kepulauan Bangka Belitung (persen), 2018
Percentage Distribution of Expenditure per Capita per Month by Food Group in Kepulauan Bangka Belitung Province (percent), 2018

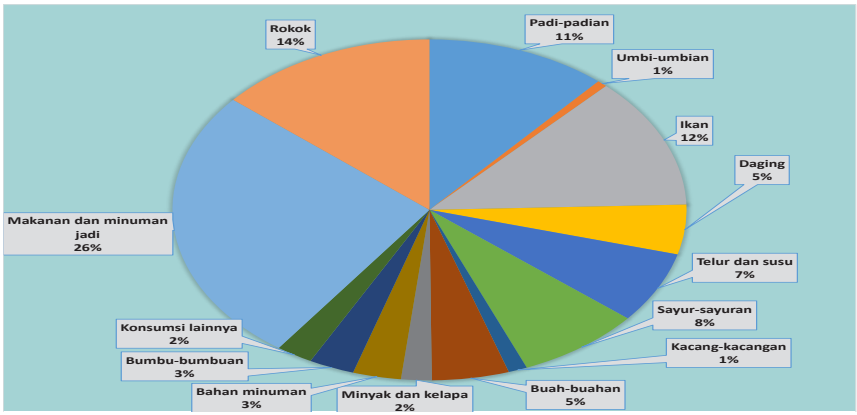

Sumber: Badan Pusat Statistik Kep. Bangka Belitung
Source: BPS-Statistics of Kepulauan Bangka Belitung Province

Tabel / *Table* 11.1 **Persentase Penduduk Menurut Golongan Pengeluaran per Kapita Sebulan di Provinsi Kepulauan Bangka Belitung (persen), 2018**
Percentage of Population by Expenditure per Capita per Month in Kepulauan Bangka Belitung Province (percent), 2018

Golongan Pengeluaran *Expenditure Class*	Persentase Penduduk *Percentage of Population*		
	Perkotaan *Urban*	Perdesaan *Rural*	Perkotaan + Perdesaan *Urban + Rural*
(1)	(2)	(3)	(4)
< 400 000	0,02	0,47	0,23
400 000 - 499 999	0,28	1,00	0,62
500 000 - 599 999	2,34	4,29	3,25
600 000 - 749 999	6,52	8,94	7,64
750 000 - 999 999	19,83	28,72	23,95
1 000 000 - 1 249 999	15,86	21,65	18,54
1 250 000 - 1 499 999	14,66	13,37	14,06
≥ 1 500 000	40,49	21,56	31,71
Jumlah/*Total*	**100,00**	**100,00**	**100,00**

Sumber: Badan Pusat Statistik Provinsi Kepulauan Bangka Belitung
Source: Statistics of Kepulauan Bangka Belitung Province

Tabel / *Table* 11.2 **Pengeluaran Rata-Rata per Kapita Sebulan Menurut Golongan Pengeluaran dan Kelompok Barang di Provinsi Kepulauan Bangka Belitung (rupiah), 2018**
Average Expenditure per Capita per Month by Expenditure Class and Commodity Group in Kepulauan Bangka Belitung Province (rupiahs), 2018

Golongan Pengeluaran *Expenditure Class*		Kelompok Barang *Commodity Group*		
		Makanan *Food*	Bukan Makanan *Non Food*	Jumlah *Total*
(1)		(2)	(3)	(4)
< 400 000		279 926	87 849	367 775
400 000 - 499 999		271 818	194 384	466 202
500 000 - 599 999		326 005	230 593	556 598
600 000 - 749 999		407 165	279 471	686 636
750 000 - 999 999		515 358	364 066	879 424
1 000 000 - 1 249 999		630 456	492 227	1 122 683
1 250 000 - 1 499 999		732 539	630 896	1 363 433
≥ 1 500 000		1 018 501	1 297 847	2 316 348
Rata-rata per Kapita/*Average per Capita*	**2018**	**710 401**	**709 094**	**1 419 495**
	2017	**721 045**	**639 949**	**1 360 994**
	2016	**596 381**	**615 498**	**1 211 879**
	2015	**578 812**	**539 290**	**1 118 101**
	2014	**551 960**	**495 751**	**1 047 711**

Sumber: Badan Pusat Statistik Provinsi Kepulauan Bangka Belitung
Source: Statistics of Kepulauan Bangka Belitung Province

Tabel 11.3 / ***Table***

Pengeluaran Rata-Rata per Kapita Sebulan Menurut Golongan Pengeluaran dan Daerah di Provinsi Kepulauan Bangka Belitung (rupiah), 2018

Average Expenditure per Capita per Month by Expenditure Class and Region in Kepulauan Bangka Belitung Province (rupiahs), 2018

Golongan Pengeluaran *Expenditure Class*		**Daerah** *Region*		
		Perkotaan *Urban*	**Perdesaan** *Rural*	**Perkotaan+ Perdesaan** *Urban+Rural*
(1)		(2)	(3)	(4)
< 400 000		312 861	370 017	367 775
400 000 - 499 999		468 723	465 376	466 202
500 000 - 599 999		551 202	560 014	556 598
600 000 - 749 999		690 535	683 341	686 636
750 000 - 999 999		885 723	874 382	879 424
1 000 000 - 1 249 999		1 121 399	1 123 773	1 122 683
1 250 000 - 1 499 999		1 366 813	1 359 135	1 363 433
≥ 1 500 000		2 427 065	2 075 135	2 316 348
Rata-rata per Kapita/*Average per Capita*	**2018**	**1 595 897**	**1 214 930**	**1 419 495**
	2017	**1 580 689**	**1 120 353**	**1 360 994**
	2016	**1 355 801**	**1 064 347**	**1 211 879**
	2015	**1 219 977**	**1 019 252**	**1 118 101**
	2014	**1 171 141**	**928 068**	**1 047 711**

Sumber: Badan Pusat Statistik Provinsi Kepulauan Bangka Belitung
Source: Statistics of Kepulauan Bangka Belitung Province

Tabel 11.4 / ***Table***

Pengeluaran Rata-Rata per Kapita Sebulan Menurut Kelompok Makanan di Provinsi Kepulauan Bangka Belitung (rupiah), 2018
Average Expenditure per Capita per Month by Food Group in Kepulauan Bangka Belitung Province (rupiahs), 2018

Kelompok Makanan *Food Group*		**Perkotaan** *Urban*	**Perdesaan** *Rural*	**Perkotaan+ Perdesaan** *Urban+Rural*
(1)		(2)	(3)	(4)
Padi-padian/*Cereals*		71 908	91 589	81 021
Umbi-umbian/*Tubers*		5 564	3 549	4 631
Ikan/*Fish*		98 124	77 173	88 423
Daging/*Meat*		37 358	28 917	33 449
Telur dan susu/*Eggs and milk*		55 395	39 656	48 107
Sayur-sayuran/*Vegetables*		57 622	53 421	55 677
Kacang-kacangan/*Legumes*		9 125	7 556	8 399
Buah-buahan/*Fruits*		39 554	28 630	34 496
Minyak dan kelapa/*Oil and coconut*		13 370	13 871	13 602
Bahan minuman/*Beverage stuffs*		20 885	22 331	21 554
Bumbu-bumbuan/*Spices*		19 501	21 216	20 295
Konsumsi lainnya *Miscellaneous food items*		15 748	17 140	16 393
Makanan dan minuman jadi *Prepared food and beverages*		215 151	152 412	186 100
Rokok/*Cigarette*		98 314	98 184	98 254
Jumlah/*Total*	**2018**	**757 619**	**655 645**	**710 401**
	2017	**784 862**	**651 143**	**721 047**
	2016	**633 225**	**588 613**	**596 318**
	2015	**606 905**	**551 553**	**578 812**
	2014	**590 024**	**515 064**	**551 960**

Sumber: Badan Pusat Statistik Provinsi Kepulauan Bangka Belitung
Source: Statistics of Kepulauan Bangka Belitung Province

Tabel / *Table* 11.5 **Pengeluaran Rata-Rata per Kapita Sebulan Menurut Kelompok Bukan Makanan di Provinsi Kepulauan Bangka Belitung (rupiah), 2018**
Average Expenditure per Capita per Month by Non Food Group in Kepulauan Bangka Belitung Province (rupiahs), 2018

Kelompok Bukan Makanan *Non Food Group*		**Perkotaan** *Urban*	**Perdesaan** *Rural*	**Perkotaan+ Perdesaan** *Urban+Rural*
(1)		(2)	(3)	(4)
Perumahan, bahan bakar, penerangan, air *Housing and household facility*		438 380	303 459	375 907
Aneka barang dan jasa*/Goods and services*		180 563	108 383	147 141
a. Biaya pendidikan*/Education cost*		41.527	24.591	33.685
b. Biaya kesehatan*/Health cost*		37.866	23.378	31.157
Pakaian, alas kaki, dan tutup kepala *Clothing, footwear, and headgear*		46 942	40 167	43 805
Barang yang tahan lama/*Durable goods*		100 761	62 089	82 854
Pajak, pungutan, dan asuransi *Taxes and insurances*		51 921	32 735	43 037
Keperluan pesta dan upacara *Parties and ceremonies*		19 712	12 452	16 350
Jumlah/*Total*	**2018**	**838 279**	**559 285**	**709 094**
	2017	**875 316**	**514 590**	**703 159**
	2016	**722 576**	**505 734**	**615 498**
	2015	**613 072**	**467 700**	**539 290**
	2014	**581 117**	**413 004**	**495 751**

Sumber: Badan Pusat Statistik Provinsi Kepulauan Bangka Belitung
Source: Statistics of Kepulauan Bangka Belitung Province

Tabel / *Table* 11.6 **Rata-Rata Konsumi Kalori per Kapita Sehari (Kkal) Menurut Kelompok Makanan dan Daerah Tempat Tinggal di Provinsi Kepulauan Bangka Belitung (rupiah), Maret 2018**
Average per Capita Consumption Calories a day (Kcal) According to Food Group and Region in Kepulauan Bangka Belitung (rupiahs), March 2018

Kelompok Makanan *Food Group*		**Perkotaan** *Urban*	**Perdesaan** *Rural*	**Perkotaan+ Perdesaan** *Urban+Rural*
(1)		(2)	(3)	(4)
Padi-padian/*Cereals*		746,66	920,93	827,36
Umbi-umbian/T*ubers*		33,71	32,67	33,23
Ikan/*Fish*		84,99	80,23	82,78
Daging/*Meat*		99,06	75,45	88,13
Telur dan susu/*Eggs and milk*		90,96	71,24	81,83
Sayur-sayuran/*Vegetables*		30,94	31,97	31,42
Kacang-kacangan/*Legumes*		31,90	23,95	28,22
Buah-buahan/*Fruits*		50,76	42,96	47,15
Minyak dan kelapa/*Oil and coconut*		247,56	251,28	249,29
Bahan minuman/*Beverage stuffs*		114,21	127,14	120,19
Bumbu-bumbuan/*Spices*		20,03	24,02	21,88
Konsumsi lainnya *Miscellaneous food items*		74,58	78,85	76,54
Makanan dan minuman jadi *Prepared food and beverages*		478,30	417,01	449,92
Jumlah/*Total*	**2018**	**2 103,66**	**2 177,70**	**2 137,94**
	2017	**2 135,91**	**2 196,81**	**2 164,97**
	2016	**2 022,72**	**2 098,25**	**2 060,02**
	2015	**2 069,69**	**2 079,26**	**2 074,55**
	2014	**1 744,91**	**1 878,56**	**1 812,78**

Sumber: Badan Pusat Statistik Provinsi Kepulauan Bangka Belitung
Source: Statistics of Kepulauan Bangka Belitung Province

Tabel / *Table* 11.7 **Rata-Rata Konsumi Protein per Kapita Sehari (gram) Menurut Kelompok Makanan dan Daerah Tempat Tinggal di Provinsi Kepulauan Bangka Belitung, Maret 2018**
Average per Capita Consumption Protein Daily (gram) According to Food Group and Region in Kepulauan Bangka Belitung Province, March 2018

Kelompok Makanan *Food Group*		**Perkotaan** *Urban*	**Perdesaan** *Rural*	**Perkotaan+ Perdesaan** *Urban+Rural*
(1)		(2)	(3)	(4)
Padi-padian/*Cereals*		17,61	21,67	19,49
Umbi-umbian/T*ubers*		0,27	0,25	0,26
Ikan/*Fish*		13,93	12,94	13,47
Daging/*Meat*		6,10	4,66	5,43
Telur dan susu/*Eggs and milk*		4,83	3,58	4,25
Sayur-sayuran/*Vegetables*		1,95	2,07	2,0
Kacang-kacangan/*Legumes*		3,17	2,39	2,81
Buah-buahan/*Fruits*		0,61	0,49	0,55
Minyak dan kelapa/*Oil and coconut*		0,08	0,13	0,10
Bahan minuman/*Beverage stuffs*		0,93	0,94	0,93
Bumbu-bumbuan/*Spicessss*		0,97	1,17	1,06
Konsumsi lainnya *Miscellaneous food items*		1,49	1,65	1,57
Makanan dan minuman jadi *Prepared food and beverages*		14,21	10,10	12,33
Jumlah/*Total*	**2018**	**66,15**	**62,04**	**64,25**
	2017	**66,58**	**65,84**	**65,26**
	2016	**60,16**	**58,07**	**59,13**
	2015	**62,31**	**58,54**	**60,39**
	2014	**54,42**	**55,99**	**55,22**

Sumber: Badan Pusat Statistik Provinsi Kepulauan Bangka Belitung
Source: Statistics of Kepulauan Bangka Belitung Province

BAB/*CHAPTER*

12

PRODUK DOMESTIK REGIONAL BRUTO

DOMESTIC REGIONAL GROSS PRODUCT

4,45%

PEREKONOMIAN **2018** TUMBUH MELAMBAT

The Economics grows slower in 2018



PENJELASAN TEKNIS

1. Penghitungan statistik neraca nasional mengikuti buku petunjuk yang diterbitkan oleh Perserikatan Bangsa Bangsa (PBB) dikenal sebagai Sistem Neraca Nasional (SNN). SNN adalah rekomendasi internasional tentang bagaimana menyusun ukuran aktivitas ekonomi yang sesuai dengan standar neraca baku yang didasarkan pada prinsip-prinsip ekonomi. Rekomendasi yang dimaksud dinyatakan dalam sekumpulan konsep, definisi, klasifikasi, dan aturan neraca yang disepakati secara internasional dalam mengukur indikator tertentu seperti Produk Domestik Regional Bruto (PDRB). Salah satu bentuk adaptasi pencatatan statistik nasional adalah melakukan perubahan tahun dasar PDRB dari tahun 2000 ke 2010. Perubahan tahun dasar PDRB dilakukan seiring dengan mengadopsi rekomendasi PBB yang tertuang dalam Sistem Neraca Nasional 2008 (SNN 2008).

2. Produk Domestik Regional Bruto pada tingkat regional (provinsi) menggambarkan kemampuan suatu wilayah untuk menciptakan nilai tambah pada suatu waktu tertentu. Untuk menyusun PDRB digunakan 2 pendekatan, yaitu lapangan usaha dan pengeluaran. Keduanya menyajikan komposisi

TECHNICAL NOTES

1. *Method used to estimate national accounts statistics is based on the standard guidelines formed by United Nation known as System of National Accounts (SNA). SNA is the internationally agreed standard set of recommendations on how to compile measures of economic activity in accordance with strict accounting conventions based on economic principles. The recommendations are expressed in term of a set of concepts, definitions, classifications and accounting rules that comprise the internationally agreed standard for measuring indicators such as Gross Regional Domestic Product (GDP). One of the improvement in the national statistical system is to rebase GRDP form base year 2000 to 2010 in order to capture current economic condition. It is in line with the United Nations (UN) recommendation on 2008 SNA.*

2. *The basic measure of the value added arising from economic activity is known as Gross Regional Domestic Product (GRDP) at the regional level (provinces/ regencies/municipalities). To compile these statistics, two approaches have been used, i.e. "production approach" and*

data nilai tambah dirinci menurut sumber kegiatan ekonomi (lapangan usaha) dan menurut komponen penggunaannya. PDRB dari sisi lapangan usaha merupakan penjumlahan seluruh komponen nilai tambah bruto yang mampu diciptakan oleh sektor ekonomi atas berbagai aktivitas produksinya. Sedangkan dari sisi pengeluaran menjelaskan tentang penggunaan dari nilai tambah tersebut.

"expenditure approach". The first approach is to measure value added produced by various kinds of economic activities, while the second approach is to measure final uses of the country's output. In other words, GRDP is the sum of total value added produced by all economic industries (activities) and the way of using it.

3. PDRB menurut lapangan usaha mengalami perubahan klasifikasi dari 9 lapangan usaha menjadi 17 lapangan usaha. PDRB menurut lapangan usaha dirinci menurut total nilai tambah dari seluruh sektor ekonomi yang mencakup lapangan usaha Pertanian, Kehutanan, dan Perikanan; Pertambangan dan Penggalian; Industri Pengolahan; Pengadaan Listrik dan Gas; Pengadaan Air, Pengelolaan Sampah, Limbah dan Daur Ulang; Konstruksi; Perdagangan Besar dan Eceran, Reparasi Mobil dan Sepeda Motor; Transportasi dan Pergudangan; Penyediaan Akomodasi dan Makan Minum; Informasi dan Komunikasi; Jasa Keuangan dan Asuransi; Real Estat; Jasa Perusahaan; Administrasi Pemerintahan, Pertahanan dan Jaminan Sosial Wajib; Jasa Pendidikan; Jasa Kesehatan dan Kegiatan Sosial; dan Jasa lainnya.

3. GRDP by industry classification changes from 9 sectors to 17 industries. GRDP by industry is classified by types of economic activities such as Agriculture, Forestryand Fishing; Mining and Quarrying; Manufacturing; Electricity and Gas; Water supply, Sewerage, Waste Management and Remediation Activities; Construction; Wholesale and Retail Trade; Repair of Motor Vehicles and Motorcycles; Transportation and Storage; Accommodation and Food Service Activities; Information and Communication; Financial and Insurance Activities; Real Estate Activities; Business Activities; Public Administration; Defence and Compulsory Social Security; Education; Human Health and Social Work Activities; and Other Services Activities.

4. PDRB menurut pengeluaran mengalami perubahan klasifikasi dimana pengeluaran konsumsi Lembaga Non Profit yang Melayani Rumah Tangga (LNPRT) yang sebelumnya termasuk bagian dari pengeluaran konsumsi rumah tangga menjadi komponen terpisah. Sehingga klasifikasi PDRB menurut pengeluaran dirinci menjadi 7 komponen yaitu komponen pengeluaran konsumsi rumah tangga, pengeluaran konsumsi LNPRT, pengeluaran konsumsi pemerintah, pembentukan modal tetap bruto, perubahan inventori, ekspor barang dan jasa, dan impor barang dan jasa.

4. GRDP by expenditure classification changes where consumption expenditure Non-profit Institutions Serving Households (NPISH) previously included as part of household consumption expenditure is taken out into separate component. So that, GRDP by type of expenditures is classified into: household consumption expenditure, NPISH consumption expenditure, government consumption expenditure, gross fixed capital formation, changes in inventories, exports of goods and services, and imports of goods and services.

5. Pengeluaran konsumsi rumah tangga mencakup berbagai pengeluaran konsumsi akhir rumah tangga atas barang dan jasa untuk memenuhi kebutuhan individu ataupun kelompok secara langsung. Pengeluaran rumah tangga di sini mencakup makanan dan minuman selain restoran; pakaian, alas kaki dan jasa perawatannya; perumahan dan perlengkapan rumah tangga; kesehatan dan pendidikan; transportasi dan komunikasi; restoran dan hotel serta lainnya.

5. Household consumption expenditures consist of expenditures incurred by households, which are used for both individual or collective needs. Household consumptions are classified into food and beverages other than restaurants; clothing , footwear, and related maintenance services; housing and household equipment; health and education; transport and communication; restaurants and hotels;

6. Pengeluaran Konsumsi Pemerintah terdiri dari Pengeluaran Konsumsi Individu dan Pengeluaran Konsumsi Kolektif. Barang dan

6. Government consumption expenditure consists of Individual Consumption Expenditure and Collective Consumption

jasa individu merupakan barang dan jasa privat, dimana ciri-ciri barang privat adalah a) *Scarcity,* yaitu ada kelangkaan/ keterbatasan dalam jumlah; b) *Excludable consumption*, yaitu konsumsi suatu barang dapat dibatasi hanya pada mereka yang memenuhi persyaratan tertentu (biasanya harga); c) R*ivalrous competition*, yaitu konsumsi oleh satu konsumen akan mengurangi atau menghilangkan kesempatan pihak lain untuk melakukan hal serupa. Contoh barang dan jasa yang dihasilkan pemerintah dan tergolong sebagai barang dan jasa individu adalah jasa pelayanan kesehatan pemerintah di rumah sakit/puskesmas dan jasa pendidikan di sekolah/universitas negeri. Sedangkan barang dan jasa kolektif ekuivalen dengan barang publik yang memiliki ciri a) Non rivalry, yaitu penggunaan satu konsumen terhadap suatu barang tidak mengurangi kesempatan konsumen lain untuk juga mengkonsumsi barang tersebut; b) Non excludable, yaitu apabila suatu barang publik tersedia, maka tidak ada yang dapat menghalangi siapapun untuk memperoleh manfaat dari barang tersebut atau dengan kata lain setiap orang memiliki akses ke barang tersebut. Contoh barang dan jasa yang dihasilkan pemerintah dan tergolong sebagai barang dan jasa kolektif

Expenditure. Individual goods and services are private goods and services, which the characteristics of private goods is a) Scarcity, that there is a scarcity/limited in number; b) Excludable consumption, the consumption of goods can be limited only to those who meet certain requirements (usually the price); c) Rivalrous competition, ie consumption by the consumer will reduce or eliminate the chance of another party to do so. Examples of goods and services produced by government and classified as goods and services of individuals is the government health services in hospitals/health centers and education services in schools/universities. Collective goods and services equivalent to public goods characterized by a) Non-rivalry, namely the use of a consumer for an item does not reduce the chance of another consumer to also consume goods; b)Non-excludable, i.e. when a public good available, then nothing can hinder anyone to benefit from the goods or in other words everyone has access to the goods. Examples of goods and services produced by government and classified as collective goods and services is carried military defense services and the police's security.

adalah jasa pertahanan yang dilakukan TNI dan keamanan yang dilakukan kepolisian.

7. Pembentukan Modal Tetap Bruto (PMTB) mencakup pengadaan, pembuatan, dan pembelian barang modal. Barang modal dimaksud adalah barang-barang yang digunakan untuk proses produksi, tahan lama atau yang mempunyai umur pemakaian lebih dari satu tahun seperti bangunan, mesin-mesin dan alat angkutan. Termasuk pula di sini perbaikan besar (berat) yang sifatnya memperpanjang umur atau mengubah bentuk atau kapasitas barang modal tersebut. Pengeluaran barang modal untuk keperluan militer juga dicakup sebagai PMTB. Klasifikasi komponen PMTB dibagi menjadi 6 sub komponen yaitu Konstruksi; Mesin dan Peralatan; Kendaraan; Peralatan Lainnya; *Cultivated Biological Resources* (CBR) dan Produk Kekayaan Intelektual.

7. *Gross Fixed Capital Formation (GFCF) includes procurement, manufacture, and the purchase of capital goods. Capital goods are goods which are used for the production process, durable or have a service life of more than one year such as buildings, machinery, and transportation equipment. Including here: huge improvement that are to extend the life or changing the shape or the capacity of the capital goods. Capital expenditures for military purposes are also covered as GFCF. GFCF component are classified into six subcomponents: Construction; Machinery and Equipment; vehicle; Other equipment; Cultivated Biological Resources (CBR) and Intellectual Property Product.*

8. Ekspor barang dan jasa merupakan transaksi perdagangan barang dan jasa dari penduduk (residen) ke bukan penduduk (nonresiden). Impor barang dan jasa adalah transaksi perdagangan dari bukan penduduk ke penduduk. Ekspor atau impor

8. *Exports of goods and services consist of transactions of goods and services from residents to non-residents.Imports of goods and services consist of transaction of goods and services from non-residents to residents. Exports and imports of goods occur when*

barang terjadi pada saat terjadi perubahan hak kepemilikan barang antara penduduk dengan bukan penduduk (dengan atau tanpa perpindahan fisik barang tersebut). Pada PDBR dengan tahun dasar 2010, ekspor dan impor barang dirinci menjadi nonmigas dan migas.

there are changes in ownership of goods between residents and nonresidents (with or without physical movements of goods across frontiers). On the GRDP at 2010 basic year, exports and imports of goods specified into non oil and gas and oil and gas.

9. Produk Domestik Regional Bruto maupun agregat turunannya disajikan dalam 2 (dua) versi penilaian, yaitu atas dasar "harga berlaku" dan atas dasar "harga konstan". Disebut sebagai harga berlaku karena seluruh agregat dinilai dengan menggunakan harga pada tahun berjalan, sedangkan harga konstan penilaiannya didasarkan kepada harga satu tahun dasar tertentu, dalam publikasi ini digunakan harga tahun 2010.

9. GRDP and its aggregations are presented in two forms: at current market prices and at constant base year market prices. In presenting current market prices, all aggregates are valued at current market prices, while base year constant market prices are shown by valuing all aggregates at fixed base year prices. Year of 2010 is used as the base year in this publication.

10. Laju pertumbuhan PDRB diperoleh dari perhitungan PDRB atas dasar harga konstan. Cara mengukurnya dengan mengurangi nilai PRDB pada tahun ke-n terhadap nilai pada tahun ke n-1 (tahun sebelumnya), dibagi dengan nilai pada tahun ke n-1, dikalikan dengan 100 persen. Laju pertumbuhan menunjukkan perkembangan agregat pendapatan dari satu waktu tertentu terhadap waktu sebelumnya.

10. Growth rate of Gross Regional Domestic Product is derived from GRDP at constant market prices. It is obtained by subtracting the value of GRDP year n with the value of GRDP year n-1, divided by the value of GRDP year n-1 then multiplied by 100 percent. The growth rate of GRDP explains the income growth during the given period.

ULASAN

Performa ekonomi wilayah pada umumnya digambarkan oleh PDRB. Struktur PDRB nominal menggambarkan sebaran ekonomi yang dapat diukur berdasarkan lapangan usaha atau penggunaannya. Sementara pertumbuhan ekonomi terlihat dari PDRB riil.

Pada tahun 2018, PDRB Provinsi Kepulauan Bangka Belitung mencapai Rp73 triliun. Hampir seperlima PDRB Bangka Belitung berasal dari Industri pengolahan. Pengolahan logam dasar (Timah) dan pengolahan minyak nabati (CPO) mendominasi industri pengolahan Bangka Belitung.

Adapun pertumbuhan ekonomi tahun 2018 sebesar 4,45 persen, sedikit melambat dibanding tahun sebelumnya. Pertambangan dan penggalian mengalami kontraksi, Industri pengolahan dan Perdagangan mengalami perlambatan. Sebaliknya, pertanian mengalami percepatan pertumbuhan setelah kontraksi pada tahun sebelumnya.

DESCRIPTION

Regional economic performance is generally described by GRDP. The nominal GRDP structure describes the economic distribution that can be measured by industry or expenditure. While economic growth can be seen from real GDP.

In 2018, the Bangka Belitung Islands Province GRDP reached Rp. 73 trillion. Nearly one-fifth of Bangka Belitung's GRDP comes from manufacturing. Processing of base metal (Tin) and processing of vegetable oil (CPO) dominates the processing industry of Bangka Belitung.

The economic growth in 2018 was 4.45 percent, slightly slowing compared to the previous year. Mining and excavation contracted, the manufacturing and trade slow down. Conversely, agriculture experienced accelerated growth after a contraction in the previous year.

Gambar/*Figure* 12.1
PDRB Atas Dasar Harga Berlaku dan Harga Konstan (2010=100)
Provinsi Kepulauan Bangka Belitung (miliar rupiah), 2014-2018
GRDP at Current and Constant Market Prices (2010=100)
Kepulauan Bangka Belitung Province (billion rupiahs), 2014-2018

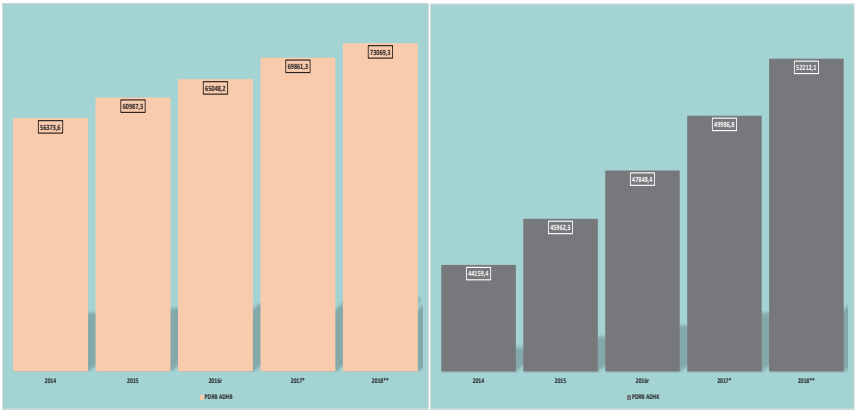

Sumber: Badan Pusat Statistik Kep. Bangka Belitung
Source: BPS-Statistics of Kepulauan Bangka Belitung Province

Gambar/*Figure* 12.2
Laju Pertumbuhan PDRB Atas Dasar Harga Konstan 2010
Provinsi Kepulauan Bangka Belitung (persen), 2014-2018
Growth Rate of GRDP at 2010 Constant Market Prices
in Kepulauan Bangka Belitung Province (percent), 2014-2018

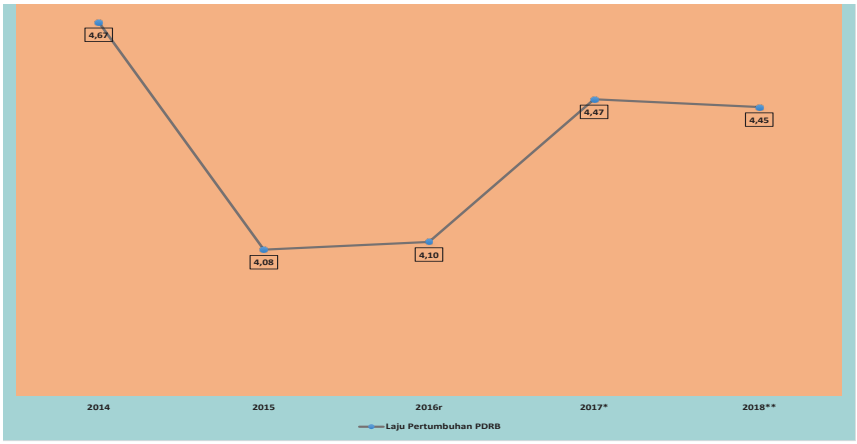

Sumber: Badan Pusat Statistik Kep. Bangka Belitung
Source: BPS-Statistics of Kepulauan Bangka Belitung Province

Tabel / *Table* 12.1.1 **PDRB Atas Dasar Harga Berlaku Menurut Lapangan Usaha (miliar rupiah), 2014-2018**
GRDP at Current Market Prices by Industry (billion rupiahs), 2014-2018

Lapangan Usaha/*Industry*	2014	2015	2016[r]	2017[*]	2018[**]
(1)	(2)	(3)	(4)	(5)	(6)
A. Pertanian, Kehutanan, dan Perikanan *Agriculture, Forestry, and Fishing*	10 836,6	12 060,4	13 117,2	13 135,7	13 159,6
B. Pertambangan dan Penggalian *Mining and Quarrying*	7 622,8	7 735,4	7 743,3	8 182,0	7 741,5
C. Industri Pengolahan/*Manufacturing*	12 877,3	12 888,4	13 074,1	14 238,0	15 078,7
D. Pengadaan Listrik dan Gas *Electricity and Gas*	42,6	51,1	66,6	79,4	86,8
E. Pengadaan Air, Pengelolaan Sampah, Limbah, dan Daur Ulang *Water Supply, Sewerage, Waste Management, and Remediation Activities*	10,4	12,0	13,2	15,0	14,8
F. Konstruksi/*Construction*	4 712,4	5 264,2	5 753,8	6 371,9	7 110,4
G. Perdagangan Besar dan Eceran; Reparasi Mobil dan Sepeda Motor *Wholesale and Retail Trade; Repair of Motor Vehicles and Motorcycles*	7 613,5	8 634,3	9 621,6	10 840,5	11 471,2
H. Transportasi dan Pergudangan *Transportation and Storage*	2 125,6	2 461,8	2 642,1	2 900,1	3 104,7
I. Penyediaan Akomodasi dan Makan Minum *Accomodation and Food Service Activities*	1 321,4	1 459,8	1 609,1	1 734,1	1 896,8
J. Informasi dan Komunikasi *Information and Communication*	849,1	941,7	1 034,0	1 135,4	1 254,8

Bersambung/*Continued*

Lanjutan Tabel/*Continued Table* ***12.1.1***

Lapangan Usaha/*Industry*	2014	2015	2016[r]	2017[*]	2018[**]
(1)	(2)	(3)	(4)	(5)	(6)
K. Jasa Keuangan dan Asuransi *Financial and Insurance Activities*	998,5	1 095,3	1 198,1	1 280,6	1 408,2
L. Real Estat/*Real Estate Activities*	1 823,4	1 964,7	2 104,5	2 281,2	2 517,5
M, N Jasa Perusahaan *Business Activities*	154,0	169,6	176,4	196,8	217,3
O. Administrasi Pemerintahan, Pertahanan, dan Jaminan Sosial Wajib *Public Administration and Defense, Compulsory Social Security*	3 025,6	3 471,6	3 781,6	4 116,3	4 372,1
P. Jasa Pendidikan *Education*	1 362,8	1 639,7	1 859,6	1 960,4	2 128,7
Q. Jasa Kesehatan dan Kegiatan Sosial *Human Health and Social Work Activities*	625,9	710,7	759,8	845,3	905,8
R,S,T,U Jasa Lainnya *Other Services Activities*	371,7	426,6	493,2	548,6	600,4
PRDB dengan Migas ***GRDP with Oil and Gas***	**56 373,6**	**60 987,3**	**65 048,2**	**69 861,3**	**73 069,3**

Catatan/*Notes :*
[r]) Angka Revisi / *Revision Figures*
[*]) Angka Sementara / *Preliminary Figures*
[**]) Angka Sangat Sementara / *Very Preliminary Figures*

Sumber: Badan Pusat Statistik Provinsi Kepulauan Bangka Belitung
Source: BPS-Statistics of Kepulauan Bangka Belitung Province

Tabel / *Table* 12.1.2 **PDRB Atas Dasar Harga Konstan 2010 Menurut Lapangan Usaha (miliar rupiah), 2014-2018**
GRDP at 2010 Constant Market Prices by Industry (billion rupiahs), 2014-2018

Lapangan Usaha/*Industry*	2014	2015	2016[r]	2017[*]	2018[**]
(1)	(2)	(3)	(4)	(5)	(6)
A. Pertanian, Kehutanan, dan Perikanan *Agriculture, Forestry, and Fishing*	8 254,4	8 743,5	9 123,2	9 090,0	9 588,9
B. Pertambangan dan Penggalian *Mining and Quarrying*	6 354,1	6 458,1	6 490,6	6 634,8	6 563,0
C. Industri Pengolahan *Manufacturing*	10 270,4	10 400,6	10 680,5	11 345,1	11 803,2
D. Pengadaan Listrik dan Gas *Electricity and Gas*	35,6	38,9	43,7	45,9	49,3
E. Pengadaan Air, Pengelolaan Sampah, Limbah, dan Daur Ulang *Water Supply, Sewerage, Waste Management, and Remediation Activities*	7,7	8,1	8,6	9,4	8,9
F. Konstruksi *Construction*	3 552,4	3 760,1	4 021,6	4 248,4	4 493,1
G. Perdagangan Besar dan Eceran; Reparasi Mobil dan Sepeda Motor *Wholesale and Retail Trade; Repair of Motor Vehicles and Motorcycles*	6 139,4	6 402,2	6 727,7	7 253,3	7 445,1
H. Transportasi dan Pergudangan *Transportation and Storage*	1 570,8	1 662,3	1 752,3	1 892,2	2 021,3
I. Penyediaan Akomodasi dan Makan Minum *Accomodation and Food Service Activities*	1 000,5	1 034,8	1 086,5	1 136,5	1 207,2
J. Informasi dan Komunikasi *Information and Communication*	790,9	849,0	926,9	1 002,8	1 110,3

Bersambung/*Continued*

Lanjutan Tabel/*Continued Table* ***12.1.2***

Lapangan Usaha/*Industry*	2014	2015	2016[r]	2017[*]	2018[**]
(1)	(2)	(3)	(4)	(5)	(6)
K. Jasa Keuangan dan Asuransi *Financial and Insurance Activities*	766,6	807,9	860,0	881,3	936,3
L. Real Estat/*Real Estate Activities*	1 403,9	1 442,0	1 494,6	1 572,1	1 702,5
M, N Jasa Perusahaan *Business Activities*	115,7	120,3	120,4	127,5	136,0
O. Administrasi Pemerintahan, Pertahanan, dan Jaminan Sosial Wajib *Public Administration and Defense, Compulsory Social Security*	2 149,8	2 337,1	2 478,7	2 604,2	2 843,2
P. Jasa Pendidikan *Education*	964,9	1 059,0	1 139,3	1 183,2	1 289,8
Q. Jasa Kesehatan dan Kegiatan Sosial *Human Health and Social Work Activities*	500,6	533,8	559,4	605,2	632,8
R,S,T,U Jasa Lainnya *Other Services Activities*	281,7	304,6	334,4	354,9	381,2
PRDB dengan Migas ***GRDP with Oil and Gas***	**44 159,4**	**45 962,3**	**47 848,4**	**49 986,8**	**52 212,1**

Catatan/*Notes :*
[r]) Angka Revisi / *Revision Figures*
[*]) Angka Sementara / *Preliminary Figures*
[**]) Angka Sangat Sementara / *Very Preliminary Figures*

Sumber: Badan Pusat Statistik Provinsi Kepulauan Bangka Belitung
Source: BPS-Statistics of Kepulauan Bangka Belitung Province

Tabel / *Table* 12.1.3 Distribusi Persentase PDRB Atas Dasar Harga Berlaku Menurut Lapangan Usaha dengan Migas (persen), 2014-2018
Percentage Distribution of GRDP at Current Market Prices by Industry with Oil and Gas (percent), 2014-2018

Lapangan Usaha/*Industry*	2014	2015	2016[r]	2017[*]	2018[**]
(1)	(2)	(3)	(4)	(5)	(6)
A. Pertanian, Kehutanan, dan Perikanan *Agriculture, Forestry, and Fishing*	19,22	19,78	20,17	18,80	18,01
B. Pertambangan dan Penggalian *Mining and Quarrying*	13,53	12,68	11,90	11,71	10,59
C. Industri Pengolahan/*Manufacturing*	22,84	21,12	20,10	20,38	20,64
D. Pengadaan Listrik dan Gas *Electricity and Gas*	0,07	0,08	0,10	0,11	0,12
E. Pengadaan Air, Pengelolaan Sampah, Limbah, dan Daur Ulang *Water Supply, Sewerage, Waste Management, and Remediation Activities*	0,02	0,02	0,02	0,02	0,02
F. Konstruksi/*Construction*	8,36	8,63	8,85	9,12	9,73
G. Perdagangan Besar dan Eceran; Reparasi Mobil dan Sepeda Motor *Wholesale and Retail Trade; Repair of Motor Vehicles and Motorcycles*	13,50	14,16	14,79	15,52	15,70
H. Transportasi dan Pergudangan *Transportation and Storage*	3,77	4,04	4,06	4,15	4,25
I. Penyediaan Akomodasi dan Makan Minum *Accomodation and Food Service Activities*	2,35	2,40	2,47	2,48	2,60
J. Informasi dan Komunikasi *Information and Communication*	1,51	1,54	1,59	1,63	1,72

Bersambung/*Continued*

Lanjutan Tabel/*Continued Table 12.1.3*

Lapangan Usaha/*Industry*	**2014**	**2015**	**2016**[r]	**2017**[*]	**2018**[**]
(1)	(2)	(3)	(4)	(5)	(6)
K. Jasa Keuangan dan Asuransi *Financial and Insurance Activities*	1,77	1,80	1,84	1,83	1,93
L. Real Estat/*Real Estate Activities*	3,23	3,22	3,24	3,27	3,44
M, N Jasa Perusahaan *Business Activities*	0,27	0,28	0,27	0,28	0,30
O. Administrasi Pemerintahan, Pertahanan, dan Jaminan Sosial Wajib *Public Administration and Defense, Compulsory Social Security*	5,37	5,69	5,81	5,89	5,98
P. Jasa Pendidikan *Education*	2,42	2,69	2,86	2,81	2,91
Q. Jasa Kesehatan dan Kegiatan Sosial *Human Health and Social Work Activities*	1,11	1,17	1,17	1,21	1,24
R,S,T,U Jasa Lainnya *Other Services Activities*	0,66	0,70	0,76	0,79	0,82
PRDB dengan Migas ***GRDP with Oil and Gas***	**100,00**	**100,00**	**100,00**	**100,00**	**100,00**

Catatan/*Notes :*
[r]) Angka Revisi / *Revision Figures*
[*]) Angka Sementara / *Preliminary Figures*
[**]) Angka Sangat Sementara / *Very Preliminary Figures*

Sumber: Badan Pusat Statistik Provinsi Kepulauan Bangka Belitung
Source: BPS-Statistics of Kepulauan Bangka Belitung Province

Tabel / *Table* 12.1.4 Distribusi Persentase PDRB Atas Dasar Harga Berlaku Menurut Lapangan Usaha tanpa Migas (persen), 2014-2018
Percentage Distribution of GRDP at Current Market Prices by Industry without Oil and Gas (percent), 2014-2018

Lapangan Usaha/*Industry*	2014	2015	2016[r]	2017[*]	2018[**]
(1)	(2)	(3)	(4)	(5)	(6)
A. Pertanian, Kehutanan, dan Perikanan *Agriculture, Forestry, and Fishing*	19,38	19,93	20,31	18,94	18,16
B. Pertambangan dan Penggalian *Mining and Quarrying*	12,75	12,00	11,26	11,02	9,87
C. Industri Pengolahan/*Manufacturing*	23,04	21,29	20,25	20,55	20,81
D. Pengadaan Listrik dan Gas *Electricity and Gas*	0,08	0,08	0,10	0,12	0,12
E. Pengadaan Air, Pengelolaan Sampah, Limbah, dan Daur Ulang *Water Supply, Sewerage, Waste Management, and Remediation Activities*	0,02	0,02	0,02	0,02	0,02
F. Konstruksi/*Construction*	8,43	8,70	8,91	9,19	9,81
G. Perdagangan Besar dan Eceran; Reparasi Mobil dan Sepeda Motor *Wholesale and Retail Trade; Repair of Motor Vehicles and Motorcycles*	13,63	14,27	14,90	15,64	15,82
H. Transportasi dan Pergudangan *Transportation and Storage*	3,81	4,08	4,08	4,18	4,28
I. Penyediaan Akomodasi dan Makan Minum *Accomodation and Food Service Activities*	2,37	2,41	2,50	2,50	2,62
J. Informasi dan Komunikasi *Information and Communication*	1,52	1,56	1,60	1,64	1,73

Bersambung/*Continued*

Lanjutan Tabel/*Continued Table 12.1.4*

Lapangan Usaha/*Industry*	2014	2015	2016[r]	2017[*]	2018[**]
(1)	(2)	(3)	(4)	(5)	(6)
K. Jasa Keuangan dan Asuransi *Financial and Insurance Activities*	1,78	1,81	1,86	1,85	1,94
L. Real Estat/*Real Estate Activities*	3,26	3,25	3,26	3,29	3,47
M, N Jasa Perusahaan *Business Activities*	0,28	0,28	0,27	0,28	0,30
O. Administrasi Pemerintahan, Pertahanan, dan Jaminan Sosial Wajib *Public Administration and Defense, Compulsory Social Security*	5,42	5,74	5,86	5,94	6,03
P. Jasa Pendidikan *Education*	2,44	2,71	2,88	2,83	2,94
Q. Jasa Kesehatan dan Kegiatan Sosial *Human Health and Social Work Activities*	1,12	1,17	1,18	1,22	1,25
R,S,T,U Jasa Lainnya *Other Services Activities*	0,67	0,70	0,76	0,79	0,83
PRDB tanpa Migas ***GRDP with Oil and Gas***	**100,00**	**100,00**	**100,00**	**100,00**	**100,00**

Catatan/*Notes :*
[r]) Angka Revisi / *Revision Figures*
[*]) Angka Sementara / *Preliminary Figures*
[**]) Angka Sangat Sementara / *Very Preliminary Figures*

Sumber: Badan Pusat Statistik Provinsi Kepulauan Bangka Belitung
Source: BPS-Statistics of Kepulauan Bangka Belitung Province

Tabel / *Table* 12.1.5 Distribusi Persentase PDRB Atas Dasar Harga Konstan 2010 Menurut Lapangan Usaha dengan Migas (persen), 2014-2018
Percentage Distribution of GRDP at 2010 Constamt Market Prices by Industry with Oil and Gas (percent), 2014-2018

Lapangan Usaha/*Industry*	2014	2015	2016[r]	2017[*]	2018[**]
(1)	(2)	(3)	(4)	(5)	(6)
A. Pertanian, Kehutanan, dan Perikanan *Agriculture, Forestry, and Fishing*	18,71	19,03	19,07	18,19	18,37
B. Pertambangan dan Penggalian *Mining and Quarrying*	14,39	14,05	13,57	13,28	12,57
C. Industri Pengolahan/*Manufacturing*	23,25	22,62	22,31	22,69	22,59
D. Pengadaan Listrik dan Gas *Electricity and Gas*	0,08	0,08	0,09	0,09	0,10
E. Pengadaan Air, Pengelolaan Sampah, Limbah, dan Daur Ulang *Water Supply, Sewerage, Waste Management, and Remediation Activities*	0,02	0,02	0,02	0,02	0,02
F. Konstruksi/*Construction*	8,04	8,18	8,40	8,50	8,61
G. Perdagangan Besar dan Eceran; Reparasi Mobil dan Sepeda Motor *Wholesale and Retail Trade; Repair of Motor Vehicles and Motorcycles*	13,91	13,93	14,06	14,51	14,26
H. Transportasi dan Pergudangan *Transportation and Storage*	3,56	3,62	3,67	3,78	3,87
I. Penyediaan Akomodasi dan Makan Minum *Accomodation and Food Service Activities*	2,26	2,25	2,27	2,27	2,31
J. Informasi dan Komunikasi *Information and Communication*	1,79	1,85	1,94	2,01	2,13

Bersambung/*Continued*

Lanjutan Tabel/*Continued Table 12.1.5*

Lapangan Usaha/*Industry*	**2014**	**2015**	**2016**[r]	**2017**[*]	**2018**[**]
(1)	(2)	(3)	(4)	(5)	(6)
K. Jasa Keuangan dan Asuransi *Financial and Insurance Activities*	1,73	1,76	1,80	1,76	1,79
L. Real Estat/*Real Estate Activities*	3,18	3,14	3,12	3,15	3,26
M, N Jasa Perusahaan *Business Activities*	0,26	0,26	0,25	0,25	0,26
O. Administrasi Pemerintahan, Pertahanan, dan Jaminan Sosial Wajib *Public Administration and Defense, Compulsory Social Security*	4,87	5,09	5,18	5,21	5,45
P. Jasa Pendidikan *Education*	2,18	2,30	2,38	2,37	2,47
Q. Jasa Kesehatan dan Kegiatan Sosial *Human Health and Social Work Activities*	1,13	1,16	1,17	1,21	1,21
R,S,T,U Jasa Lainnya *Other Services Activities*	0,64	0,66	0,70	0,71	0,73
PRDB dengan Migas ***GRDP with Oil and Gas***	**100,00**	**100,00**	**100,00**	**100,00**	**100,00**

Catatan/*Notes :* [r]) Angka Revisi / *Revision Figures*
[*]) Angka Sementara / *Preliminary Figures*
[**]) Angka Sangat Sementara / *Very Preliminary Figures*

Sumber: Badan Pusat Statistik Provinsi Kepulauan Bangka Belitung
Source: BPS-Statistics of Kepulauan Bangka Belitung Province

Tabel / *Table* 12.1.6 Distribusi Persentase PDRB Atas Dasar Harga Konstan 2010 Menurut Lapangan Usaha tanpa Migas (persen), 2014-2018
Percentage Distribution of GRDP at 2010 Constant Market Prices by Industry without Oil and Gas (Percent), 2014-2018

Lapangan Usaha/*Industry*	2014	2015	2016[r]	2017[*]	2018[**]
(1)	(2)	(3)	(4)	(5)	(6)
A. Pertanian, Kehutanan, dan Perikanan *Agriculture, Forestry, and Fishing*	18,87	19,20	19,24	18,33	18,48
B. Pertambangan dan Penggalian *Mining and Quarrying*	13,59	13,27	12,80	12,54	12,01
C. Industri Pengolahan/*Manufacturing*	23,47	22,83	22,51	22,90	22,74
D. Pengadaan Listrik dan Gas *Electricity and Gas*	0,08	0,09	0,09	0,09	0,10
E. Pengadaan Air, Pengelolaan Sampah, Limbah, dan Daur Ulang *Water Supply, Sewerage, Waste Management, and Remediation Activities*	0,02	0,02	0,02	0,02	0,02
F. Konstruksi/*Construction*	8,12	8,26	8,48	8,57	8,66
G. Perdagangan Besar dan Eceran; Reparasi Mobil dan Sepeda Motor *Wholesale and Retail Trade; Repair of Motor Vehicles and Motorcycles*	14,04	14,06	14,19	14,63	14,36
H. Transportasi dan Pergudangan *Transportation and Storage*	3,58	3,65	3,69	3,82	3,90
I. Penyediaan Akomodasi dan Makan Minum *Accomodation and Food Service Activities*	2,29	2,27	2,29	2,29	2,33
J. Informasi dan Komunikasi *Information and Communication*	1,81	1,86	1,95	2,02	2,14

Bersambung/*Continued*

Lanjutan Tabel/*Continued Table 12.1.6*

Lapangan Usaha/*Industry*	**2014**	**2015**	**2016**[r]	**2017**[*]	**2018**[**]
(1)	(2)	(3)	(4)	(5)	(6)
K. Jasa Keuangan dan Asuransi *Financial and Insurance Activities*	1,75	1,77	1,82	1,78	1,80
L. Real Estat/*Real Estate Activities*	3,21	3,17	3,15	3,17	3,28
M, N Jasa Perusahaan *Business Activities*	0,27	0,26	0,25	0,26	0,26
O. Administrasi Pemerintahan, Pertahanan, dan Jaminan Sosial Wajib *Public Administration and Defense, Compulsory Social Security*	4,91	5,13	5,23	5,25	5,48
P. Jasa Pendidikan *Education*	2,21	2,32	2,40	2,39	2,49
Q. Jasa Kesehatan dan Kegiatan Sosial *Human Health and Social Work Activities*	1,14	1,17	1,18	1,22	1,22
R,S,T,U Jasa Lainnya *Other Services Activities*	0,64	0,67	0,71	0,72	0,73
PRDB tanpa Migas ***GRDP with Oil and Gas***	**100,00**	**100,00**	**100,00**	**100,00**	**100,00**

Catatan/*Notes :*
[r]) Angka Revisi / *Revision Figures*
[*]) Angka Sementara / *Preliminary Figures*
[**]) Angka Sangat Sementara / *Very Preliminary Figures*

Sumber: Badan Pusat Statistik Provinsi Kepulauan Bangka Belitung
Source: BPS-Statistics of Kepulauan Bangka Belitung Province

Tabel / *Table* 12.1.7 Indeks Perkembangan PDRB Atas Dasar Harga Berlaku Menurut Lapangan Usaha, 2014-2018
Trend of GRDP at Current Market Prices by Industry, 2014-2018

Lapangan Usaha/*Industry*	2014	2015	2016[r]	2017[*]	2018[**]
(1)	(2)	(3)	(4)	(5)	(6)
A. Pertanian, Kehutanan, dan Perikanan *Agriculture, Forestry, and Fishing*	177,72	197,79	215,12	215,42	215,81
B. Pertambangan dan Penggalian *Mining and Quarrying*	125,43	127,28	127,41	134,63	127,38
C. Industri Pengolahan/*Manufacturing*	140,36	140,48	142,50	155,19	164,35
D. Pengadaan Listrik dan Gas *Electricity and Gas*	176,68	212,01	276,11	329,35	359,85
E. Pengadaan Air, Pengelolaan Sampah, Limbah, dan Daur Ulang *Water Supply, Sewerage, Waste Management, and Remediation Activities*	168,38	195,75	213,88	244,17	240,47
F. Konstruksi/*Construction*	186,12	207,91	227,25	251,66	280,82
G. Perdagangan Besar dan Eceran; Reparasi Mobil dan Sepeda Motor *Wholesale and Retail Trade; Repair of Motor Vehicles and Motorcycles*	161,28	182,90	203,81	229,63	242,99
H. Transportasi dan Pergudangan *Transportation and Storage*	182,93	211,87	227,39	249,59	267,20
I. Penyediaan Akomodasi dan Makan Minum *Accomodation and Food Service Activities*	177,91	196,54	216,63	233,46	255,38
J. Informasi dan Komunikasi *Information and Communication*	146,84	162,85	178,82	196,34	217,00

Bersambung/*Continued*

Lanjutan Tabel/*Continued Table* ***12.1.7***

Lapangan Usaha/*Industry*	2014	2015	2016[r]	2017[*]	2018[**]
(1)	(2)	(3)	(4)	(5)	(6)
K. Jasa Keuangan dan Asuransi *Financial and Insurance Activities*	199,85	219,21	239,79	256,31	281,84
L. Real Estat/*Real Estate Activities*	184,73	199,05	213,21	231,11	255,05
M, N Jasa Perusahaan *Business Activities*	180,24	198,54	206,47	230,29	254,28
O. Administrasi Pemerintahan, Pertahanan, dan Jaminan Sosial Wajib *Public Administration and Defense, Compulsory Social Security*	189,45	217,37	236,78	257,73	273,74
P. Jasa Pendidikan *Education*	193,00	232,21	263,35	277,62	301,45
Q. Jasa Kesehatan dan Kegiatan Sosial *Human Health and Social Work Activities*	173,65	197,18	210,82	234,53	251,32
R,S,T,U Jasa Lainnya *Other Services Activities*	176,61	202,71	234,34	260,67	285,33
PRDB dengan Migas ***GRDP with Oil and Gas***	**158,52**	**171,49**	**182,91**	**196,44**	**205,46**

Catatan/*Notes :*
[r]) Angka Revisi / *Revision Figures*
[*]) Angka Sementara / *Preliminary Figures*
[**]) Angka Sangat Sementara / *Very Preliminary Figures*

Sumber: Badan Pusat Statistik Provinsi Kepulauan Bangka Belitung
Source: BPS-Statistics of Kepulauan Bangka Belitung Province

Tabel / *Table* 12.1.8 Indeks Perkembangan PDRB Atas Dasar Harga Konstan 2010 Menurut Lapangan Usaha (2010 = 100), 2014-2018
Trend of GRDP at 2010 Constant Market Prices by Industry (2010 = 100), 2014-2018

Lapangan Usaha/*Industry*	2014	2015	2016[r]	2017[*]	2018[**]
(1)	(2)	(3)	(4)	(5)	(6)
A. Pertanian, Kehutanan, dan Perikanan *Agriculture, Forestry, and Fishing*	135,37	143,39	149,62	148,97	157,15
B. Pertambangan dan Penggalian *Mining and Quarrying*	104,55	106,26	106,80	109,18	107,96
C. Industri Pengolahan/*Manufacturing*	111,94	113,36	116,41	123,75	128,85
D. Pengadaan Listrik dan Gas *Electricity and Gas*	147,71	161,31	181,37	190,17	204,31
E. Pengadaan Air, Pengelolaan Sampah, Limbah, dan Daur Ulang *Water Supply, Sewerage, Waste Management, and Remediation Activities*	124,65	131,81	139,08	152,70	144,14
F. Konstruksi/*Construction*	140,31	148,51	158,84	167,80	177,62
G. Perdagangan Besar dan Eceran; Reparasi Mobil dan Sepeda Motor *Wholesale and Retail Trade; Repair of Motor Vehicles and Motorcycles*	130,05	135,62	142,51	153,65	157,85
H. Transportasi dan Pergudangan *Transportation and Storage*	135,18	143,06	150,80	162,85	173,96
I. Penyediaan Akomodasi dan Makan Minum *Accomodation and Food Service Activities*	134,71	139,32	146,27	153,01	162,52
J. Informasi dan Komunikasi *Information and Communication*	136,76	146,80	160,29	173,42	192,00

Bersambung/*Continued*

Lanjutan Tabel/*Continued Table* ***12.1.8***

Lapangan Usaha/*Industry*	2014	2015	2016[r]	2017[*]	2018[**]
(1)	(2)	(3)	(4)	(5)	(6)
K. Jasa Keuangan dan Asuransi *Financial and Insurance Activities*	153,44	161,70	172,12	176,38	187,40
L. Real Estat/*Real Estate Activities*	142,23	146,08	151,42	159,29	172,52
M, N Jasa Perusahaan *Business Activities*	135,42	140,86	140,95	149,19	159,17
O. Administrasi Pemerintahan, Pertahanan, dan Jaminan Sosial Wajib *Public Administration and Defense, Compulsory Social Security*	134,61	146,34	155,20	163,06	178,03
P. Jasa Pendidikan/ *Education*	136,65	149,97	161,35	167,58	182,67
Q. Jasa Kesehatan dan Kegiatan Sosial *Human Health and Social Work Activities*	138,88	148,12	155,22	167,95	175,62
R,S,T,U Jasa Lainnya *Other Services Activities*	133,87	144,73	158,91	168,66	181,13
PRDB dengan Migas ***GRDP with Oil and Gas***	**124,18**	**129,25**	**134,55**	**140,57**	**146,88**

Catatan/*Notes :*
[r]) Angka Revisi / *Revision Figures*
[*]) Angka Sementara / *Preliminary Figures*
[**]) Angka Sangat Sementara / *Very Preliminary Figures*

Sumber: Badan Pusat Statistik Provinsi Kepulauan Bangka Belitung
Source: BPS-Statistics of Kepulauan Bangka Belitung Province

Tabel / *Table* 12.1.9 Laju Pertumbuhan PDRB Atas Dasar Harga Konstan 2010 Menurut Lapangan Usaha (persen), 2014-2018
Growth Rate of GRDP at 2010 Constant Market Prices by Industry (percent), 2014-2018

Lapangan Usaha/*Industry*	2014	2015	2016[r]	2017[*]	2018[**]
(1)	(2)	(3)	(4)	(5)	(6)
A. Pertanian, Kehutanan, dan Perikanan *Agriculture, Forestry, and Fishing*	9,22	5,93	4,34	-0,36	5,49
B. Pertambangan dan Penggalian *Mining and Quarrying*	1,99	1,64	0,50	2,22	-1,08
C. Industri Pengolahan/*Manufacturing*	1,25	1,27	2,69	6,22	4,04
D. Pengadaan Listrik dan Gas *Electricity and Gas*	12,97	9,21	12,44	4,85	7,44
E. Pengadaan Air, Pengelolaan Sampah, Limbah, dan Daur Ulang *Water Supply, Sewerage, Waste Management, and Remediation Activities*	4,95	5,75	5,52	9,79	-5,60
F. Konstruksi/*Construction*	4,03	5,85	6,95	5,64	5,76
G. Perdagangan Besar dan Eceran; Reparasi Mobil dan Sepeda Motor *Wholesale and Retail Trade; Repair of Motor Vehicles and Motorcycles*	5,01	4,28	5,08	7,81	2,65
H. Transportasi dan Pergudangan *Transportation and Storage*	5,79	5,82	5,41	7,99	6,82
I. Penyediaan Akomodasi dan Makan Minum *Accomodation and Food Service Activities*	7,47	3,42	4,99	4,61	6,22
J. Informasi dan Komunikasi *Information and Communication*	6,85	7,34	9,18	8,19	10,72

Bersambung/*Continued*

Lanjutan Tabel/*Continued Table* ***12.1.9***

Lapangan Usaha/*Industry*	2014	2015	2016[r]	2017[*]	2018[**]
(1)	(2)	(3)	(4)	(5)	(6)
K. Jasa Keuangan dan Asuransi *Financial and Insurance Activities*	5,26	5,38	6,44	2,48	6,25
L. Real Estat/*Real Estate Activities*	6,95	2,71	3,65	5,19	8,29
M, N Jasa Perusahaan *Business Activities*	7,01	4,02	0,06	5,85	6,69
O. Administrasi Pemerintahan, Pertahanan, dan Jaminan Sosial Wajib *Public Administration and Defense, Compulsory Social Security*	6,72	8,71	6,06	5,06	9,18
P. Jasa Pendidikan *Education*	6,77	9,75	7,58	3,86	9,00
Q. Jasa Kesehatan dan Kegiatan Sosial *Human Health and Social Work Activities*	5,31	6,65	4,79	8,18	4,56
R,S,T,U Jasa Lainnya *Other Services Activities*	7,95	8,12	9,79	6,14	7,39
PRDB dengan Migas ***GRDP with Oil and Gas***	**4,67**	**4,08**	**4,10**	**4,47**	**4,45**

Catatan/*Notes :*
[r]) Angka Revisi / *Revision Figures*
[*]) Angka Sementara / *Preliminary Figures*
[**]) Angka Sangat Sementara / *Very Preliminary Figures*

Sumber: Badan Pusat Statistik Provinsi Kepulauan Bangka Belitung
Source: BPS-Statistics of Kepulauan Bangka Belitung Province

Tabel / *Table* 12.1.10 Indeks Harga Implisit PDRB Menurut Lapangan Usaha (persen), 2014-2018
Implisit Price Indices of GDRP by Industry (percent), 2014-2018

Lapangan Usaha/*Industry*	2014	2015	2016[r]	2017[*]	2018[**]
(1)	(2)	(3)	(4)	(5)	(6)
A. Pertanian, Kehutanan, dan Perikanan *Agriculture, Forestry, and Fishing*	131,28	**137,94**	**143,78**	**144,51**	**137,24**
B. Pertambangan dan Penggalian *Mining and Quarrying*	119,97	**119,78**	**119,30**	**123,32**	**117,96**
C. Industri Pengolahan/*Manufacturing*	125,38	**123,92**	**122,41**	**125,50**	**127,75**
D. Pengadaan Listrik dan Gas *Electricity and Gas*	119,62	**131,43**	**152,23**	**173,19**	**176,13**
E. Pengadaan Air, Pengelolaan Sampah, Limbah, dan Daur Ulang *Water Supply, Sewerage, Waste Management, and Remediation Activities*	135,08	**148,51**	**153,79**	**159,91**	**166,83**
F. Konstruksi/*Construction*	132,65	**140,00**	**143,07**	**149,98**	**158,25**
G. Perdagangan Besar dan Eceran; Reparasi Mobil dan Sepeda Motor *Wholesale and Retail Trade; Repair of Motor Vehicles and Motorcycles*	124,01	**134,87**	**143,02**	**149,46**	**154,08**
H. Transportasi dan Pergudangan *Transportation and Storage*	135,32	**148,10**	**150,78**	**153,26**	**153,60**
I. Penyediaan Akomodasi dan Makan Minum *Accomodation and Food Service Activities*	132,07	**141,07**	**148,10**	**152,57**	**157,13**
J. Informasi dan Komunikasi *Information and Communication*	107,37	**110,93**	**111,56**	**113,21**	**113,02**

Bersambung/*Continued*

Lanjutan Tabel/*Continued Table* ***12.1.10***

Lapangan Usaha/*Industry*	2014	2015	2016[r]	2017[*]	2018[**]
(1)	(2)	(3)	(4)	(5)	(6)
K. Jasa Keuangan dan Asuransi *Financial and Insurance Activities*	130,25	**135,57**	**139,32**	**145,32**	**150,39**
L. Real Estat/*Real Estate Activities*	129,88	**136,25**	**140,80**	**145,10**	**147,87**
M, N Jasa Perusahaan *Business Activities*	133,10	**140,95**	**146,49**	**154,36**	**159,76**
O. Administrasi Pemerintahan, Pertahanan, dan Jaminan Sosial Wajib *Public Administration and Defense, Compulsory Social Security*	140,74	**148,54**	**152,56**	**158,07**	**153,77**
P. Jasa Pendidikan *Education*	141,24	**154,83**	**163,22**	**165,68**	**165,04**
Q. Jasa Kesehatan dan Kegiatan Sosial *Human Health and Social Work Activities*	125,04	**133,12**	**135,82**	**139,67**	**143,14**
R,S,T,U Jasa Lainnya *Other Services Activities*	131,93	**140,06**	**147,47**	**154,55**	**157,53**
PRDB dengan Migas ***GRDP with Oil and Gas***	**127,66**	**132,69**	**135,95**	**139,76**	**139,95**

Catatan/*Notes :* [r]) Angka Revisi / *Revision Figures*
[*]) Angka Sementara / *Preliminary Figures*
[**]) Angka Sangat Sementara / *Very Preliminary Figures*

Sumber: Badan Pusat Statistik Provinsi Kepulauan Bangka Belitung
Source: BPS-Statistics of Kepulauan Bangka Belitung Province

Tabel / *Table* 12.1.11 Perkembangan PDRB per Kapita dan dan Laju Pertumbuhan Atas Dasar Harga Berlaku dengan Migas, 2014-2018
Trend of Per Capita GRDP and Growth of per Capita GRDP at Current Market Prices with Oil and Gas, 2014-2018

	Rincian *Item*	2014	2015	2016[r]	2017[*]	2018[**]
	(1)	(2)	(3)	(4)	(5)	(6)
1	Produk Domestik Regional Bruto *Gross Regional Domestic Product* (miliar rupiah/ *billion rupiahs*)	56 373,6	60 987,3	65 048,2	69 861,3	73 069,3
2	Produk Domestik Regional Bruto per Kapita *Gross Regional Domestic Product per Capita* (rupiah/*rupiahs*)	41 948 368	44 425 078	46 402 468	48 824 521	50 051 828
3	Laju Pertumbuhan Produk Domestik Regional Bruto per Kapita/ *Growth Rate of Gross Regional Domestic Product per Capita* (persen/*percent*)	9,48	5,90	4,45	5,22	2,51

Catatan/*Notes :*
[r]) Angka Revisi / *Revision Figures*
[*]) Angka Sementara / *Preliminary Figures*
[**]) Angka Sangat Sementara / *Very Preliminary Figures*

Sumber: Badan Pusat Statistik Provinsi Kepulauan Bangka Belitung
Source: BPS-Statistics of Kepulauan Bangka Belitung Province

Tabel 12.1.12 / *Table*

Perkembangan PDRB per Kapita dan Laju Pertumbuhan Atas Dasar Harga Berlaku Tanpa Migas, 2014-2018

Trend of Product Aggregates and per Capita Income at 2010 Constant Market Price Without Oil and Gas, 2014-2018

	Rincian *Item*	2014	2015	2016[r]	2017[*]	2018[**]
	(1)	(2)	(3)	(4)	(5)	(6)
1	Produk Domestik Regional Bruto *Gross Regional Domestic Product* (miliar rupiah *billion rupiahs*)	55 873,8	60 509,9	64 571,5	69 316,4	72 487,1
2	Produk Domestik Regional Bruto per Kapita *Gross Regional Domestic Product per Capita* (rupiah/*rupiahs*)	41 576 458	44 077 309	46 062 404	48 443 686	49 653 004
3	Laju Pertumbuhan Produk Domestik Regional Bruto per Kapita/ *Growth Rate of Gross Regional Domestic Product per Capita* (persen/*percent*)	9,54	6,02	4,50	5,17	2,50

Catatan/*Notes :*
[r]) Angka Revisi / *Revision Figures*
[*]) Angka Sementara / *Preliminary Figures*
[**]) Angka Sangat Sementara / *Very Preliminary Figures*

Sumber: Badan Pusat Statistik Provinsi Kepulauan Bangka Belitung
Source: BPS-Statistics of Kepulauan Bangka Belitung Province

Tabel / *Table* 12.2.1

Produk Domestik Regional Bruto Atas Dasar Harga Berlaku Menurut Pengeluaran (miliar rupiah), 2014-2018
Gross Regional Domestic Product at Current Market Price by Expenditure (billion rupiahs), 2014-2018

Jenis Pengeluaran *Type of Expenditure*	**2014**	**2015**	**2016[r]**	**2017[*]**	**2018[**]**
(1)	(2)	(3)	(4)	(5)	(6)
1. Konsumsi Rumah Tangga *Households consumption*	29 332,3	32 577,0	36 367,0	40 297,3	44 169,4
2. Konsumsi Lembaga Non-Profit Rumah Tangga/*Non-profit institutions serving households consumption*	339,5	391,6	448,2	495,7	577,6
3. Konsumsi Pemerintah/*General government consumption*	5 768,6	6 423,8	7 250,9	7 760,4	8 167,6
4. Pembentukan Modal Tetap Domestik Bruto/*Gross Domestic Fixed Capital Formation*	12 983,5	14 336,0	16 341,3	18 379,2	20 295,3
5. Perubahan Inventori *Changes in Inventories*	1 227,7	1 189,0	701,6	499,4	518,9
6. Ekspor Barang dan Jasa *Export of Goods and Services*	27 900,7	21 105,7	17 953,0	23 373,2	26 303,3
7. Impor Barang dan Jasa *Import of Goods and Services*	1 392,3	1 419,6	2 497,7	1 710,3	2 817,8
8. Net Ekspor Antar Daerah	-19 786,5	-13 616,3	-11 516,1	-19 233,6	-24 144,9
PDRB/*GRDP*	**56 373,6**	**60 987,3**	**65 048,2**	**69 861,3**	**73 069,3**

Catatan/*Notes :* [r]) Angka Revisi / *Revision Figures*
[*]) Angka Sementara / *Preliminary Figures*
[**]) Angka Sangat Sementara / *Very Preliminary Figures*

Sumber: Badan Pusat Statistik Provinsi Kepulauan Bangka Belitung
Source: BPS-Statistics of Kepulauan Bangka Belitung Province

Tabel / *Table* 12.2.2 **Produk Domestik Regional Bruto Atas Dasar Harga Konstan 2010 Menurut Pengeluaran (juta rupiah), 2014-2018**
Gross Regional Domestic Product at 2010 Constant Market Price by Expenditure (million rupiahs), 2014-2018

Jenis Pengeluaran *Type of Expenditure*	2014	2015	2016[r]	2017[*]	2018[**]
(1)	(2)	(3)	(4)	(5)	(6)
1. Konsumsi Rumah Tangga *Households consumption*	22 396,7	23 627,5	25 027,2	26 300,3	27 794,1
2. Konsumsi Lembaga Non-Profit Rumah Tangga/*Non-profit institutions serving households consumption*	261,8	280,8	302,3	319,5	345,7
3. Konsumsi Pemerintah *General government consumption*	4 470,5	4 668,4	4 868,5	5 030,7	5 119,3
4. Pembentukan Modal Tetap Domestik Bruto/*Gross Domestic Fixed Capital Formation*	9 408,0	9 823,5	10 450,9	11 111,3	11 779,9
5. Perubahan Inventori *Changes in Inventories*	885,7	880,0	509,6	341,2	389,3
6. Ekspor Barang dan Jasa *Export of Goods and Services*	27 201,5	21 882,0	19 416,7	25 592,3	25 021,3
7. Impor Barang dan Jasa *Import of Goods and Services*	1 039,0	1 107,7	2 091,4	1 415,0	2 007,9
8. Net Ekspor Antar Daerah	-19 425,8	-14 092,3	-10 635,6	-17 293,5	-16 229,7
PDRB/*GRDP*	**44 159,4**	**45 962,3**	**47 848,4**	**49 986,8**	**52 212,1**

Catatan/*Notes :*
[r]) Angka Revisi / *Revision Figures*
[*]) Angka Sementara / *Preliminary Figures*
[**]) Angka Sangat Sementara / *Very Preliminary Figures*

Sumber: Badan Pusat Statistik Provinsi Kepulauan Bangka Belitung
Source: BPS-Statistics of Kepulauan Bangka Belitung Province

Tabel / *Table* 12.2.3 **Distribusi Persentase PDRB Atas Dasar Harga Berlaku Menurut Pengeluaran (persen), 2014-2018**
Percentage Distribution of GRDP at Current Market Price by Expenditure (percent), 2014-2018

Jenis Pengeluaran *Type of Expenditure*	**2014**	**2015**	**2016**[r]	**2017**[*]	**2018**[**]
(1)	(2)	(3)	(4)	(5)	(6)
1. Konsumsi Rumah Tangga *Households consumption*	52,03	53,42	55,91	57,68	60,45
2. Konsumsi Lembaga Non-Profit Rumah Tangga/*Non-profit institutions serving households consumption*	0,60	0,64	0,69	0,71	0,79
3. Konsumsi Pemerintah/*General government consumption*	10,23	10,53	11,15	11,11	11,18
4. Pembentukan Modal Tetap Domestik Bruto/*Gross Domestic Fixed Capital Formation*	23,03	23,51	25,12	26,31	27,78
5. Perubahan Inventori *Changes in Inventories*	2,18	1,95	1,08	0,71	0,71
6. Ekspor Barang dan Jasa *Export of Goods and Services*	49,49	34,61	27,60	33,46	36,00
7. Impor Barang dan Jasa *Import of Goods and Services*	2,47	2,33	3,84	2,45	3,86
8. Net Ekspor Antar Daerah	-35,10	-22,33	-17,70	-27,53	-33,04
PDRB/*GRDP*	**100,00**	**100,00**	**100,00**	**100,00**	**100,00**

Catatan/*Notes :* [r]) Angka Revisi / *Revision Figures*
[*]) Angka Sementara / *Preliminary Figures*
[**]) Angka Sangat Sementara / *Very Preliminary Figures*

Sumber: Badan Pusat Statistik Provinsi Kepulauan Bangka Belitung
Source: BPS-Statistics of Kepulauan Bangka Belitung Province

Tabel / *Table* 12.2.4 **Distribusi Persentase PDRB Atas Dasar Harga Konstan 2010 Menurut Pengeluaran (persen), 2014-2018**
Percentage Distribution of GRDP at 2010 Constant Market Price by Expenditure (percent), 2014-2018

Jenis Pengeluaran *Type of Expenditure*	**2014**	**2015**	**2016[r]**	**2017[*]**	**2018[**]**
(1)	(2)	(3)	(4)	(5)	(6)
1. Konsumsi Rumah Tangga *Households consumption*	50,72	51,41	52,31	52,61	53,23
2. Konsumsi Lembaga Non-Profit Rumah Tangga/*Non-profit institutions serving households consumption*	0,59	0,61	0,63	0,64	0,66
3. Konsumsi Pemerintah/*General government consumption*	10,12	10,16	10,17	10,06	9,80
4. Pembentukan Modal Tetap Domestik Bruto/*Gross Domestic Fixed Capital Formation*	21,30	21,37	21,84	22,23	22,56
5. Perubahan Inventori *Changes in Inventories*	2,01	1,91	1,06	0,68	0,75
6. Ekspor Barang dan Jasa *Export of Goods and Services*	61,60	47,61	40,58	51,20	47,92
7. Impor Barang dan Jasa *Import of Goods and Services*	2,35	2,41	4,37	2,83	3,85
8. Net Ekspor Antar Daerah	-43,99	-30,66	-22,23	-34,60	-31,08
PDRB/*GRDP*	**100,00**	**100,00**	**100,00**	**100,00**	**100,00**

Catatan/*Notes :*
[r]) Angka Revisi / *Revision Figures*
[*]) Angka Sementara / *Preliminary Figures*
[**]) Angka Sangat Sementara / *Very Preliminary Figures*

Sumber: Badan Pusat Statistik Provinsi Kepulauan Bangka Belitung
Source: BPS-Statistics of Kepulauan Bangka Belitung Province

Tabel / *Table* 12.2.5 **Laju Pertumbuhan PDRB Atas Dasar Harga Berlaku Menurut Pengeluaran (persen), 2014-2018**
Growth Rate of GRDP at Current Market Price by Expenditure (percent), 2014-2018

Jenis Pengeluaran *Type of Expenditure*	2014	2015	2016[r]	2017[*]	2018[**]
(1)	(2)	(3)	(4)	(5)	(6)
1. Konsumsi Rumah Tangga *Households consumption*	13,54	11,06	11,63	10,81	9,61
2. Konsumsi Lembaga Non-Profit Rumah Tangga/*Non-profit institutions serving households consumption*	21,73	15,35	14,43	10,61	16,51
3. Konsumsi Pemerintah/*General government consumption*	9,88	11,36	12,88	7,03	5,25
4. Pembentukan Modal Tetap Domestik Bruto/*Gross Domestic Fixed Capital Formation*	16,21	10,42	13,99	12,47	10,43
5. Perubahan Inventori *Changes in Inventories*	6,02	-3,15	-40,99	-28,82	3,89
6. Ekspor Barang dan Jasa *Export of Goods and Services*	-0,52	-24,35	-14,94	30,19	12,54
7. Impor Barang dan Jasa *Import of Goods and Services*	21,48	1,97	75,94	-31,52	64,76
8. Net Ekspor Antar Daerah	-2,08	-31,18	-15,42	67,02	25,53
PDRB/*GRDP*	**11,88**	**8,18**	**6,66**	**7,40**	**4,59**

Catatan/*Notes :*
[r]) Angka Revisi / *Revision Figures*
[*]) Angka Sementara / *Preliminary Figures*
[**]) Angka Sangat Sementara / *Very Preliminary Figures*

Sumber: Badan Pusat Statistik Provinsi Kepulauan Bangka Belitung
Source: BPS-Statistics of Kepulauan Bangka Belitung Province

Tabel / *Table* 12.2.6 **Laju Pertumbuhan PDRB Atas Dasar Harga Konstan 2010 Menurut Pengeluaran (persen), 2014-2018**
Growt Rate of GRDP at 2010 Constant Market Price by Expenditure (percent), 2014-2018

Jenis Pengeluaran *Type of Expenditure*	2014	2015	2016[r]	2017[*]	2018[**]
(1)	(2)	(3)	(4)	(5)	(6)
1. Konsumsi Rumah Tangga *Households consumption*	6,03	5,50	5,92	5,09	5,68
2. Konsumsi Lembaga Non-Profit Rumah Tangga/*Non-profit institutions serving households consumption*	12,81	7,28	7,64	5,69	8,22
3. Konsumsi Pemerintah/*General government consumption*	5,88	4,43	4,29	3,33	1,76
4. Pembentukan Modal Tetap Domestik Bruto/*Gross Domestic Fixed Capital Formation*	4,88	4,42	6,39	6,32	6,02
5. Perubahan Inventori *Changes in Inventories*	11,08	-0,64	-42,10	-33,05	14,12
6. Ekspor Barang dan Jasa *Export of Goods and Services*	14,69	-19,56	-11,27	31,81	-2,23
7. Impor Barang dan Jasa *Import of Goods and Services*	13,46	6,62	88,80	-32,34	41,90
8. Net Ekspor Antar Daerah	21,76	-27,46	-24,53	62,60	-6,15
PDRB/*GRDP*	**4,67**	**4,08**	**4,10**	**4,47**	**4,45**

Catatan/*Notes :*
[r]) Angka Revisi / *Revision Figures*
[*]) Angka Sementara / *Preliminary Figures*
[**]) Angka Sangat Sementara / *Very Preliminary Figures*

Sumber: Badan Pusat Statistik Provinsi Kepulauan Bangka Belitung
Source: BPS-Statistics of Kepulauan Bangka Belitung Province

Tabel / *Table* 12.2.7 **Indeks Perkembangan PDRB Atas Dasar Harga Berlaku Menurut Pengeluaran (persen), 2014-2018**
Growth Index of GRDP at Current Market Price by Expenditure (percent), 2014-2018

Jenis Pengeluaran *Type of Expenditure*	2014	2015	2016[r]	2017[*]	2018[**]
(1)	(2)	(3)	(4)	(5)	(6)
1. Konsumsi Rumah Tangga *Households consumption*	163,10	181,14	202,21	224,07	245,60
2. Konsumsi Lembaga Non-Profit Rumah Tangga/*Non-profit institutions serving households consumption*	191,22	220,58	252,42	279,19	325,29
3. Konsumsi Pemerintah/*General government consumption*	165,76	184,59	208,35	222,99	234,69
4. Pembentukan Modal Tetap Domestik Bruto/*Gross Domestic Fixed Capital Formation*	172,75	190,75	217,43	244,54	270,04
5. Perubahan Inventori *Changes in Inventories*	90,45	87,59	51,69	36,79	38,22
6. Ekspor Barang dan Jasa *Export of Goods and Services*	161,88	122,45	104,16	135,61	152,61
7. Impor Barang dan Jasa *Import of Goods and Services*	120,29	122,66	215,80	147,77	243,46
8. Net Ekspor Antar Daerah	179,36	123,43	104,39	174,35	218,86
PDRB/*GRDP*	**158,52**	**171,50**	**182,92**	**196,45**	**205,47**

Catatan/*Notes :* [r]) Angka Revisi / *Revision Figures*
[*]) Angka Sementara / *Preliminary Figures*
[**]) Angka Sangat Sementara / *Very Preliminary Figures*

Sumber: Badan Pusat Statistik Provinsi Kepulauan Bangka Belitung
Source: BPS-Statistics of Kepulauan Bangka Belitung Province

Tabel / *Table* 12.2.8 **Indeks Perkembangan PDRB Atas Dasar Konstan 2010 Menurut Pengeluaran (persen), 2014-2018**
Growth Index of GRDP at 2010 Constant Market Price by Expenditure (percent), 2014-2018

Jenis Pengeluaran *Type of Expenditure*	2014	2015	2016[r]	2017[*]	2018[**]
(1)	(2)	(3)	(4)	(5)	(6)
1. Konsumsi Rumah Tangga *Households consumption*	124,53	131,38	139,16	146,24	154,54
2. Konsumsi Lembaga Non-Profit Rumah Tangga/*Non-profit institutions serving households consumption*	147,43	158,17	170,25	179,93	194,73
3. Konsumsi Pemerintah/*General government consumption*	128,46	134,14	139,89	144,56	147,10
4. Pembentukan Modal Tetap Domestik Bruto/*Gross Domestic Fixed Capital Formation*	125,18	130,71	139,05	147,84	156,74
5. Perubahan Inventori *Changes in Inventories*	65,25	64,83	37,54	25,13	28,68
6. Ekspor Barang dan Jasa *Export of Goods and Services*	157,82	126,96	112,65	148,48	145,17
7. Impor Barang dan Jasa *Import of Goods and Services*	89,77	95,71	180,69	122,26	173,48
8. Net Ekspor Antar Daerah	176,09	127,74	96,41	156,76	147,12
PDRB/*GRDP*	**124,18**	**129,25**	**134,55**	**140,56**	**146,82**

Catatan/*Notes :*
[r]) Angka Revisi / *Revision Figures*
[*]) Angka Sementara / *Preliminary Figures*
[**]) Angka Sangat Sementara / *Very Preliminary Figures*

Sumber: Badan Pusat Statistik Provinsi Kepulauan Bangka Belitung
Source: BPS-Statistics of Kepulauan Bangka Belitung Province

Tabel / *Table* 12.2.9 **Indeks Implisit PDRB Menurut Pengeluaran (persen) 2014-2018**
Implicit Price Index of GRDP by Expenditure (percent) 2014-2018

Jenis Pengeluaran *Type of Expenditure*	2014	2015	2016[r]	2017[*]	2018[**]
(1)	(2)	(3)	(4)	(5)	(6)
1. Konsumsi Rumah Tangga *Households consumption*	130,97	**137,88**	**145,31**	**153,22**	**158,92**
2. Konsumsi Lembaga Non-Profit Rumah Tangga/*Non-profit institutions serving households consumption*	129,70	**139,46**	**148,26**	**155,16**	**167,05**
3. Konsumsi Pemerintah/*General government consumption*	129,04	**137,60**	**148,93**	**154,26**	**159,54**
4. Pembentukan Modal Tetap Domestik Bruto/*Gross Domestic Fixed Capital Formation*	138,00	**145,94**	**156,36**	**165,41**	**172,29**
5. Perubahan Inventori *Changes in Inventories*	138,62	**135,11**	**137,69**	**146,39**	**133,27**
6. Ekspor Barang dan Jasa *Export of Goods and Services*	102,57	**96,45**	**92,46**	**91,33**	**105,12**
7. Impor Barang dan Jasa *Import of Goods and Services*	134,00	**128,16**	**119,43**	**120,87**	**140,34**
8. Net Ekspor Antar Daerah	101,86	**96,62**	**108,28**	**111,22**	**148,77**
PDRB/*GRDP*	**127,66**	**132,69**	**135,95**	**139,76**	**139,95**

Catatan/*Notes :* [r]) Angka Revisi / *Revision Figures*
[*]) Angka Sementara / *Preliminary Figures*
[**]) Angka Sangat Sementara / *Very Preliminary Figures*

Sumber: Badan Pusat Statistik Provinsi Kepulauan Bangka Belitung
Source: BPS-Statistics of Kepulauan Bangka Belitung Province

BAB/*CHAPTER* 13

PERBANDINGAN REGIONAL

REGIONAL COMPARISON

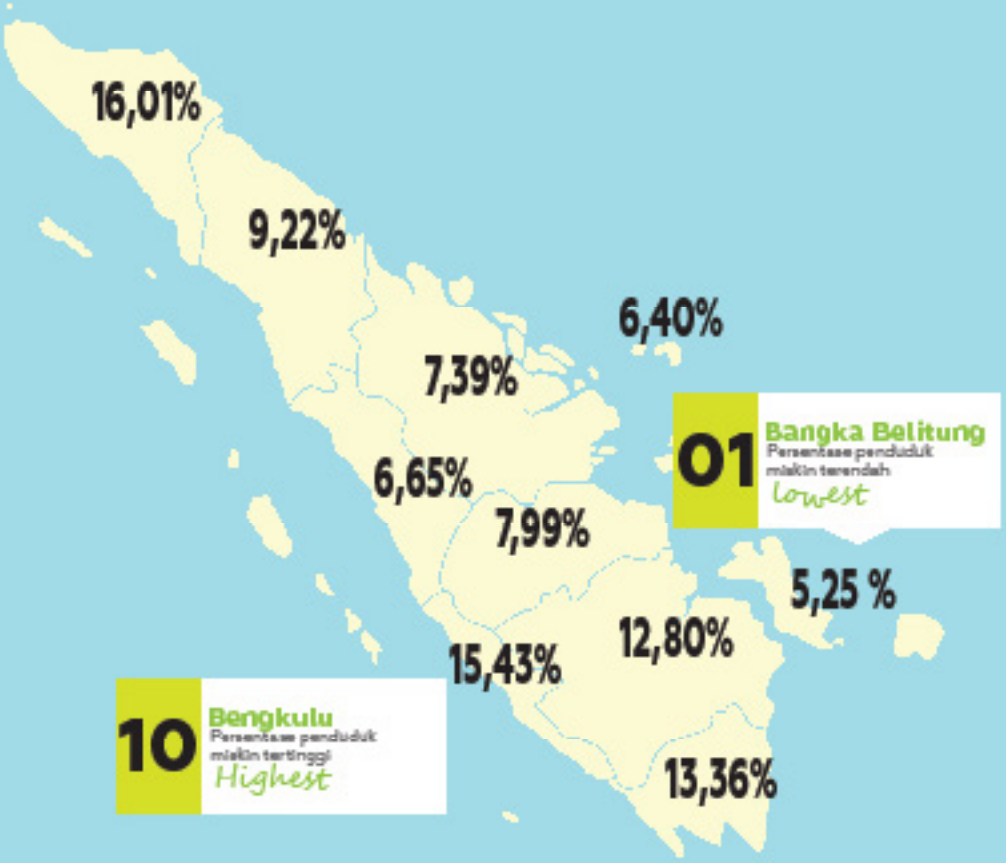

PERSENTASE PENDUDUK MISKIN

Percentage of Poor Population

ULASAN

Jumlah penduduk tahun 2018 yang paling sedikit di Wilayah Sumatera adalah Provinsi Kepulauan Bangka Belitung, yaitu 1,4 juta jiwa sedangkan yang terbanyak adalah Provinsi Sumatera Utara sejumlah 14,4 juta jiwa. Akan tetapi, provinsi terpadat di Sumatera adalah Kepulauan Riau sebanyak 260,50 jiwa/km^2.

Provinsi Kepulauan Riau memiliki Tingkat Pengangguran Terbuka (TPT) tertinggi sebesar 7,12 persen bertolak belakang dengan persentase penduduk miskin terkecil kedua se-Sumatera 6,40 persen. TPT terendah se-Sumatera adalah Provinsi Bengkulu, sebesar 3,51 persen. Sedangkan provinsi yang memiliki Tingkat Partisipasi Angkatan Kerja (TPAK) tertinggi adalah Provinsi Sumatera Selatan.

Dari sisi kualitas pembangunan manusia yang dilihat dari capaian Indeks Pembangunan Manusia (IPM) pada tahun 2018, Provinsi Kepulauan Bangka Belitung memiliki nilai IPM terendah keempat se-Sumatera yaitu 70,67 persen walaupun PDRB perkapita cukup tinggi sebesar 50,05 juta rupiah dan persentase penduduk miskin paling rendah se-Sumatera, sebesar 5,25 persen.

DESCRIPTION

The least population in 2018 of Sumatera Region is Kepulauan Bangka Belitung Province with 1.4 million people and province which has the most population is Sumatera Utara (14.4 million people). Eventhough, Kepulauan Riau became the populous province with 260.50 people/sq.km in Sumatera.

Kepulauan Riau has the highest Unemployment Rate at 7.12 percent, whereas the second lowest percentage of poor people throughout Sumatera 6.40 percent. Besides that, the province of highest Labor Force Participation Rate (LFPR) is Sumatera Selatan. While province which has the lowest Unemployment Rate in Sumatera is Bengkulu, as 3.51 percent.

In terms of the quality of human development as seen from the achievements of the Human Development Index (HDI) in 2018, Kepulauan Bangka Belitung Province has the fourth lowest HDI value throughout Sumatera that is 70.67 percent despite a fairly high GDP per capita amounted to 50.05 million and the lowest percentage of poor among others, as 5.25 percent.

Ketimpangan pendapatan dapat memicu migrasi penduduk. Berdasarkan PDRB per kapita, Kepulauan Riau menempati posisi teratas (Rp 116 juta) sedangkan Aceh terbawah (Rp 29 juta). Wajar saja migrasi penduduk ke Kepulauan Riau tergolong tinggi sehingga tingkat kepadatan penduduknya pun menjadi tertinggi di antara provinsi lain di Sumatera.

The inequality in the distribution of Income can trigger population migration. Based on GDP per capita, Riau Islands occupies the top position (Rp 116 million) while the lowest Aceh (Rp 29 million). Naturally the population migration to the Riau Islands is high so that the population density is also the highest among other provinces in Sumatra.

Di regional Sumatera terdapat sepuluh provinsi dengan tingkat kepadatan penduduk 71 sd 260 jiwa per km2. Kepulauan Riau menjadi Provinsi terpadat, sedangkan Jambi yang paling rendah. Sementara kepadatan penduduk Provinsi Kepulauan Bangka Belitung hanya 89 jiwa per km2.

In the Sumatra region there are ten provinces with a population density of 71 to 260 people per km2. Riau Islands became the most populous province, while Jambi was the lowest. While the population density of the Bangka Belitung Islands Province is only 89 people per km2.

Padatnya penduduk di Kepri mungkin berpengaruh terhadap tingginya tingkat pengangguran, Tingkat pengangguran terbuka di regional Sumatera sekitar 3,51 persen (di Bengkulu) hingga 7,12 persen (di Kepri). Namun, persentase penduduk miskin berada pada kisaran 5,25 persen (Kepulauan Bangka Belitung) hingga 16,01 persen (Aceh).

The density of the population in Riau Islands might affect the high unemployment rate, the open unemployment rate in Sumatra is around 3.51 percent (in Bengkulu) to 7.12 percent (in Riau Islands). However, the percentage of poor people is in the range of 5.25 percent (Bangka Belitung Islands) to 16.01 percent (Aceh).

Gambar/*Figure* 13.1
Populasi dan Kepadatan Penduduk Menurut Provinsi di Wilayah Sumatera, 2018
Population and Density by Province in Sumatera Region, 2018

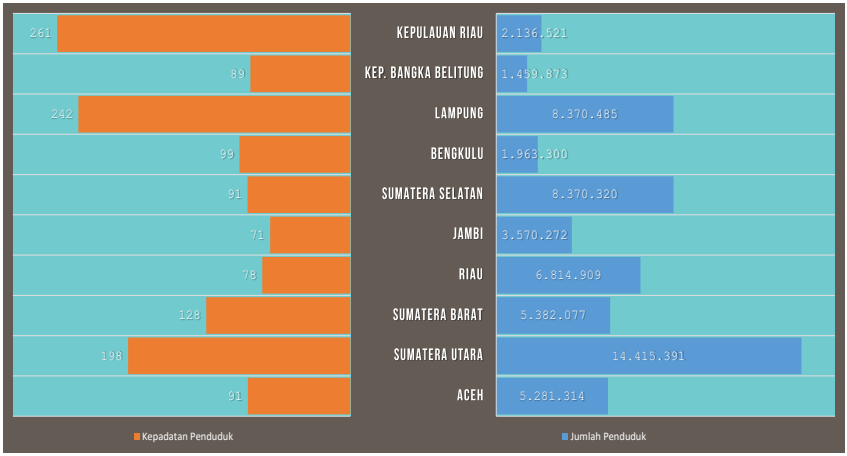

Sumber: Badan Pusat Statistik Kep. Bangka Belitung
Source: BPS-Statistics of Kepulauan Bangka Belitung Province

Gambar/*Figure* 13.2
Perkembangan IPM dan Persentase Penduduk Miskin Menurut Provinsi di Wilayah Sumatera, 2018
Trend of HDI and Percentage Poor People by Province in Sumatera, 2018

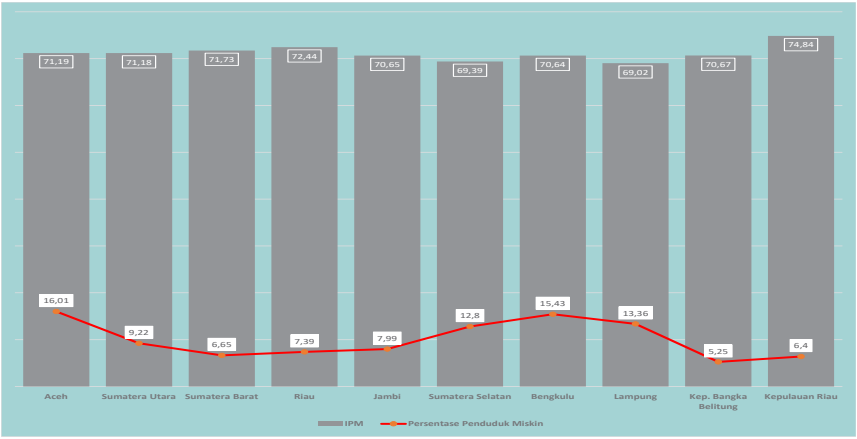

Sumber: Badan Pusat Statistik Kep. Bangka Belitung
Source: BPS-Statistics of Kepulauan Bangka Belitung Province

Tabel 13.1 / ***Table***

Jumlah Penduduk Menurut Provinsi di Pulau Sumatera (ribu jiwa), 2014-2018
Population by Province in Sumatera Island (thousand people), 2014-2018

Provinsi/*Province*	**2014**	**2015**	**2016**	**2017**	**2018**
(1)	(2)	(3)	(4)	(5)	(6)
Aceh	4 906 835	5 001 953	5 096 248	5 189 466	5 281 314
Sumatera Utara	13 766 851	13 937 797	14 102 911	14 262 147	14 415 391
Sumatera Barat	5 131 882	5 196 289	5 259 528	5 321 489	5 382 077
Riau	6 188 442	6 344 402	6 500 971	6 657 911	6 814 909
Jambi	3 344 421	3 402 052	3 458 926	3 515 017	3 570 272
Sumatera Selatan	7 941 495	8 052 315	8 160 901	8 266 983	8 370 320
Bengkulu	1 844 788	1 874 944	1 904 793	1 934 269	1 963 300
Lampung	8 026 191	8 117 268	8 205 141	8 289 577	8 370 485
Kep. Bangka Belitung	1 343 881	1 372 813	1 401 827	1 430 865	1 459 873
Kepulauan Riau	1 917 415	1 973 043	2 028 169	2 082 694	2 136 521

Sumber: Badan Pusat Statistik
Source: BPS-Statistics Indonesia

Tabel / *Table* 13.2 **Kepadatan Penduduk Menurut Provinsi di Pulau Sumatera (jiwa/km²), 2014-2018**
Density by Province in Sumatera Island (people/km²), 2014-2018

Provinsi/*Province*	**2014**	**2015**	**2016**	**2017**	**2018**
(1)	(2)	(3)	(4)	(5)	(6)
Aceh	84,66	86,31	87,93	89,54	91,13
Sumatera Utara	188,64	190,98	193,24	195,42	197,52
Sumatera Barat	122,15	123,68	125,19	126,66	128,11
Riau	71,11	72,90	74,70	76,51	78,31
Jambi	66,81	67,96	69,10	70,22	71,32
Sumatera Selatan	86,70	87,91	89,10	90,26	91,39
Bengkulu	92,61	94,13	95,63	97,11	98,56
Lampung	231,81	234,44	236,98	239,42	241,76
Kep. Bangka Belitung	81,82	83,59	85,35	87,12	88,89
Kepulauan Riau	233,78	240,56	247,29	253,93	260,50

Sumber: Badan Pusat Statistik
Source: BPS-Statistics Indonesia

Tabel 13.3 / ***Table***

Tingkat Partisipasi Angkatan Kerja (TPAK) Menurut Provinsi di Pulau Sumatera (persen), 2014-2018
Labor Force Participation Rate by Province in Sumatera Island (percent), 2014-2018

Provinsi/*Province*	**2014**	**2015**	**2016**	**2017**	**2018**
(1)	(2)	(3)	(4)	(5)	(6)
Aceh	63,06	63,44	64,26	63,74	64,24
Sumatera Utara	67,07	67,28	65,99	68,88	71,82
Sumatera Barat	65,19	64,56	67,08	66,29	67,26
Riau	63,31	63,22	66,25	64,00	65,23
Jambi	65,59	66,14	67,54	67,52	68,46
Sumatera Selatan	68,85	68,53	71,59	69,50	68,69
Bengkulu	68,29	70,67	72,70	69,30	70,06
Lampung	66,99	65,60	69,61	67,83	69,67
Kep. Bangka Belitung	65,45	66,71	68,93	66,72	67,79
Kepulauan Riau	65,95	65,07	65,93	66,41	64,72

Sumber: Diolah dari hasil Survei Angkatan Kerja Nasional (SAKERNAS) Agustus, Badan Pusat Statistik
Source: Based on National Labor Force Survey in August, BPS-Statistics Indonesia

Tabel / *Table* 13.4 **Tingkat Pengganggguran Terbuka (TPT) Menurut Provinsi di Pulau Sumatera (persen), 2014-2018**
Open Unemployment Rate (OURs) by Province in Sumatera Island (percent), 2014-2018

Provinsi/*Province*	**2014**	**2015**	**2016**	**2017**	**2018**
(1)	(2)	(3)	(4)	(5)	(6)
Aceh	9,02	9,93	7,57	6,57	6,36
Sumatera Utara	6,23	6,71	5,84	5,60	5,56
Sumatera Barat	6,50	6,89	5,09	5,58	5,55
Riau	6,56	7,83	7,43	6,22	6,20
Jambi	5,08	4,34	4,00	3,87	3,86
Sumatera Selatan	4,96	6,07	4,31	4,39	4,23
Bengkulu	3,47	4,91	3,30	3,74	3,51
Lampung	4,79	5,14	4,62	4,33	4,06
Kep. Bangka Belitung	5,14	6,29	2,60	3,78	3,65
Kepulauan Riau	6,69	6,20	7,69	7,16	7,12

Sumber: Diolah dari hasil Survei Angkatan Kerja Nasional (SAKERNAS) Agustus, Badan Pusat Statistik
Source: Based on National Labor Force Survey in August, BPS-Statistics Indonesia

Tabel / *Table* 13.5 **Jumlah Penduduk Miskin Menurut Provinsi di Wilayah Sumatera (ribu orang), 2014-2018**
Poor Population by Province in Sumatera Island (thousands people), 2014-2018

Provinsi/*Province*	**2014**	**2015**	**2016**	**2017**	**2018**
(1)	(2)	(3)	(4)	(5)	(6)
Aceh	881	852	848	873	842
Sumatera Utara	1 287	1 464	1 456	1 453	1 325
Sumatera Barat	379	380	372	376	357
Riau	500	531	515	502	500
Jambi	264	301	290	291	284
Sumatera Selatan	1 101	1 146	1 101	1 096	1 068
Bengkulu	321	334	329	326	302
Lampung	1 143	1 163	1 170	1 140	1 116
Kep. Bangka Belitung	72	74	73	72	76
Kepulauan Riau	128	122	120	119	136

Sumber: Diolah dari hasil Survei Sosial Ekonomi Nasional (SUSENAS) September, Badan Pusat Statistik
Source: Based on National Socio Economic Survey in September, BPS-Statistics Indonesia

Tabel / *Table* 13.6 **Persentase Penduduk Miskin Menurut Provinsi di Pulau Sumatera (persen), 2014-2018**
Percentage of Poor Population by Province in Sumatera Island (percent), 2014-2018

Provinsi/*Province*	**2014**	**2015**	**2016**	**2017**	**2018**
(1)	(2)	(3)	(4)	(5)	(6)
Aceh	18,05	17,08	16,73	16,89	16,01
Sumatera Utara	9,38	10,53	10,35	10,22	9,22
Sumatera Barat	7,41	7,31	7,09	6,87	6,65
Riau	8,12	8,42	7,98	7,78	7,39
Jambi	7,92	8,86	8,41	8,19	7,99
Sumatera Selatan	13,91	14,25	13,54	13,19	12,80
Bengkulu	17,48	17,88	17,32	16,45	15,43
Lampung	14,28	14,35	14,29	13,69	13,36
Kep. Bangka Belitung	5,36	5,40	5,22	5,20	5,25
Kepulauan Riau	6,70	6,24	5,98	6,06	6,40

Sumber: Diolah dari hasil Survei Sosial Ekonomi Nasional (SUSENAS) September, Badan Pusat Statistik
Source: Based on National Socio Economic Survey in September, BPS-Statistics Indonesia

Tabel / *Table* 13.7 **Garis Kemiskinan Menurut Provinsi di Pulau Sumatera (ribu rupiah), 2014-2018**
Poverty Line by Province in Sumatera Island (thousand rupiah), 2014-2018

Provinsi/*Province*	**2014**	**2015**	**2016**	**2017**	**2018**
(1)	(2)	(3)	(4)	(5)	(6)
Aceh	359 504	390 150	403 985	435 454	464 257
Sumatera Utara	318 398	347 953	377 748	411 345	435 970
Sumatera Barat	349 656	384 277	413 790	453 612	476 554
Riau	364 176	399 211	425 777	456 493	479 944
Jambi	318 262	343 935	342 137	389 596	427 058
Sumatera Selatan	298 824	326 905	331 570	370 060	397 150
Bengkulu	336 930	380 029	409 863	450 648	481 425
Lampung	306 600	337 996	354 678	384 882	407 560
Kep. Bangka Belitung	444 171	488 701	546 998	587 530	631 467
Kepulauan Riau	415 800	448 652	466 989	513 237	559 337

Sumber: Diolah dari hasil Survei Sosial Ekonomi Nasional (SUSENAS) September, Badan Pusat Statistik
Source: Based on National Socio Economic Survey in September, BPS-Statistics Indonesia

Tabel / *Table* 13.8 **Indeks Pembangunan Manusia (IPM) Menurut Provinsi di Pulau Sumatera, 2014-2018 [1])**
Human Development Index (HDI) by Province in Sumatera Island, 2014-2018 [1])

Provinsi/*Province*	2014	2015	2016	2017	2018
(1)	(2)	(3)	(4)	(5)	(6)
Aceh	68,81	69,45	70,00	70,60	71,19
Sumatera Utara	68,87	69,51	70,00	70,57	71,18
Sumatera Barat	69,36	69,98	70,73	71,24	71,73
Riau	70,33	70,84	71,20	71,79	72,44
Jambi	68,24	68,89	69,62	69,99	70,65
Sumatera Selatan	66,75	67,46	68,24	68,86	69,39
Bengkulu	68,06	68,59	69,33	69,95	70,64
Lampung	66,42	66,95	67,65	68,25	69,02
Kep. Bangka Belitung	68,27	69,05	69,55	69,99	70,67
Kepulauan Riau	73,40	73,75	73,99	74,45	74,84

Catatan/*Notes:* [1]) Penghitungan IPM menggunakan metode baru/*new HDI calculation method*

Sumber: Badan Pusat Statistik
Source: BPS-Statistics Indonesia

Tabel 13.9 / ***Table***

Dimensi Kesehatan IPM (Umur Harapan Hidup (UHH)) Menurut Provinsi di Pulau Sumatera, 2014-2018 [1])

Healthy Dimension of HDI (Life Expectancy (E^0)) by Province in Sumatera Island, 2014-2018 [1])

Provinsi/*Province*	**2014**	**2015**	**2016**	**2017**	**2018**
(1)	(2)	(3)	(4)	(5)	(6)
Aceh	69,35	69,50	69,51	69,52	69,64
Sumatera Utara	68,04	68,29	68,33	68,37	68,61
Sumatera Barat	68,32	68,66	68,73	68,78	69,01
Riau	70,76	70,93	70,97	70,99	71,19
Jambi	70,43	70,56	70,71	70,76	70,89
Sumatera Selatan	68,93	69,14	69,16	69,18	69,41
Bengkulu	68,37	68,50	68,56	68,59	68,84
Lampung	69,66	69,90	69,94	69,95	70,18
Kep. Bangka Belitung	69,72	69,88	69,92	69,95	70,18
Kepulauan Riau	69,15	69,41	69,45	69,48	69,64

Catatan/*Notes:* [1]) Penghitungan IPM menggunakan metode baru/*new HDI calculation method*

Sumber: Badan Pusat Statistik
Source: BPS-Statistics Indonesia

Tabel 13.10 / ***Table***

Dimensi Pendidikan IPM (Harapan Lama Sekolah) Menurut Provinsi di Pulau Sumatera, 2014-2018 [1])

Education Dimension of HDI (Expected Years Of Schooling) by Province in Sumatera Island, 2014-2018 [1])

Provinsi/*Province*	**2014**	**2015**	**2016**	**2017**	**2018**
(1)	(2)	(3)	(4)	(5)	(6)
Aceh	13,53	13,73	13,89	14,13	14,27
Sumatera Utara	12,61	12,82	13,00	13,10	13,14
Sumatera Barat	13,48	13,60	13,79	13,94	13,95
Riau	12,45	12,74	12,86	13,03	13,11
Jambi	12,38	12,57	12,72	12,87	12,90
Sumatera Selatan	11,75	12,02	12,23	12,35	12,36
Bengkulu	13,01	13,18	13,38	13,57	13,58
Lampung	12,24	12,25	12,35	12,46	12,61
Kep. Bangka Belitung	11,18	11,60	11,71	11,83	11,87
Kepulauan Riau	12,51	12,60	12,66	12,81	12,82

Catatan/*Notes:* [1]) Penghitungan IPM menggunakan metode baru/*new HDI calculation method*

Sumber: Badan Pusat Statistik
Source: BPS-Statistics Indonesia

Tabel 13.11 / ***Table***

Dimensi Pendidikan IPM (Rata-Rata Lama Sekolah) Menurut Provinsi di Pulau Sumatera, 2014-2018 [1])

Education Dimension of HDI (Mean Years Of Schooling) by Province in Sumatera Island, 2014-2018 [1])

Provinsi/*Province*	**2014**	**2015**	**2016**	**2017**	**2018**
(1)	(2)	(3)	(4)	(5)	(6)
Aceh	8,71	8,77	8,86	8,98	9,09
Sumatera Utara	8,93	9,03	9,12	9,25	9,34
Sumatera Barat	8,29	8,42	8,59	8,72	8,76
Riau	8,47	8,49	8,59	8,76	8,92
Jambi	7,92	7,96	8,07	8,15	8,23
Sumatera Selatan	7,66	7,77	7,83	7,99	8,00
Bengkulu	8,28	8,29	8,37	8,47	8,61
Lampung	7,48	7,56	7,63	7,79	7,82
Kep. Bangka Belitung	7,35	7,46	7,62	7,78	7,84
Kepulauan Riau	9,64	9,65	9,67	9,79	9,81

Catatan/*Notes:* [1]) Penghitungan IPM menggunakan metode baru/*new HDI calculation method*

Sumber: Badan Pusat Statistik
Source: BPS-Statistics Indonesia

Tabel / *Table* 13.12 **Dimensi Pengeluaran IPM (Pengeluaran per Kapita (Ribu rupiah)) Menurut Provinsi di Pulau Sumatera, 2014-2018 [1])**
Expenditure Dimension of HDI (GDP per Capita (thousand rupiahs)) by Province in Sumatera Island, 2014-2018 [1])

Provinsi/*Province*	**2014**	**2015**	**2016**	**2017**	**2018**
(1)	(2)	(3)	(4)	(5)	(6)
Aceh	8 297	8 533	8 768	8 957	9 186
Sumatera Utara	9 391	9 563	9 744	10 036	10 391
Sumatera Barat	9 621	9 804	10 126	10 306	10 638
Riau	10 262	10 364	10 465	10 677	10 968
Jambi	9 141	9 446	9 795	9 880	10 357
Sumatera Selatan	9 302	9 474	9 935	10 220	10 652
Bengkulu	8 864	9 123	9 492	9 778	10 162
Lampung	8 476	8 729	9 156	9 413	9 858
Kep. Bangka Belitung	11 691	11 781	11 960	12 066	12 666
Kepulauan Riau	13 019	13 177	13 359	13 566	13 976

Catatan/*Notes:* [1]) Penghitungan IPM menggunakan metode baru/*new HDI calculation method*

Sumber: Badan Pusat Statistik
Source: BPS-Statistics Indonesia

Tabel 13.13 / ***Table***

PDRB Atas Dasar Harga Berlaku Menurut Provinsi di Pulau Sumatera (miliar rupiah), 2014-2018

GRDP at Current Market Prices by Province in Sumatera Island (billion rupiahs), 2014-2018

Provinsi/*Province*	**2014**	**2015**	**2016**[r]	**2017**[*]	**2018**[**]
(1)	(2)	(3)	(4)	(5)	(6)
Aceh	127 897,1	129 092,7	136 843,8	145 806,9	155 912,3
Sumatera Utara	521 955,0	571 722,0	626 062,9	684 275,4	741 192,7
Sumatera Barat	164 944,3	179 952,0	196 099,2	213 889,9	230 528,8
Riau	679 395,9	652 761,6	681 699,0	704 797,6	755 274,3
Jambi	144 814,4	155 065,7	171 199,5	189 868,1	208 378,6
Sumatera Selatan	306 421,6	331 765,7	353 867,0	382 885,7	419 723,1
Bengkulu	45 389,9	50 334,0	55 384,2	60 657,7	66 412,9
Lampung	230 794,5	252 883,1	279 417,6	306 699,7	333 681,4
Kep. Bangka Belitung	56 373,6	60 987,3	65 048,2	69 861,3	73 069,3
Kepulauan Riau	180 880,0	199 570,4	216 007,7	227 762,7	249 076,9

Catatan/Notes : [r]) Angka Revisi / *Revision Figures*
[*]) Angka Sementara / *Preliminary Figures*
[**]) Angka Sangat Sementara / *Very Preliminary Figures*

Sumber: Badan Pusat Statistik
Source: BPS-Statistics Indonesia

Tabel / *Table* 13.14 **PDRB Atas Dasar Harga Konstan 2010 Menurut Provinsi di Pulau Sumatera (miliar rupiah), 2014-2018**
GRDP at Constant 2010 Prices by Province in Sumatera Island (billion rupiahs), 2014-2018

Provinsi/*Province*	**2014**	**2015**	**2016**[r]	**2017**[*]	**2018**[**]
(1)	(2)	(3)	(4)	(5)	(6)
Aceh	113 490,4	112 665,5	116 374,3	121 241,0	126 824,5
Sumatera Utara	419 573,3	440 955,9	463 775,5	487 531,2	512 765,6
Sumatera Barat	133 340,8	140 719,5	148 134,2	155 976,5	163 995,3
Riau	447 986,8	448 992,0	458 769,3	471 081,7	482 087,2
Jambi	119 991,4	125 037,4	130 501,1	136 556,7	142 995,3
Sumatera Selatan	243 297,8	254 044,9	266 857,4	281 571,0	298 569,3
Bengkulu	36 207,1	38 066,0	40 076,5	42 073,5	44 171,2
Lampung	189 797,5	199 536,9	209 793,7	220 625,6	232 214,3
Kep. Bangka Belitung	44 159,4	45 962,3	47 848,4	49 986,8	52 212,1
Kepulauan Riau	146 325,2	155 131,4	162 853,0	166 111,4	173 689,1

Catatan/Notes : [r]) Angka Revisi / *Revision Figures*
[*]) Angka Sementara / *Preliminary Figures*
[**]) Angka Sangat Sementara / *Very Preliminary Figures*
Sumber: Badan Pusat Statistik
Source: BPS-Statistics Indonesia

Tabel 13.15 / ***Table***

Laju Pertumbuhan PDRB Atas Dasar Harga Konstan 2010 Menurut Provinsi di Pulau Sumatera (persen), 2014-2018
Growth Rate of GRDP at Constant 2010 Prices by Province in Sumatera Island (percent), 2014-2018

Provinsi/*Province*	**2014**	**2015**	**2016**[r]	**2017**[*]	**2018**[**]
(1)	(2)	(3)	(4)	(5)	(6)
Aceh	1,55	-0,73	3,29	4,18	4,61
Sumatera Utara	5,23	5,10	5,18	5,12	5,18
Sumatera Barat	5,88	5,53	5,27	5,29	5,14
Riau	2,71	0,22	2,18	2,68	2,34
Jambi	7,36	4,21	4,37	4,64	4,71
Sumatera Selatan	4,79	4,42	5,04	5,51	6,04
Bengkulu	5,48	5,13	5,28	4,98	4,99
Lampung	5,08	5,13	5,14	5,16	5,25
Kep. Bangka Belitung	4,67	4,08	4,10	4,47	4,45
Kepulauan Riau	6,60	6,02	4,98	2,00	4,56

Catatan/Notes : [r]) Angka Revisi / *Revision Figures*
[*]) Angka Sementara / *Preliminary Figures*
[**]) Angka Sangat Sementara / *Very Preliminary Figures*
Sumber: Badan Pusat Statistik
Source: BPS-Statistics Indonesia

Tabel / *Table* 13.16 **PDRB per Kapita Atas Dasar Harga Berlaku Menurut Provinsi di Pulau Sumatera (juta rupiah), 2014-2018**
Per Capita GRDP at Current Market Prices by Province in Sumatera Island (million rupiahs), 2014-2018

Provinsi/*Province*	2014	2015	2016[r]	2017[*]	2018[**]
(1)	(2)	(3)	(4)	(5)	(6)
Aceh	26,07	25,81	26,94	28,10	29,52
Sumatera Utara	37,91	41,02	44,56	47,96	51,42
Sumatera Barat	32,14	34,63	37,28	40,19	42,60
Riau	109,78	102,69	105,23	106,81	112,43
Jambi	43,30	45,58	49,49	54,02	58,36
Sumatera Selatan	38,58	41,15	43,29	46,22	50,02
Bengkulu	24,60	26,85	29,19	31,37	33,83
Lampung	28,76	31,15	34,14	37,21	39,86
Kep. Bangka Belitung	41,95	44,43	46,40	48,82	50,05
Kepulauan Riau	94,34	101,15	106,50	109,36	116,58

Catatan/Notes : [r]) Angka Revisi / *Revision Figures*
[*]) Angka Sementara / *Preliminary Figures*
[**]) Angka Sangat Sementara / *Very Preliminary Figures*
Sumber: Badan Pusat Statistik
Source: BPS-Statistics Indonesia

Tabel / *Table* 13.17 **Indeks Pembangunan Gender (IPG) Menurut Provinsi di Pulau Sumatera, 2014-2018**
Gender Development Index (GDI) by Province in Sumatera Island, 2014-2018

Provinsi/*Province*	**2014**	**2015**	**2016**	**2017**	**2018**
(1)	(2)	(3)	(4)	(5)	(6)
Aceh	91,50	92,07	91,89	91,67	91,67
Sumatera Utara	90,26	90,96	90,82	90,65	90,66
Sumatera Barat	94,04	94,74	94,42	94,16	94,17
Riau	87,62	87,75	88,04	88,17	88,37
Jambi	87,88	88,44	88,29	88,13	88,44
Sumatera Selatan	91,64	92,22	92,08	92,43	92,62
Bengkulu	91,02	91,38	91,06	91,34	91,37
Lampung	89,62	89,89	90,30	90,49	90,57
Kep. Bangka Belitung	87,74	88,37	88,90	88,93	89,15
Kepulauan Riau	93,20	93,22	93,13	92,96	92,97

Sumber: Badan Pusat Statistik
Source: BPS-Statistics Indonesia

Tabel 13.18 / ***Table***

Indeks Pemberdayaan Gender (IDG) Menurut Provinsi di Pulau Sumatera, 2014-2018

Gender Empowerment Indeks (GEI) by Province in Sumatera Island, 2014-2018

Provinsi/*Province*	**2014**	**2015**	**2016**	**2017**	**2018**
(1)	(2)	(3)	(4)	(5)	(6)
Aceh	65,12	65,57	67,40	66,28	66,60
Sumatera Utara	66,69	67,81	69,07	69,29	71,29
Sumatera Barat	61,86	62,42	64,51	65,01	65,70
Riau	74,11	74,59	75,19	75,36	75,73
Jambi	61,93	62,43	63,14	65,32	67,78
Sumatera Selatan	70,20	70,36	70,69	73,53	74,37
Bengkulu	68,76	68,86	71,09	71,40	69,60
Lampung	62,99	62,01	61,98	63,60	63,82
Kep. Bangka Belitung	56,12	56,29	51,69	54,91	52,57
Kepulauan Riau	60,54	62,15	65,60	66,96	66,18

Sumber: Badan Pusat Statistik
Source: BPS-Statistics Indonesia

Tabel / *Table* 13.19 **Inflasi Beberapa Kota di Pulau Sumatera, 2014-2018**
Inflation Rate of Selected Municipality in Sumatera Island, 2014-2018

Kota/*Municipality*	**2014**	**2015**	**2016**	**2017**	**2018**
(1)	(2)	(3)	(4)	(5)	(6)
Meulaboh	8,20	0,58	3,77	4,76	0,96
Banda Aceh	7,83	1,27	3,13	4,86	1,93
Lhokseumawe	8,53	2,44	5,60	2,87	2,05
Sibolga	8,36	3,34	7,39	3,08	2,86
Pematang Siantar	7,94	3,36	4,76	3,10	2,15
Medan	8,24	3,32	6,60	3,18	1,00
Padang Sidempuan	7,38	1,66	4,28	3,82	2,22
Padang	11,90	0,85	5,02	2,11	2,55
Bukit Tinggi	9,24	2,79	3,93	1,37	2,99
Tembilahan	10,06	2,06	2,58	4,27	2,64
Pekanbaru	8,53	2,71	4,19	4,07	2,54
Dumai	8,53	2,63	3,98	4,85	1,85
Bungo	8,72	1,37	4,54	2,68	2,46
Jambi	8,99	1,29	3,11	4,25	3,02
Palembang	8,38	3,05	3,68	2,85	2,78
Lubuklinggau	9,34	3,47	2,74	3,94	2,42
Bengkulu	10,85	3,25	5,00	3,56	2,35
Bandar Lampung	8,36	4,65	2,75	3,14	2,92
Metro	6,50	2,67	2,92	2,32	1,64
Tanjungpandan	6,81	4,66	7,78	2,66	2,72
Pangkalpinang	13,14	0,88	4,92	3,97	3,45
Batam	7,61	4,73	3,61	4,13	3,65
Tanjungpinang	7,49	2,46	3,06	3,37	2,36

Catatan/*Notes :* *) Kota Inflasi yang baru dihitung mulai tahun 2014/ *Inflation city calculated from 2014*

Sumber: Badan Pusat Statistik
Source: BPS-Statistics Indonesia

Tabel / *Table* 13.20 **Indeks Demokrasi Indonesia (IDI) Menurut Provinsi di Pulau Sumatera, 2015-2018**
Democration Index by Province in Sumatera Island, 2013-2016

Provinsi/*Province*	**2015**	**2016**	**2017**	**2018**
(1)	(2)	(3)	(4)	(5)
Aceh	67,78	72,48	70,93	79.97
Sumatera Utara	69,01	67,37	68,08	64,33
Sumatera Barat	67,46	54,41	69,50	67,06
Riau	65,83	71,89	73,41	77,59
Jambi	70,68	68,89	74,12	68,71
Sumatera Selatan	79,81	80,95	74,04	77,14
Bengkulu	73,60	74,23	72,73	70,71
Lampung	65,95	61,00	72,01	68,67
Kep. Bangka Belitung	72,31	83,00	80,11	73,43
Kepulauan Riau	70,26	72,84	76,33	79,19

Catatan/*Notes:* Data IDI 2017 belum rilis/ *Democration Index's data 2017 has not released yet*

Sumber: Badan Pusat Statistik
Source: BPS-Statistics Indonesia

Sensus Penduduk 2020

DATA

MENCERDASKAN BANGSA

Enlighten The Nations

BADAN PUSAT STATISTIK
PROVINSI KEPULAUAN BANGKA BELITUNG
BPS - Statistics of Kepulauan Bangka Belitung Province
Komplek Perkantoran Terpadu
Pemerintah Provinsi Kepulauan Bangka Belitung
Telp.: 0717- 439422, Fax.: 0717 - 439425
Website: http://babel.bps.go.id

ISSN 1693-086X
9 771693 086008 >